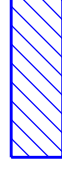




kadastrale gemeente  
BERKEL & RODENRIJS  
Sectie C

**LEGENDA:**



Te ontengenen kadastrale percelingsgedeelten



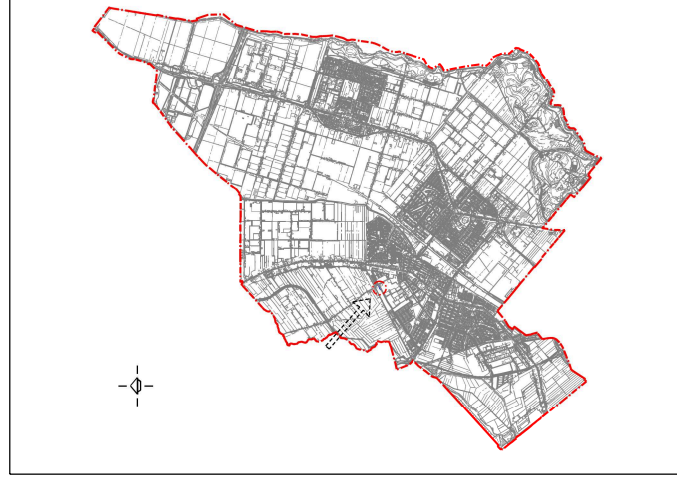
Grondplannummer



Kadastraal perceelsnummer

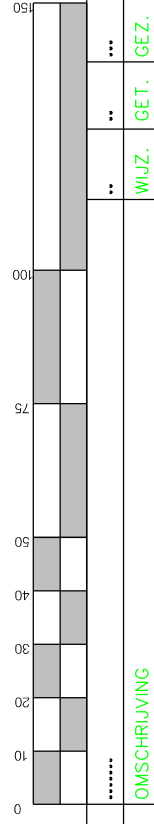
Nieuwe eigendomsgrens

"Behoort bij het ontengingsplan van de gemeente Lansingerland van een percelingsgedeelte ter realisering van verkeerskundige voorzieningen van de Oostmeerlaan in Berkelen Rodenrijs"



DEFINITIEF

ALGEMENE OPMERKINGEN:  
HOOGTEMATEN IN METERS T.O.V. N.A.P.  
LENGTEMATEN IN METERS



DATUM	OMSCHRIJVING	WIJZ.	GEZ.
.....	.....	..	..
.....	OMSCHRIJVING	WIJZ.	GEZ.
.....	.....	..	..
<b>AFDELING PROJECTEN</b>			
filenaam: G:\MSV8\projecten\001MEP-00-GRT-3DO-K059-150820.dgn			
<b>GEMEENTE Lansingerland</b>			
Kern: Berkelen Rodenrijs			
Project: Meerpolder – Oostmeerlaan			
Onderwerp: Grondplantekening			
GETEKEND: sam	BESTEK: nummer	SCHAAL: 1:500	
DATUM: 20-08-2015	WIJK:	FORMAAT: A2	
GEZIEN: MvH	BLAD: nummer	NR.: K059-150820.dgn	

