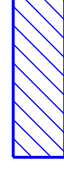


kadastrale gemeente
BERKEL & RODENRIJS
Sectie C



LEGENDA:



Te ontteigenen kadastrale percelingsgedeelten

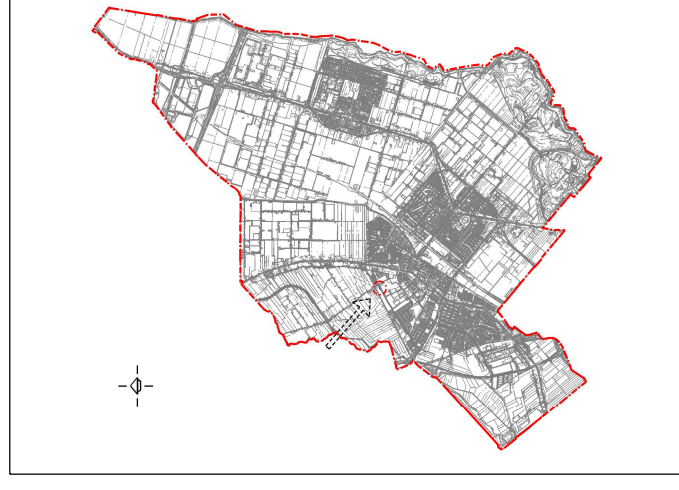


Grondplannummer



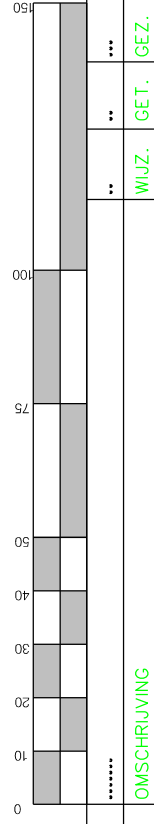
Nieuwe eigendomsgrens

"Behoort bij het ontteigeningsplan van de gemeente Lansingerland van een percelingsgedeelte ter realisering van verkeerskundige voorzieningen van de Oostmeerlaan in Berkelen Rodenrijs"



DEFINITIEF

ALGEMENE OPMERKINGEN:
HOOGTEMATEN IN METERS T.O.V. N.A.P.
LENGTEMATEN IN METERS



DATUM	*****	OMSCHRIJVING	*****	WIJZ.	GEZ.	GEZ.
AFDELING PROJECTEN filenaam: G:\MSV8\projecten\001MEP-00-GRT-3DO-K056-150820.dgn						
Kern: Berkelen Rodenrijs Project: Meerpolder - Oostmeerlaan Onderwerp: Grondplantekening						
GETEKEND: sam	BESTEK: nummer	SCHAAL: 1:1000				
DATUM: 20-08-2015	WIJK:	FORMAAT: A2				
GEZIEN: MvH	BLAD: nummer	NR.: K056-150820.dgn				