

**"Behoort bij het onteigeningsplan van de gemeente Lansingerland van een perceelsgedeelte ter realisering van verkeerskundige voorzieningen van de Oostmeerlaan in Berkelen Rodenrijs"**

**LEGENDA:**



Te onteigenen kadastrale perceelsgedeelten



Grondplannummer

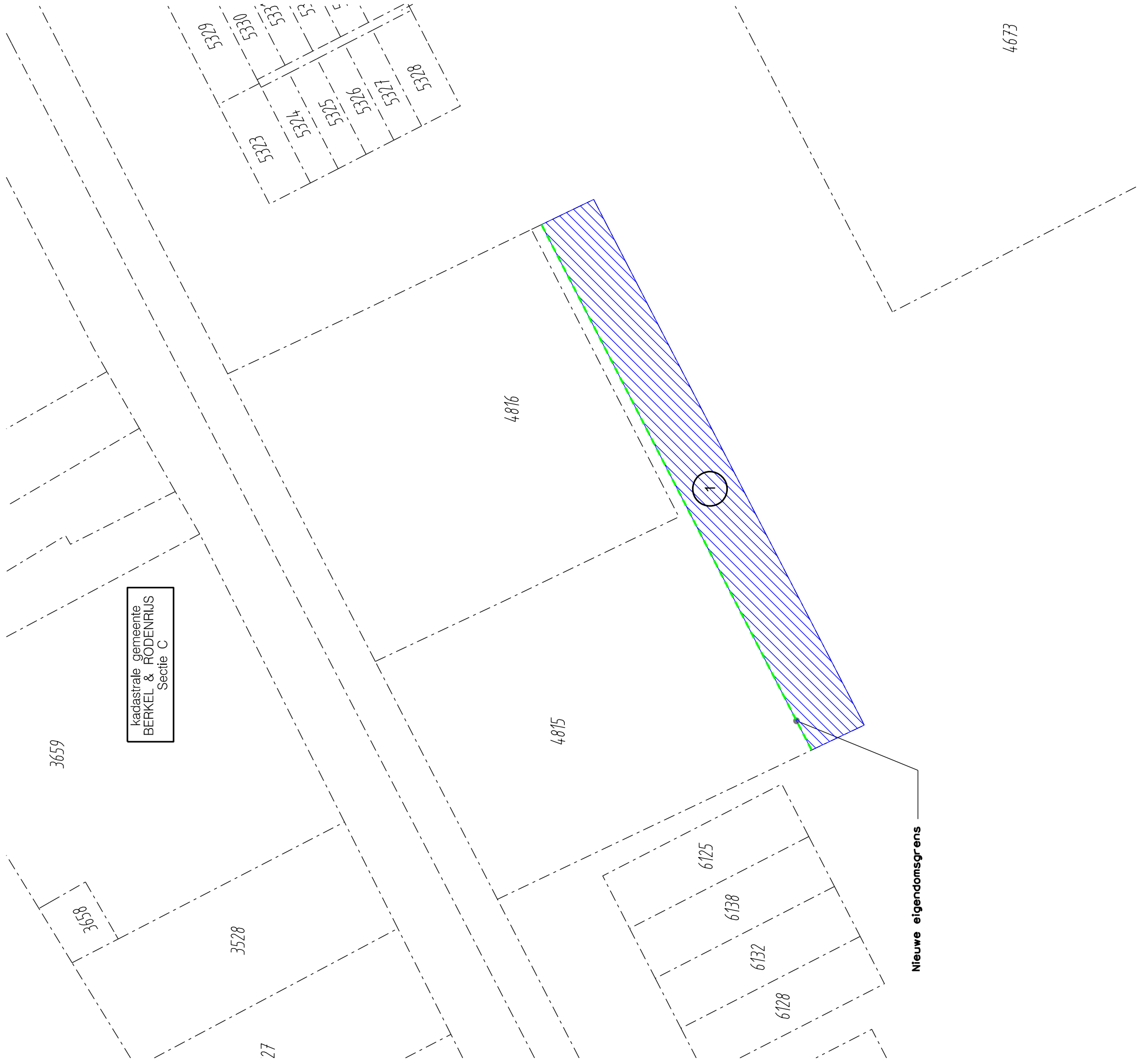


Kadastraal perceelsnummer

Nieuwe eigendomsgrens



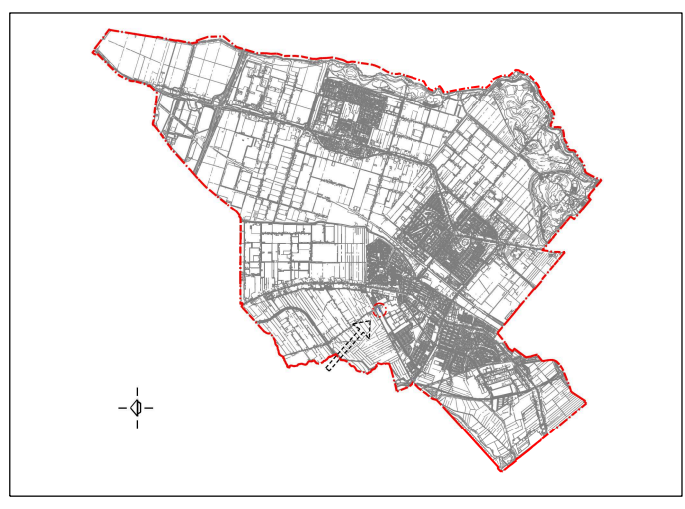
Bestaande kadastrale grens



kadastrale gemeente  
**BERKEL & RODENRIJS**  
Sectie C

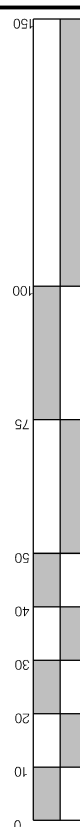
Nieuwe eigendomsgrens

4673



DEFINITIEF

ALGEMENE OPMERKINGEN:  
HOOGTEMATEN IN METERS T.O.V. N.A.P.  
LENGTEMATEN IN METERS



DATUM	OMSCHRIJVING	WIJZ.	GET.	GEZ.
.....	.....	..	..	..
DATUM	OMSCHRIJVING	WIJZ.	GET.	GEZ.

**AFDELING PROJECTEN**  
filenaam: G:\MSV8\projecten\001MEP-00-GRT-3DO-K057-150820.dgn

		Kern: Berkelen Rodenrijs Project: Meerpolder - Oostmeerlaan Onderwerp: Grondplantekening	
GETEKEND: SaM	BESTEK: nummer	SCHAAL: 1:500	
DATUM: 20-08-2015	WIJK:	FORMAAT: A2	
GEZIEN: MvH	BLAD: nummer	NR.: K057-150820.dgn	