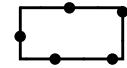


Plangebied



Plangebiedgrens

Bestemmingen



Tuin



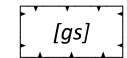
Wonen

Bouwvlak



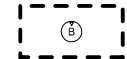
bouwvlak

Bouwaanduidingen



gestapeld

Maatvoeringaanduidingen

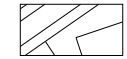


maximum bouwhoogte (m)



maximum aantal wooneenheden

Verklaringen



Bestaande bebouwing en kadastrale ondergrond

**Bestemmingsplan**  
**Laan van Romen 25,**  
**Berkel en Rodenrijs**  
 Gemeente Lansingerland

IDN: NL.IMRO.1621.BP0166-VAST  
 project: TEK03-0253419-01B  
 vastgesteld: 7 juli 2016  
 schaal: 1:1000  
 formaat: A4



**croonenburo5**



Vestiging Oosterhout  
 Beneluxweg 125  
 4904 SJ Oosterhout  
 T: +31 (0)162 487500  
 www.croonenburo5.com

Vestiging Maastricht  
 Wim Duisenbergplantsoen 21  
 6221 SE Maastricht  
 T: +31 (0)433 253223  
 info@croonenburo5.com