Bestemmingsplan **Sportpark HEG Kelpen-Oler**

Regels

NL.IMRO.1640.BP19KoSportparkHEG-VG01

Afbeelding: plangebied Sportpark HEG Kelpen-Oler

Inhoudsopgave

Regels		**5**
Hoofdstuk 1	**Inleidende regels**	**6**
Artikel 1	Begrippen	6
Artikel 2	Wijze van meten	13
Hoofdstuk 2	**Bestemmingsregels**	**14**
Artikel 3	Groen	14
Artikel 4	Sport	16
Artikel 5	Water	19
Artikel 6	Waarde - Archeologie 5	21
Hoofdstuk 3	**Algemene regels**	**24**
Artikel 7	Anti-dubbeltelregel	24
Artikel 8	Algemene bouwregels	25
Artikel 9	Algemene gebruiksregels	26
Artikel 10	Algemene afwijkingsregels	27
Artikel 11	Algemene wijzigingsregels	28
Artikel 12	Algemene procedureregels	29
Artikel 13	Overige regels	30
Hoofdstuk 4	**Overgangs- en slotregels**	**31**
Artikel 14	Overgangsrecht	31
Artikel 15	Slotregel	32
Bijlage bij regels		**33**
Bijlage 1	Nota kwaliteit	34
Bijlage 2	Nota parkeernomen 2016	40
Bijlage 3	Landschappelijke inpassing	58

Regels

Hoofdstuk 1 Inleidende regels

Artikel 1 Begrippen

In deze regels wordt verstaan onder:

1.1 plan

het bestemmingsplan 'Sportpark HEG Kelpen-Oler' met identificatienummer NL.IMRO.1640.BP19KoSportparkHEG-VG01 van de gemeente Leudal.

1.2 bestemmingsplan

de geometrisch bepaalde planobjecten met de bijbehorende regels en daarbij behorende bijlagen.

1.3 aanduiding

een geometrisch bepaald vlak of figuur, waarmee gronden zijn aangeduid, waar ingevolge de regels regels worden gesteld ten aanzien van het gebruik en/of het bebouwen van deze gronden.

1.4 aanduidingsgrens

de grens van een aanduiding indien het een vlak betreft.

1.5 archeologische waarde

de aan een gebied toegerekende waarde in verband met de kennis en de studie van de in dat gebied voorkomende overblijfselen van menselijke aanwezigheid of activiteit uit oude tijden.

1.6 bebouwing

één of meer gebouwen en/of bouwwerken, geen gebouwen zijnde.

1.7 bebouwingspercentage

een op de verbeelding of in de regels aangegeven percentage, dat de grootte aangeeft van het deel van het bouwperceel dat ten hoogste mag worden bebouwd.

1.8 beeldkwaliteit

het optimaal op elkaar afstemmen van bebouwing met de karakteristieken van de locatie en omgeving door middel van aandacht voor stedenbouwkundige aspecten, architectuur, cultuurhistorie en landschap.

1.9 bestaand

a. bij bebouwing:
   bebouwing zoals aanwezig op het tijdstip van de ter inzage legging van het vastgestelde bestemmingsplan, dan wel die mag worden gebouwd krachtens een verleende omgevingsvergunning voor het bouwen;

b. bij gebruik:
gebruik zoals aanwezig ten tijde van de ter inzage legging van het vastgestelde bestemmingsplan.

1.10 bestemmingsgrens

de grens van een bestemmingsvlak.

1.11 bestemmingsvlak

een geometrisch bepaald vlak met eenzelfde bestemming.

1.12 bijbehorend bouwwerk

uitbreiding van een hoofdgebouw dan wel functioneel met een zich op hetzelfde perceel bevindend hoofdgebouw verbonden, daar al dan niet tegen aangebouwd en met de aarde verbonden bouwwerk met een dak.

1.13 bouwen

het plaatsen, het geheel of gedeeltelijk oprichten, vernieuwen of veranderen en het vergroten van een bouwwerk.

1.14 bouwgrens

de grens van een bouwvlak.

1.15 bouwvlak

een geometrisch bepaald vlak, waarmee gronden zijn aangeduid, waar ingevolge de regels bepaalde gebouwen en bouwwerken, geen gebouwen zijnde, zijn toegelaten.

1.16 bouwwerk

elke constructie van enige omvang van hout, steen, metaal of ander materiaal, die op de plaats van bestemming hetzij direct of indirect met de grond verbonden is, hetzij direct of indirect steun vindt in of op de grond, bedoeld om ter plaatse te functioneren.

1.17 detailhandel

het bedrijfsmatig te koop aanbieden, waaronder begrepen de uitstalling ten verkoop, het verkopen en/of leveren van goederen aan personen, die deze goederen kopen voor gebruik, verbruik of aanwending anders dan in de uitoefening van een beroeps- of bedrijfsactiviteit, zulks met uitzondering van horecabedrijven.

1.18 erf

al dan niet bebouwd perceel, of een gedeelte daarvan, dat direct is gelegen bij een hoofdgebouw en dat in feitelijk opzicht is ingericht ten dienste van het gebruik van dat gebouw, en het bestemmingsplan die inrichting niet verbiedt.

1.19 evenement

een georganiseerde, voor het publiek toegankelijke activiteit van vermaak op het gebied van onder meer sport, muziek, kunst, hobby, tuin, vrije tijd en sociaal cultureel vlak. Er kan sprake zijn van een ruimtelijk relevant evenement (zie 1.39) danwel van een ruimtelijk niet relevant evenement (zie 1.38).

1.20 gebouw

elk bouwwerk, dat een voor mensen toegankelijke, overdekte, geheel of gedeeltelijk met wanden omsloten ruimte vormt.

1.21 horeca

het bedrijfsmatig verstrekken van ter plaatse te nuttigen voedsel en dranken, het bedrijfsmatig exploiteren van zaalaccommodatie en/of het bedrijfsmatig verstrekken van nachtverblijf, niet zijnde een seksinrichting. Er wordt onderscheid gemaakt in horeca van categorie 1 - 'lichte horeca', 'horeca van categorie 2 - 'middelzware horeca' en horeca van categorie 3 - 'zware horeca':

1.22 categorie 1 'lichte horeca/dagzaken'

horecabedrijven die in beginsel alleen overdag en 's avonds behoeven te zijn geopend (vooral verstrekking van etenswaren en maaltijden) en daardoor slechts beperkte hinder voor omwonenden veroorzaken. Binnen deze categorie worden de volgende subcategorieën onderscheiden:

a. a. wat openingstijden betreft aan de detailhandel verwante horeca, zoals:
    1. automatiek;
    2. broodjeszaak;
    3. cafetaria;
    4. croissanterie;
    5. koffiebar;
    6. lunchroom;
    7. ijssalon;
    8. snackbar;
    9. tearoom;
    10. traiteur.
b. overige lichte horeca, zoals:
    1. bistro;
    2. restaurant (zonder bezorg- en/of afhaalservice);
    3. hotel.

1.23 kunstwerken

bouwwerken geen gebouwen zijnde van weg- en waterbouwkundige aard, zoals bruggen, viaducten, duikers, keerwanden, beschoeiingen, kademuren en dergelijke, alsmede artistieke kunstuitingen in de vorm van standbeelden, glaswerken, schilderingen en dergelijke.

1.24 kwaliteitscommissie

de commissie (of diens opvolger) belast met de advisering van het bevoegd gezag over de landschappelijke inpassing van (bouw-)activiteiten en compensatiemaatregelen.

1.25 Nota kwaliteit

de Nota Kwaliteit van de gemeente Leudal, waarin de uitgangspunten waarbinnen de gemeente initiatiefnemers voor ruimtelijke ontwikkelingen in het buitengebied van de gemeente Leudal een kwaliteitsbijdrage gaat vragen, ter uitwerking van het Limburgs Kwaliteitsmenu, zoals opgenomen als 'Bijlage 1 Nota kwaliteit' bij deze regels.

1.26 ondergeschikte detailhandel

detailhandel die niet zelfstandig functioneert, maar dient als aanvulling op en ter ondersteuning van een andere (hoofd)functie.

1.27 ondergeschikte horeca

een horecavoorziening binnen een andere hoofdbestemming of functie dan horeca, ten behoeve van en ondergeschikt aan die andere bestemming/functie, voor de consumptie van dranken en etenswaren.

1.28 ondergrondse werken, geen bouwwerken zijnde

werken, geen bouwwerken zijnde, die onder peil plaatsvinden.

1.29 openbare weg

alle voor het openbaar verkeer openstaande wegen of paden met inbegrip van de daarin liggende bruggen en duikers en de tot die wegen behorende paden en bermen inclusief bermsloten (tertiare watergang/C-watergang) of zijkanten. Tot de openbare weg behoren ook trottoirs, voetpaden, voetgangersgebieden, rijwielpaden en parkeerplaatsen/-terreinen. Watergangen met een primaire (A-watergang) of secundaire (B-watergang) functie behoren niet tot de openbare weg.

1.30 overig bouwwerk

een bouwkundige constructie van enige omvang, geen pand zijnde, die direct en duurzaam met de aarde is verbonden.

1.31 overkapping

een bouwwerk, geen gebouw zijnde in de vorm van een (bijbehorend) bouwwerk met minimaal een open wand.

1.32 parkeervoorziening

elke al dan niet overdekte stallinggelegenheid ten behoeve van gemotoriseerd verkeer.

1.33 parkeren

het laten stilstaan van een voertuig anders dan gedurende de tijd die nodig is voor en gebruikt wordt tot het onmiddellijk in- of uitstappen van passagiers of voor het onmiddellijk laden en lossen van goederen.

1.34 peil

a. Voor gebouwen waarvan de hoofdtoegang onmiddellijk aan de weg grenst: maximaal 30 cm boven de kruin van de weg ter plaatse van de hoofdtoegang.
b. In andere gevallen: maximaal 30 cm boven de gemiddelde hoogte van het aansluitende afgewerkte maaiveld.

1.35 POL belangen

(ruimtelijke) belangen waarvan de provincie met haar Provinciaal OmgevingsPlan heeft aangeven dat die op provinciaal niveau van belang zijn.

1.36 prostitutie

het zich beschikbaar stellen tot het verrichten van seksuele handelingen met/voor een ander tegen vergoeding.

1.37 ruimtelijke kwaliteit

de mate waarin tegemoet wordt gekomen aan de gebruikswaarde, belevingswaarde en toekomstwaarde van verschillende belangen bij ruimtelijke ontwikkelingen.

1.38 ruimtelijk niet relevant evenement

activiteit in de openlucht of in een tijdelijke accommodatie (bijvoorbeeld feesttent) met een duur van maximaal 3 dagen, inclusief opbouwen en afbreken, zoals:

a. privéfeesten;
b. buurtbarbecues en buurtfeesten;
c. feesten en grootschalige activiteiten in scholen;
d. (demonstratieve) optochten en bijeenkomsten, al dan niet van politieke aard;
e. activiteiten die worden georganiseerd om redenen van promotie, public relations, publiciteit e.d. zoals de opening van tentoonstellingen, ontvangsten, prijsuitreikingen, symposia en productpresentaties;
f. (theater)voorstellingen zoals die regelmatig plaatsvinden in gemeenschapshuizen / cultureel centrum;
g. rommelmarkten, vlooienmarkten, kofferbakmarkten e.d.;
h. bioscoopvoorstellingen;
i. weekmarkten op basis van de gemeentewet;
j. kansspelen;
k. dansgelegenheden (gevestigd in horecazaken);

of daarmee naar aard en omvang en invloed op onderliggende en nabijgelegen bestemmingen vergelijkbare activiteiten, met dien verstande dat alsnog sprake is van een ruimtelijk relevant evenement indien:

a. sprake is van meer dan 6 evenementen per locatie per kalenderjaar;
b. sprake is van meer dan 1 evenement per locatie per maand;
c. het aantal aanwezigen meer bedraagt dan 100 personen ingeval van privéfeesten, buurtbarbecues en buurtfeesten;
d. de activiteit plaats vindt tussen 24.00 en 09.00 uur;
e. er muziek ten gehore wordt gebracht voor 09.00 uur of na 24:00 uur;
f. er onevenredig nadelige gevolgen zijn voor de verkeers- en bereikbaarheidssituatie die niet door het treffen van verkeersmaatregelen kunnen worden gecompenseerd;
g. er objecten worden geplaatst met een oppervlakte van meer dan 50 m2.

1.39 ruimtelijk relevant evenement

een evenement, niet zijnde een ruimtelijk niet relevant evenement, waarvan de aard of de publieksaantrekkende werking vanuit een oogpunt van impact op de omgeving dusdanig grootschalig is dat daarin zonder nadere ordening niet kan worden voorzien en waarbij een of meer van de volgende omstandigheden zich voordoet(n):

a. het evenement vindt al dan niet met een zekere regelmaat (bijvoorbeeld maandelijks, jaarlijks of jaar overstijgend) plaats, waardoor het normaal maatschappelijk gebruik van de gronden niet mogelijk is gedurende:
    1. tenminste één aaneengesloten periode van 24 uur (inclusief het opbouwen en afbreken) of
    2. tenminste twee niet opeenvolgende dagen of vier niet opeenvolgende dagdelen;
b. er is sprake van een omvang van meer dan 100 bezoekers/deelnemers/toeschouwers/gasten gelijktijdig aanwezig;
c. de geluidbelasting bedraagt meer dan 50 dB(A) op de gevel van de dichtst bij gelegen woningen om en nabij het de locatie waar het evenement wordt gehouden;
d. de activiteit plaats vindt tussen 24.00 en 09.00 uur;
e. er wordt muziek ten gehore gebracht voor 09.00 uur of na 24:00 uur;
f. er is sprake van onevenredig nadelige gevolgen voor de verkeers- en bereikbaarheidssituatie die niet door het treffen van verkeersmaatregelen kunnen worden gecompenseerd;
g. er worden objecten geplaatst met een oppervlakte van meer dan 50 m2.

1.40 seksinrichting

een voor het publiek toegankelijke, besloten ruimte waarin bedrijfsmatig, of in een omvang alsof zij bedrijfsmatig was, seksuele handelingen worden verricht, of vertoningen van erotisch-pornografische aard plaatsvinden. Onder een seksinrichting worden in elk geval verstaan:

a. een prostitutiebedrijf; waaronder begrepen een erotische massagesalon en raamprostitutie;
b. een seksbioscoop of sekstheater;
c. een seksautomatenhal;
d. een seksclub of parenclub, al dan niet in combinatie met elkaar;
e. een sekswinkel.

1.41 sport- en spelgerelateerde evenementen

activiteiten in de openlucht of in een tijdelijke accommodatie (bijvoorbeeld feesttent) met een duur van maximaal 3 dagen, inclusief opbouwen en afbreken, zoals:

a. privéfeesten;
b. buurtbarbecues en buurtfeesten;
c. grootschalige sportactiviteiten met scholen;
d. bijeenkomsten, niet zijnde van politieke aard;
e. activiteiten die worden georganiseerd om redenen van promotie, public relations, publiciteit e.d. zoals de opening van tentoonstellingen, ontvangsten, prijsuitreikingen;

met dien verstande dat alsnog sprake is van een ruimtelijk niet relevant evenement indien:

a. sprake is van meer dan 3 evenementen per locatie per kalenderjaar;
b. sprake is van meer dan 1 evenement per locatie per maand;

Met inachtneming van de grenswaarden zoals omschreven in de begripsbepaling van ruimtelijk niet relevante evenementen.

1.42 sportveld

een onbebouwd(met uitzondering van overige bouwwerken) terrein bedoeld voor activiteiten die erop gericht zijn om de fysieke en/of mentale prestaties door middel van training en wedstrijden te verbeteren’.

1.43 stedenbouwkundig beeld

het beeld dat wordt bepaald door de bouwmassa's, de gevelindelingen, en de dakvormen van de bebouwing, alsmede de situering en de verschijningsvormen in zijn omgeving.

1.44 straatmeubilair

op, aan of boven de openbare weg respectievelijk openbare ruimte geplaatste of hangende goederen, waaronder begrepen zitbanken, lantaarnpalen, prullenbakken, fietsenrekken, bloembakken-/potten, spandoeken, vlaggenmasten, (uithang-)borden, abri's, bushaltes, (straat-)verlichting en dergelijke.

1.45 veldsporten

sporten die worden gespeeld op een (kunst)(gras)veld, waaronder begrepen voetbal, korfbal, honkbal, cricket, hockey, tennis, rugby en dergelijke met uitzondering van sportactiviteiten waarbij motorisch of mechanisch geluid wordt geproduceerd dat zodanig is dat het omgevingslawaai wordt overschreden.

1.46 verbeelding

de verbeelding van het bestemmingsplan "Sportpark HEG Kelpen-Oler" bestaande uit de digitale en analoge verbeelding met NL.IMRO.1640.BP19KoSportparkHEG-VG01.

1.47 verkoopstandplaats

het vanaf een vaste plaats op een openbare en in de openlucht gelegen plaats te koop aanbieden, verkopen of afleveren van goederen dan wel diensten aan te bieden, gebruikmakend van fysieke middelen, zoals een kraam, een wagen of een tafel.

1.48 voorzieningen van algemeen nut

voorzieningen ten behoeve van het op het openbare net aangesloten nutsvoorziening, het telecommunicatieverkeer, het openbaar vervoer en/of het wegverkeer alsmede kleinschalige (ondergrondse) voorzieningen voor afvalverzameling.

1.49 waterhuishoudkundige voorzieningen

voorzieningen die nodig zijn ten behoeve van een goede wateraanvoer, waterafvoer, waterberging en waterkwaliteit.

1.50 weg

een voor het openbaar verkeer bestemde weg of pad, daaronder begrepen de daarin gelegen bruggen en duikers, de tot de weg of pad behorende bermen en zijkanten, alsmede de aan de weg liggende en als zodanig aangeduide parkeervoorzieningen.

1.51 wet/wettelijke regelingen

indien en voor zover in de regels wordt verwezen naar wettelijke regelingen c.q. verordeningen e.d., dienen deze regelingen te worden gelezen zoals deze luiden op het tijdstip van de inwerkingtreding van het bestemmingsplan, tenzij anders bepaald.

Artikel 2 Wijze van meten

Bij toepassing van deze regels wordt als volgt gemeten:

2.1 de dakhelling:

langs het dakvlak ten opzichte van het horizontale vlak.

2.2 de goothoogte van een bouwwerk:

vanaf het peil tot aan de bovenkant van de goot, c.q. de druiplijn, het boeibord, of een daarmee gelijk te stellen constructiedeel.

2.3 de inhoud van een bouwwerk:

tussen de onderzijde van de begane grondvloer, de buitenzijde van de gevels (en/of het hart van de scheidsmuren) en de buitenzijde van daken en dakkapellen.

2.4 de bouwhoogte van een bouwwerk:

vanaf het peil tot aan het hoogste punt van een gebouw of van een overig bouwwerk met uitzondering van ondergeschikte bouwonderdelen, zoals schoorstenen, antennes, en naar de aard daarmee gelijk te stellen bouwonderdelen.

2.5 de oppervlakte van een bouwwerk:

tussen de buitenwerkse gevelvlakken en/of het hart van de scheidingsmuren, neerwaarts geprojecteerd op het gemiddelde niveau van het afgewerkte bouwterrein ter plaatse van het bouwwerk.

2.6 de afstand tot de bouwperceelgrens:

tussen de grens van het bouwperceel en een bepaald punt van het bouwwerk, waar die afstand het kortst is.

2.7 de ondergrondse bouwdiepte van een bouwwerk:

vanaf het bouwkundig peil tot het diepste punt van het bouwwerk, de fundering niet meegerekend.

Hoofdstuk 2 Bestemmingsregels

Artikel 3 Groen

3.1 Bestemmingsomschrijving

De voor 'Groen' aangewezen gronden zijn bestemd voor:

a. groenvoorzieningen;
b. bermen en beplanting;
c. speelvoorzieningen;
d. extensief recreatief medegebruik;
e. paden;
f. ruimtelijk niet relevante evenementen, met inachtneming van het bepaalde in lid 3.3.1;
g. voorzieningen van algemeen nut;
h. kunstwerken en -objecten
i. waterhuishoudkundige voorzieningen, waterlopen en waterpartijen, alsmede (ondergrondse) waterberging- en infiltratievoorzieningen.
j. landschappelijke inpassing;

Voor zover de gronden tevens zijn gelegen binnen de diverse (dubbel)bestemmingen en aanduidingen, zijn mede de desbetreffende regels van toepassing, met inachtneming van de voorrangsregels uit artikel 13.1.

3.2 Bouwregels

3.2.1 Gebouwen en overkappingen

Voor het bouwen van gebouwen en overkappingen gelden de volgende regels:

a. Op of in deze gronden mogen uitsluitend gebouwen en overkappingen worden gebouwd:
   1. ten behoeve van voorzieningen van algemeen nut;
b. De bouwhoogte mag niet meer bedragen dan 3 meter.
c. De bouwoppervlakte van voorzieningen van algemeen nut mag niet meer bedragen dan 15 m².

3.2.2 Bouwwerken, geen gebouwen zijnde, met uizondering van overkappingen

Voor het bouwen van bouwwerken, geen gebouwen zijnde, niet zijnde overkappingen, gelden de volgende regels:

a. De bouwhoogte van erf- en terreinafscheidingen mag niet meer bedragen dan 2 meter.
b. De hoogte van lichtmasten en vlaggenmasten mag niet meer bedragen dan 6 meter.
c. Overkappingen zijn niet toegestaan.
d. De bouwhoogte van overige bouwwerken, geen gebouwen zijnde, mag niet meer bedragen dan 5 meter.

3.3 Specifieke gebruiksregels

3.3.1 Ruimtelijk niet relevante evenementen

Het gebruik van gronden voor ruimtelijke niet relevante evenementen is toegestaan, met dien verstande dat:

a. wordt voldaan aan de beleidsuitgangspunten en randvoorwaarden die zijn vastgelegd in de geldende 'Beleidsnota evenementen gemeente Leudal' en het geldende 'Uitvoeringsbeleid

evenementen gemeente Leudal';

b. indien het onder a. bedoelde uitvoeringsbeleid gedurende de planperiode wordt gewijzigd, rekening wordt gehouden met die wijziging(en);
c. voorzien dient te worden in voldoende parkeergelegenheid.

Artikel 4 Sport

4.1 Bestemmingsomschrijving

De voor 'Sport' aangewezen gronden zijn bestemd voor:

a. het uitoefenen van veldsporten;
b. ruimtelijk niet relevante evenementen, met inachtneming van het bepaalde in lid 4.4.3;

met daarbij behorende:

c. (toegangs)wegen, paden, inritten en overige terreinverhardingen;
d. parkeervoorzieningen, uitsluitend ter plaatse van de aanduiding 'parkeerterrein';
e. speelvoorzieningen;
f. groenvoorzieningen;
g. voorzieningen van algemeen nut;
h. waterhuishoudkundige voorzieningen, waterlopen en waterpartijen, alsmede (ondergrondse) waterberging- en infiltratievoorzieningen;
i. ondergeschikte horeca van categorie 1a ten dienste van de hoofdfunctie;
j. sport- en spelgerelateerde evenementen.

Voor zover de gronden tevens zijn gelegen binnen de diverse (dubbel)bestemmingen en aanduidingen, zijn mede de desbetreffende regels van toepassing, met inachtneming van de voorrangsregels uit artikel 13.1.

4.2 Bouwregels

4.2.1 Gebouwen en overkappingen

Voor het bouwen van gebouwen en overkappingen gelden de volgende regels:

a. Gebouwen en overkappingen mogen uitsluitend binnen een bouwvlak worden gebouwd.
b. Voor het bouwvlak geldt een maximaal bebouwingsoppervlak van 950m^2, waarbij de bebouwing aaneengesloten en uitsluitend binnen één bouwvlak gerealiseerd dient te worden;
c. In uitzondering op lid b mag één vrijstaand gebouw worden gerealiseerd met een maximale oppervlakte van 150m^2.
d. De bouwhoogte van gebouwen mag niet meer bedragen dan 8,5 meter;
e. De bouwhoogte van overkappingen aan of bij bedrijfsgebouwen bedraagt maximaal 5,5 meter.

4.2.2 Overige bouwwerken

Voor het bouwen van bouwwerken, geen gebouwen zijnde, niet zijnde overkappingen, gelden de volgende regels:

a. De bouwhoogte van erf- en terreinafscheidingen mag niet meer bedragen dan 2 meter, met dien verstande dat de hoogte voor erf- en terreinafscheidingen vóór de voorgevelrooilijn niet meer mag bedragen dan 1 meter.
b. De hoogte van lichtmasten mag niet meer bedragen dan 18 meter.
c. De hoogte van vlaggenmasten mag niet meer bedragen dan 12 meter.
d. De hoogte van ballenvanghekken mag niet meer dan 8 meter bedragen.
e. De bouwhoogte van overige bouwwerken, geen gebouwen zijnde, mag niet meer bedragen dan 5 meter.

4.2.3 Sportvelden

Ter plaatse van de bestemming 'Sport' mag maximaal 44.000m^2 terrein uitsluitend ingericht worden als sportveld. Tevens mogen ter plaatse van sportvelden uitsluitend overige bouwwerken opgericht worden.

4.3 Nadere eisen

Burgemeester en wethouders kunnen nadere eisen stellen aan de plaats en de afmetingen van de bebouwing en aan de landschappelijke inpassing (bebouwde en onbebouwde) van het bouwvlak c.q. de kavel:

a. ter voorkoming van onevenredige aantasting van de gebruiksmogelijkheden en het woon- en leefklimaat van aangrenzende gronden en bouwwerken;
b. ter waarborging van de stedenbouwkundige kwaliteit en beeldkwaliteit van de naaste omgeving;
c. teneinde te waarborgen dat een compacte situatie ontstaat vanuit ruimtelijk oogpunt;
d. ter waarborging van de verkeersveiligheid;
e. ter waarborging van de sociale veiligheid;
f. ter voorkoming van hemelwaterproblematiek in verband met de nieuwe bebouwing en/of oppervlakteverharding;
g. ter waarborging van de brandveiligheid en rampenbestrijding;
h. ter waarborging van de externe veiligheid;
i. ter waarborging van de natuurlijke- en of landschappelijke waarden van het gebied.

Omtrent het stellen van de nadere eisen worden de regels uit de Nota Kwaliteit, zoals opgenomen in 'Nota kwaliteit' bij de regels, in acht genomen. Indien sprake is van 'POL belangen' winnen burgemeester en wethouders advies bij de kwaliteitscommissie in en in andere gevallen kunnen burgemeester en wethouders advies bij de kwaliteitscommissie inwinnen.

4.4 Specifieke gebruiksregels

4.4.1 Strijdig gebruik

Tot een strijdig gebruik van gronden en bouwwerken wordt naast het bepaalde in artikel 9.1 in elk geval gerekend het gebruik voor:

a. wonen;
b. horeca, anders dan ondergeschikt;
c. detailhandel;
d. verharding ter plaatse van gronden in gebruik als sportveld, met uitzondering van een kunstgrasveld;
e. prostitutie;
f. seksinrichting;
g. ruimtelijk relevante evenementen**.**

4.4.2 Voorwaardelijke verplichting

Onder strijdig gebruik wordt in ieder geval verstaan het gebruiken van de gronden overeenkomstig het bepaalde in lid 4.1, indien en zolang het sportpark binnen 12 maanden na ingebruikneming daarvan niet landschappelijk is ingepast overeenkomstig het als Bijlage 3 bij de regels gevoegde plan voor landschappelijke inpassing en/of deze inpassing niet in in stand wordt gehouden.

4.4.3 Ruimtelijk niet relevante evenementen

Het gebruik van gronden voor ruimtelijke niet relevante evenementen is toegestaan, met dien verstande dat:

a. wordt voldaan aan de beleidsuitgangspunten en randvoorwaarden die zijn vastgelegd in de geldende 'Beleidsnota evenementen gemeente Leudal' en het geldende 'Uitvoeringsbeleid evenementen gemeente Leudal';
b. indien het onder a. bedoelde uitvoeringsbeleid gedurende de planperiode wordt gewijzigd, rekening wordt gehouden met die wijziging(en);
c. voorzien dient te worden in voldoende parkeergelegenheid;
d. het evenement in het kader is of aansluit op het hoofdgebruik van de als 'Sport' bestemde gronden.

4.5 Afwijken van de gebruiksregels

Door middel van een omgevingsvergunning kan –gehoord de commissie ruimtelijke kwaliteit- worden afgeweken van het bepaalde in sublid 4.4.2 ten behoeve van een gewijzigde landschappelijke inpassing, met dien verstande dat de belangen en bestemmingen in de omgeving niet onevenredig worden aangetast.

Artikel 5 Water

5.1 Bestemmingsomschrijving

De voor 'Water' aangewezen gronden zijn bestemd voor:

a. waterberging;
b. waterhuishouding;
c. waterlopen en waterpartijen;
d. ruimtelijk niet relevante evenementen, met inachtneming van het bepaalde in lid 5.3.2;

en daarnaast voor:

e. groenvoorzieningen;
f. infiltratievoorzieningen;
g. kruisingen en overbruggingen ten behoeve van verkeersdoeleinden;
h. kruisingen en overbruggingen ten behoeve van aangrenzende bestemming 'Sport'.

Voor zover de gronden tevens zijn gelegen binnen de diverse (dubbel)bestemmingen en aanduidingen, zijn mede de desbetreffende regels van toepassing, met inachtneming van de voorrangsregels uit artikel 13.1.

5.2 Bouwregels

Voor het bouwen van bouwwerken gelden de volgende regels:

a. Op of in deze gronden mogen geen gebouwen en overkappingen worden gebouwd.
b. De bouwhoogte van bouwwerken, geen gebouwen zijnde, niet zijnde overkappingen, mag niet meer bedragen dan 5 meter.
c. De bouwhoogte van erf- en terreinafscheidingen mag niet meer bedragen dan 1 meter.

5.2.1 Gebouwen

Voor het bouwen van gebouwen gelden de volgende regels:

a. Gebouwen zijn niet toegestaan.

5.2.2 Overige bouwwerken

Voor het bouwen van overige bouwwerken gelden de volgende regels:

a. Uitsluitend overige bouwwerken ten dienste van de bestemming zijn toegestaan.
b. De bouwhoogte van erf- en terreinafscheidingen mag niet meer bedragen dan 1 meter.
c. Overkappingen zijn niet toegestaan.
d. De bouwhoogte van andere overige bouwwerken mag niet meer bedragen dan 5 meter.

5.3 Specifieke gebruiksregels

5.3.1 Strijdig gebruik

Tot een strijdig gebruik van gronden en bouwwerken, wordt naast het bepaalde in artikel 38 in elk geval gerekend het gebruik van gronden voor:

a. prostitutie;
b. ruimtelijk relevante evenementen.

5.3.2 Ruimtelijk niet relevante evenementen

Het gebruik van gronden voor ruimtelijke niet relevante evenementen is toegestaan, met dien verstande dat:

a. wordt voldaan aan de beleidsuitgangspunten en randvoorwaarden die zijn vastgelegd in de geldende 'Beleidsnota evenementen gemeente Leudal' en het geldende 'Uitvoeringsbeleid

evenementen gemeente Leudal';

b. indien het onder a. bedoelde uitvoeringsbeleid gedurende de planperiode wordt gewijzigd, rekening wordt gehouden met die wijziging(en);

c. voorzien dient te worden in voldoende parkeergelegenheid.

Artikel 6 Waarde - Archeologie 5

6.1 Bestemmingsomschrijving

De voor 'Waarde - Archeologie 5' aangewezen gronden zijn, behalve voor de andere daar voorkomende bestemming, mede bestemd voor het behoud en bescherming van de archeologische waarden van de gronden.

Voor zover de gronden tevens zijn gelegen binnen overige (dubbel)bestemmingen en aanduidingen, zijn mede de desbetreffende regels van toepassing, met inachtneming van de voorrangsregels uit artikel 13.1.

6.2 Bouwregels

a. Indien het oprichten van een bouwwerk waarvoor een omgevingsvergunning ten behoeve van het bouwen wordt gevraagd, kan leiden tot aantasting van archeologische waarden, wordt de omgevingsvergunning pas verleend nadat de aanvrager een rapport heeft overlegd waarin de archeologische waarde van het te verstoren terrein naar oordeel van burgemeesters en wethouders in voldoende mate is vastgesteld of waaruit blijkt dat:
   1. archeologische waarden op de betrokken locatie niet aanwezig zijn;
   2. het behoud van de archeologische resten in voldoende mate kan worden gewaarborgd, of
   3. de archeologische resten door de verstoring niet onevenredig worden geschaad.
b. Het bepaalde onder a. is uitsluitend van toepassing indien de verstoring dieper is dan 40 cm onder het maaiveld én de oppervlakte van de bodemingreep groter is dan 1.000 m²,
c. In afwijking van het bepaalde onder b. is het bepaalde onder a. niet van toepassing indien;
   1. het een bouwwerk, geen gebouw zijnde, betreft dat voor archeologisch onderzoek noodzakelijk is en/of
   2. het vervanging, vernieuwing of verandering van bestaande bebouwing betreft, waarbij de oppervlakte voor zover gelegen op of onder peil niet wordt uitgebreid.
d. Indien uit het in lid 6.2, onder a. genoemde rapport blijkt dat de archeologische resten van de gronden door het verlenen van de omgevingsvergunning ten behoeve van het bouwen kunnen worden verstoord, kunnen burgemeester en wethouders aan de omgevingsvergunning de volgende voorschriften verbinden:
   1. de verplichting tot het treffen van technische maatregelen waardoor monumenten in de bodem kunnen worden behouden;
   2. de verplichting tot het doen van opgravingen;
   3. de verplichting de activiteit die tot bodemverstoring leidt, te laten begeleiden door een deskundige op het terrein van de archeologische monumentenzorg die voldoet aan door burgemeester en wethouders bij de vergunning te stellen kwalificaties.
e. Bij het aantreffen van archeologische waarden van nationaal belang, vragen burgemeester en wethouders – alvorens de vergunning te verlenen – de Rijksdienst voor het Cultureel Erfgoed om advies. De omgevingsvergunning ten behoeve van het bouwen wordt niet verleend, dan nadat de Rijksdienst voor het Cultureel Erfgoed een verklaring van geen bezwaar heeft gegeven.
f. Indien lid 6.2 onder d. sub 3. van toepassing is, wordt in de voorschriften geregeld wat de gevolgen zijn bij vondsten die worden gedaan tijdens de uitvoering van de bouwwerkzaamheden.

6.3 Nadere eisen

Burgemeester en wethouders kunnen nadere eisen stellen aan de situering, de inrichting en het gebruik van de gronden, indien uit onderzoek is gebleken dat ter plaatse beschermingswaardige archeologische resten aanwezig zijn.

6.4 Omgevingsvergunning voor het uitvoeren van een werk, geen bouwwerk zijnde, of van werkzaamheden

6.4.1 Verbod

a. Het is verboden op of in de gronden met de bestemming 'Waarde - Archeologie 5' zonder of in afwijking van een omgevingsvergunning voor het uitvoeren van een werk, geen bouwwerken zijnde, of van werkzaamheden, de volgende werken, geen bouwwerken zijnde, of werkzaamheden uit te voeren:
   1. aanbrengen van ondergrondse transport-, energie-, telecommunicatie- of andere leidingen en de daarmee verband houdende constructies;
   2. aanleggen of verbreden van wegen, paden of parkeergelegenheid en het aanbrengen van andere oppervlakteverhardingen;
   3. aanleggen van bos en/of boomgaard die op het tijdstip van het van kracht worden van dit plan niet als zodanig kunnen worden aangemerkt.;
   4. aanleggen, vergraven, verruimen of dempen van sloten, vijvers en andere wateren;
   5. grondbewerkingen waartoe ook wordt gerekend vergraven, afgraven, woelen, mengen, diepploegen, egaliseren, aanleggen van drainage en ontginnen.
b. Het onder a. genoemde verbod is uitsluitend van toepassing indien de de verstoring dieper is dan 40 cm onder het maaiveld én de oppervlakte van de bodemingreep groter is dan 1.000 m².

6.4.2 Uitzonderingen

Het bepaalde in lid 6.4.1 is niet van toepassing op werken of werkzaamheden die:

a. het normale onderhoud, gebruik en beheer betreffen;
b. reeds in uitvoering zijn op het tijdstip van het van kracht worden van het bestemmingsplan.

6.4.3 Toelaatbaarheid

a. De omgevingsvergunning voor het uitvoeren van een werk, geen bouwwerk zijnde, of van werkzaamheden wordt niet verleend, dan nadat de aanvrager een rapport heeft overlegd waarin de archeologische waarde van het plangebied naar oordeel van burgemeesters en wethouders in voldoende mate is vastgesteld, of waaruit blijkt dat:
   1. archeologische waarden op de betrokken locatie niet aanwezig zijn;
   2. het behoud van de archeologische resten in voldoende mate kan worden gewaarborgd, of;
   3. de archeologische resten door de verstoring niet onevenredig worden geschaad.
b. Indien uit het in lid 6.4.3 onder a. genoemde rapport blijkt dat de archeologische resten van de gronden door het verlenen van de omgevingsvergunning kunnen worden verstoord, kunnen burgemeesters en wethouders aan de omgevingsvergunning de volgende voorwaarden verbinden:
   1. de verplichting tot het treffen van technische maatregelen waardoor monumenten in de bodem kunnen worden behouden;
   2. de verplichting tot het doen van opgravingen; of
   3. de verplichting de activiteit die tot bodemverstoring leidt, te laten begeleiden door een deskundige op het terrein van de archeologische monumentenzorg die voldoet aan door burgemeester en wethouders bij de vergunning te stellen kwalificaties.
c. Bij het aantreffen van archeologische waarden van nationaal belang, vragen burgemeester en wethouders – alvorens de vergunning te verlenen – de Rijksdienst voor het Cultureel Erfgoed om advies. De omgevingsvergunning wordt niet verleend, dan nadat de Rijksdienst voor het Cultureel Erfgoed een verklaring van geen bezwaar heeft gegeven.
d. Indien lid 6.4.3 onder b. sub 3. van toepassing is, wordt in de voorschriften geregeld wat de gevolgen zijn bij vondsten die worden gedaan tijdens de uitvoering van de werkzaamheden of werken.

6.5 Wijzigingsbevoegdheid

Burgemeester en wethouders zijn bevoegd het plan te wijzigen door:

a. de bestemming 'Waarde - Archeologie 5' geheel of gedeeltelijk te doen vervallen indien op basis

van archeologisch onderzoek is aangetoond dat op de betrokken locatie geen archeologische waarden (meer) aanwezig zijn; of

b. aan gronden de bestemming 'Waarde - Archeologie 5' toe te kennen indien uit archeologisch onderzoek blijkt dat de bestemming van deze gronden, gelet op ter plaatse aanwezige archeologische waarden, aanpassing behoeft.

Hoofdstuk 3 Algemene regels

Artikel 7 Anti-dubbeltelregel

Grond die eenmaal in aanmerking is genomen bij het toestaan van een bouwplan waaraan uitvoering is gegeven of alsnog kan worden gegeven, blijft bij de beoordeling van latere bouwplannen buiten beschouwing.

Artikel 8 Algemene bouwregels

8.1 Algemene bepaling m.b.t. ondergronds bouwen

8.1.1 Ondergrondse werken

Voor het uitvoeren van ondergrondse werken, geen bouwwerken zijnde en werkzaamheden gelden, behoudens in deze regels opgenomen afwijkingen, geen beperkingen.

8.1.2 Ondergrondse bouwwerken

Voor het bouwen van ondergrondse bouwwerken gelden, behoudens in deze regels opgenomen afwijkingen, de volgende regels:

a. Ondergrondse bouwwerken zijn uitsluitend toegestaan binnen het bouwvlak.
b. Het oppervlak aan ondergrondse bouwwerken mag niet meer bedragen dan 50% van het bouwvlak.
c. De ondergrondse bouwdiepte van ondergrondse bouwwerken bedraagt maximaal 3,5 meter onder peil.
d. Bij het berekenen van de geldende oppervlakte- en inhoudsmaten, wordt de oppervlakte of inhoud van ondergrondse gebouwen niet in aanmerking genomen.

8.1.3 Afwijken van het bestemmingsplan

Door middel van een omgevingsvergunning kan worden afgeweken van het bepaalde in lid 37.1.2 sub c voor het bouwen van ondergrondse bouwwerken met een ondergrondse bouwdiepte van maximaal 10 meter onder peil onder de voorwaarden dat:

a. de waterhuishouding niet wordt verstoord;
b. geen afbreuk wordt gedaan aan archeologische waarden.

8.2 Ondergeschikte bouwdelen

Bij de toepassing van het bepaalde ten aanzien van het bouwen worden ondergeschikte bouwdelen, als plinten, pilasters, kozijnen, gevelversieringen, ventilatiekanalen, liftschachten, gevel- en kroonlijsten, luifels, uitbouwen, balkons en overstekende daken buiten beschouwing gelaten, mits de overschrijding van bouw-, c.q. bestemmingsgrenzen niet meer dan 1 meter bedraagt.

8.3 Algemene bepaling over bestaande afstanden en andere maten

8.3.1 Maximale maatvoering

Indien afstanden tot, en bouwhoogten, inhoud, aantallen en/of oppervlakten van bestaande bouwwerken die legaal gebouwd zijn, op het tijdstip van de inwerkingtreding van het bestemmingsplan meer bedragen dan ingevolge hoofdstuk 2 is voorgeschreven, mogen deze maten en hoeveelheden als maximaal toelaatbaar worden aangehouden.

8.3.2 Minimale maatvoering

In die gevallen dat afstanden tot, en bouwhoogten, inhoud, aantallen en/of oppervlakten van bestaande bouwwerken, die legaal gebouwd zijn, op het tijdstip van de inwerkingtreding van het bestemmingsplan minder bedragen dan ingevolge hoofdstuk 2 is voorgeschreven, mogen deze maten en hoeveelheden als minimaal toelaatbaar worden aangehouden.

Artikel 9 Algemene gebruiksregels

9.1 Algemeen

Het is verboden de in de artikelen 3 tot en met 6 bedoelde gronden en bouwwerken te gebruiken en/of te doen en/of laten gebruiken en/of in gebruik te geven op een wijze of tot een doel strijdig met de aan de grond gegeven bestemming, zoals die is nader aangeduid in de bestemmingsomschrijving. Onder strijdig gebruik wordt in ieder geval verstaan:

a. gebruik van gronden, gebouwen, bouwwerken en onderkomens ten behoeve van een seksinrichting, behoudens ter plaatse van de aanduiding 'seksinrichting', of ten behoeve van (straat)prostitutie;
b. het gebruik van vrijstaande bijbehorende bouwwerken bij een woning als zelfstandige woningen en als afhankelijke woonruimte, behoudens gebruik als woonruimte ten behoeve van mantelzorg;
c. huisvesting van arbeidsmigranten, behoudens de huisvesting van arbeidsmigranten die alleen of gezamenlijk een huishouden vormen in een (bedrijfs)woning;
d. opslag van onbruikbare of althans aan hun oorspronkelijke gebruik onttrokken voorwerpen, goederen, stoffen en materialen en van emballage en/of afval, behoudens voor zover zulks noodzakelijk is in verband met het op de bestemming gerichte gebruik van de grond;
e. het opslaan, opgeslagen houden, storten of lozen van vaste of vloeibare afvalstoffen behoudens voor zover zulks noodzakelijk is in verband met het op de bestemming gerichte gebruik van de grond.

9.2 Innemen van verkoopstandplaatsen

Het gebruik van gronden voor het innemen van verkoopstandplaatsen is toegestaan, mits:

a. wordt voldaan aan de beleidsuitgangspunten en randvoorwaarden die zijn vastgelegd in de nota 'Standplaatsenbeleid gemeente Leudal';
b. indien de onder a. bedoelde beleidsnota gedurende de planperiode wordt gewijzigd, rekening wordt gehouden met die wijziging(en).

Artikel 10 Algemene afwijkingsregels

10.1 Algemeen

Wanneer niet anderszins een afwijking van de bestemmingsplanregels mogelijk is, kan door middel van een omgevingsvergunning worden afgeweken van:

a. de voorgeschreven maatvoering met ten hoogste 10%;
b. het beloop of het profiel van wegen of de aansluiting van wegen onderling, indien de verkeersveiligheid en/of –intensiteit daartoe aanleiding geeft;
c. de bouwgrenzen, indien een meetverschil daartoe aanleiding geeft;
d. de bouwhoogte van bouwwerken, geen gebouwen zijnde, tot maximaal 10 meter;
e. de hoogte van bouwwerken geen gebouwen zijnde, ten behoeve van zend-, ontvang- en/of sirenemasten, tot maximaal 40 meter, onder de volgende voorwaarden:
    1. losse masten met hekwerken, gebouwtjes e.d. zijn alleen toegestaan:
        - buiten de bebouwde kom en in landschappelijk minder gevoelige gebieden, langs grote verkeerswegen en dan bij voorkeur bij parkeerplaatsen, benzinestations, knooppunten, viaducten en horecagelegenheden;
        - binnen de bebouwde kom aan infrastructuur en op sportparken;
    2. installaties op of aan een gebouw zijn alleen toegestaan:
        - op hoge gebouwen; bij voorkeur op een plat dak en zo ver mogelijk van een dakrand, met dien verstande dat bijzondere en waardevolle gebouwen in beginsel geheel dienen te worden ontzien, zo nodig in overleg met de monumentencommissie;
        - tegen gevels aan; wanneer de invloed van die installaties geen afbreuk doen aan de aanwezige kwaliteiten.

10.2 Energieopwekking

Door middel van een omgevingsvergunning kan worden afgeweken van het bepaalde in de artikelen 3 t/m 6 voor de realisatie van kleinschalige zonne-energiesystemen met dien verstande dat:

a. de hoogte van zonne-energiesystemen maximaal 2 meter bedraagt;
b. het stedenbouwkundig beeld niet onevenredig wordt aangetast;
c. de waarden van de onder- en omliggende bestemmingen niet onevenredig geschaad worden.

10.3 Ruimtelijk relevante evenementen

Door middel van een omgevingsvergunning kan worden afgeweken van het bestemmingsplan ten behoeve van het gebruik van gronden en gebouwen voor aan de hoofdfunctie c.q. onderliggende bestemming ondergeschikte ruimtelijk relevante evenementen, met dien verstande dat:

a. de waarden van de onderliggende en de omliggende bestemmingen niet onevenredig worden aangetast;
b. het evenement niet leidt tot een onevenredige aantasting van het woon- en leefklimaat, met name voor wat betreft de volgende aspecten:
    1. verkeersveiligheid;
    2. parkeren;
    3. geluidhinder.

10.4 Verleende omgevingsvergunningen of andere toestemmingen

Een omgevingsvergunning, vrijstelling, ontheffing of afwijking die ten tijde van de inwerkingtreding van het bestemmingsplan is verleend voor een bouw- en/of gebruiksactiviteit waarvoor ingevolge deze regels een omgevingsvergunning voor het afwijken van het bestemmingsplan is vereist, wordt gelijkgesteld met een dergelijke omgevingsvergunning.

Artikel 11 Algemene wijzigingsregels

11.1 Algemeen

Burgemeester en wethouders zijn bevoegd de in het plan opgenomen bestemmingen te wijzigen ten behoeve van:

a. overschrijding van bestemmingsgrenzen, voor zover dit van belang is voor een technisch betere realisering van bestemmingen of bouwwerken dan wel voor zover dit noodzakelijk is in verband met de werkelijke toestand van het terrein. De overschrijding mag echter niet meer bedragen dan 3 meter en, het bestemmingsvlak mag met niet meer dan 10% worden vergroot;
b. overschrijding van bestemmingsgrenzen en toestaan dat het beloop van wegen of de aansluiting van wegen onderling in geringe mate wordt aangepast, indien de verkeersveiligheid en/of –intensiteit daartoe aanleiding geeft. De overschrijding mag echter niet meer bedragen dan 3 meter.
c. het aanpassen van opgenomen bepalingen in de voorafgaande artikelen, waarbij verwezen wordt naar bepalingen in wettelijke regelingen, indien deze wettelijke regelingen na het tijdstip van de inwerkingtreding van het bestemmingsplan worden gewijzigd.

11.2 Nota Kwaliteit

Burgemeester en wethouders zijn bevoegd de als Nota kwaliteit bij deze regels opgenomen Nota te wijzigen indien na het tijdstip van de inwerkingtreding van het bestemmingsplan een actuelere versie is vastgesteld, met dien verstande dat alsdan de actuelere versie de als Bijlage 1 opgenomen Nota kwaliteit vervangt.

11.3 Verlegging watergang

Burgemeester en wethouders zijn bevoegd het bestemmingsplan te wijzigen ten behoeve van het verleggen van de binnen het plangebied gelegen watergang, met inacht neming van de volgende voorwaarden:

a. de verlegging mag geen negatieve invloed hebben op afvoerende en bergende capaciteiten van de huidige watergang;
b. voor de verlegging van de watergang dient toestemming verkregen te worden van de beheerder van de watergang.

Artikel 12 Algemene procedureregels

12.1 Nadere eisen

Bij toepassing van de nadere eisen regeling, die onderdeel uitmaakt van dit plan, is op de voorbereiding van het besluit de procedure als bedoeld in de afdeling 3.4 van de Algemene wet bestuursrecht van toepassing, met dien verstande dat de termijn van terinzagelegging 2 weken bedraagt.

Artikel 13 Overige regels

13.1 Verhouding tussen bestemmingen

a. Waar een enkelbestemming samenvalt met een dubbelbestemming geldt primair het bepaalde ten aanzien van de dubbelbestemming;

13.2 Verbetering omgevingskwaliteit

Indien bij een ontwikkeling invulling moet worden gegeven aan een verbetering van de omgevingskwaliteit, dient er voldaan te worden aan de eisen die gesteld worden in de Nota kwaliteit , zoals opgenomen in bijlage 1 bij deze regels.

13.3 Parkeren

a. Bij de uitoefening van de bevoegdheid voor het verlenen van een omgevingsvergunning voor uitbreiding van bebouwing en/of voor wijziging van functies, geldt de regel dat op eigen terrein voldoende parkeergelegenheid voor auto's en fietsen ten behoeve van die uitbreiding en/of functiewijziging aanwezig dient te zijn en/of wordt gerealiseerd;
b. Onder voldoende parkeergelegenheid als bedoeld onder a. wordt verstaan dat:
   1. wordt voldaan aan de normen die zijn vastgelegd in de (bijlage 2 van de regels), en
   2. indien de 'Nota parkeernomen 2016' gedurende de planperiode wordt gewijzigd, rekening wordt gehouden met de wijziging(en);
c. Onder eigen terrein wordt bij individuele woningen verstaan het bouwperceel waarop de woning wordt gebouwd en bij projectmatige bouw c.q. realisering van een woongebied met meerdere woningen het totale projectgebied;
d. Het bepaalde onder a. geldt niet bij het verbouwen/uitbreiden van bestaande gebouwen en/of bij functiewijziging indien daardoor de parkeerbehoefte niet toeneemt;
e. Door middel van een omgevingsvergunning kan worden afgeweken van het bepaalde onder a. en kan worden toegestaan dat parkeergelegenheid niet op eigen terrein wordt gerealiseerd, mits aangetoond wordt dat op eigen terrein onvoldoende ruimte is en de benodigde parkeervoorzieningen elders worden gerealiseerd.

Hoofdstuk 4 Overgangs- en slotregels

Artikel 14 Overgangsrecht

14.1 Overgangsrecht bouwwerken

a. Een bouwwerk, dat op het tijdstip van inwerkingtreding van het bestemmingsplan aanwezig of in uitvoering is, dan wel gebouwd kan worden krachtens een omgevingsvergunning voor het bouwen, en afwijkt van het plan, mag, mits deze afwijking naar aard en omvang niet wordt vergroot:
1. gedeeltelijk worden vernieuwd of veranderd;
2. na het teniet gaan ten gevolge van een calamiteit geheel worden vernieuwd of veranderd, mits de aanvraag van de omgevingsvergunning voor het bouwen wordt gedaan binnen twee jaar na de dag waarop het bouwwerk is teniet gegaan.

b. Het bevoegd gezag kan eenmalig in afwijking van het bepaalde onder a. een omgevingsvergunning verlenen voor voor het vergroten van de inhoud van het bouwwerk als bedoeld in het bepaalde onder a met maximaal 10%.

c. Het bepaalde onder a is niet van toepassing op bouwwerken, die weliswaar bestaan op het tijdstip van inwerkingtreding van het plan, maar zijn gebouwd zonder vergunning en in strijd met het daarvoor geldende plan, daaronder begrepen de overgangsbepaling van dat plan.

14.2 Overgangsrecht gebruik

a. Het gebruik van grond en bouwwerken dat bestond op het tijdstip van inwerkingtreding van het bestemmingsplan en hiermee in strijd is, mag worden voortgezet.

b. Het is verboden het met het bestemmingsplan strijdige gebruik, bedoeld in het bepaalde in sub a te veranderen of te laten veranderen in een ander met dat plan strijdig gebruik, tenzij door deze verandering de afwijking naar aard en omvang wordt verkleind.

c. Indien het gebruik, bedoeld in het bepaalde onder a, na het tijdstip van inwerkingtreding van het plan voor een periode langer dan een jaar wordt onderbroken, is het verboden dit gebruik daarna te hervatten of te laten hervatten.

d. Het bepaalde onder a is niet van toepassing op het gebruik, dat reeds in strijd was met het voorheen geldende bestemmingsplan, daaronder begrepen de overgangsbepalingen van dat plan.

14.3 Hardheidsclausule

Voor zover toepassing van het overgangsrecht gebruik leidt tot een onbillijkheid van overwegende aard voor een of meer natuurlijke personen, die op het tijdstip van inwerkingtreding van het bestemmingsplan grond en opstallen gebruiken in strijd met het voordien geldende bestemmingsplan kan door middel van een omgevingsvergunning ten behoeve van die persoon of personen van dat overgangsrecht worden afgeweken.

Artikel 15 Slotregel

Deze regels worden aangehaald als:

Regels van het bestemmingsplan 'Sportpark HEG Kelpen-Oler'.

Aldus vastgesteld in de raadsvergadering van…..,

De voorzitter, De Griffier.

Bijlage bij regels

Bijlage 1 Nota kwaliteit

Nota kwaliteit

Achtergrond

In de structuurvisie is opgenomen dat bepaalde ruimtelijke ontwikkelingen in het buitengebied alleen mogelijk zijn wanneer deze een bijdrage leveren aan kwaliteitsverbetering van het buitengebied. Zo wordt het optredende verlies aan omgevingskwaliteit gecompenseerd.

De gemeente Leudal bestaat uit 16 kernen met een uitgestrekt buitengebied. De kernen en het buitengebied hebben ieder specifieke ruimtelijke eigenschappen. De ruimtelijke eigenschappen (bijvoorbeeld landschap, ecologie, infrastructuur, bebouwing) en het functioneel gebruik (bijvoorbeeld wonen, werken, recreatie) vormen de omgevingskwaliteit van de gemeente. De omgevingskwaliteiten vallen uiteen in een aantal kernkwaliteiten. Voor Leudal zijn dit de kleinschaligheid en verwevenheid van functies, de aanwezige robuuste natuurlijke en landschappelijke structuren (beekdalen, Leudal, Maas) alsmede de cultuurhistorische elementen in het landschap. In de kern hangt de omgevingskwaliteit sterk samen met de kwaliteit van de leefomgeving (dorps karakter) en leefbaarheid. De ruimtelijke kwaliteit verschilt per gebied. In de gebiedsbeschrijvingen behorende bij de structuurvisie en het bestemmingsplan buitengebied is de basiskwaliteit per gebied nader beschreven.
De gemeente Leudal wil de basiskwaliteit en de kernkwaliteiten behouden en versterken. Het kwaliteitsmenu vormt hiervoor een middel om dit te bereiken. De kwaliteitsbijdragen worden ingezet voor onder andere natuur- en landschapsversterking, recreatieve of educatieve belevingskwaliteit en/of cultuurhistorie.

Op 2 februari 2010 is de structuurvisie met de daarin opgenomen nota kwaliteit vastgesteld door de gemeenteraad. De nota kwaliteit bevat beleid over het kwaliteitsmenu en het groenfonds. Deze nota bevat een aanpassing van dit beleid met betrekking tot:
a. Verruiming van de criteria van het groenfonds. Hierdoor vallen meer projecten onder de reikwijdte van het groenfonds. Dit betreft bijvoorbeeld flora en fauna voorzieningen, zichtbaar maken van archeologie en cultuurhistorie, recreatieve voorzieningen bij bestaande natuurgebieden.
b. Aanpassing van de kwaliteitsbijdrage van solitaire bedrijfsuitbreidingen naar € 35,- per meter.
c. Tekstuele aanvullingen en verbeteringen
Daarnaast wordt de projectenlijst van het groenfonds aangevuld.

In deze nota komen eerst de uitgangspunten van de kwaliteitsbijdragen en kwaliteitsverbetering bij ruimtelijke ontwikkelingen aan de orde. Vervolgens wordt ingegaan op de uitgangpunten en werkwijze van het groenfonds. Tenslotte komt de waarborging van de kwaliteitsverbeterende maatregel aan de orde.

Uitgangspunten kwaliteitsbijdrage en kwaliteitsverbetering

Bij de beoordeling van ruimtelijke plannen zoals bijvoorbeeld woningbouwplannen of uitbreiding van bedrijven komt een kwaliteitsbijdrage in beeld bij een planologische afweging of een bepaalde ontwikkeling aanvaardbaar is op een bepaalde locatie. De kwaliteitsbijdrage is daarbij noodzakelijk om negatieve ruimtelijke effecten van het plan te compenseren. Ruimtelijke ontwikkelingen worden niet toegestaan zolang niet verzekerd is dat het optredende kwaliteitsverlies wordt gecompenseerd. De kwaliteitsverbetering die een initiatiefnemer gaat realiseren wordt vastgelegd in de ruimtelijke onderbouwing van het plan, het bestemmingsplan of WABO vergunning en in een privaatrechtelijke overeenkomst met de gemeente.

De kwaliteitsbijdrage van ruimtelijke plannen is neergelegd in diverse beleidsnota's. Dit betreft

- Woningbouwontwikkeling binnen de kernen, beleid compensatie bij woningbouwontwikkeling groen voor rood' (26 juni 2007 met aanvullingen/ wijzigingen, gemeente)
- Structuurvisie / nota kwaliteit (2 februari 2010, gemeente)
- Paraplubestemmingsplan buitengebied (maart 2010, betreft compensatieregeling woningsplitsing, landschappelijke inpassing)
- Kwaliteitsmenu provincie Limburg (12 januari 2012)

Het provinciale beleid is opgenomen in de diverse modules, die de gemeente moet toepassen. De gemeente kan dit beleid nader uitwerken. Het kwaliteitsmenu van de provincie geldt als een minimum-vereiste.
Deze modules zijn:

- nieuwe landgoederen
- gebiedseigen recreatie en toerisme
- niet gebiedseigen recreatie en toerisme
- agrarische nieuwvestiging en uitbreiding
- uitbreiding glastuinbouw
- uitbreiding bedrijventerreinen
- uitbreiding solitaire bedrijven
- nieuwe solitaire woningen
- projectmatige woningbouw in uitleggebieden
- overige (gebouwde) functies

Naar de modules opgenomen in het provinciale kwaliteitsmenu wordt verwezen.

Indien compensatie op basis van een bovenstaande module nodig is draagt de initiatiefnemer eerst zelf plannen aan ter verbetering van de kwaliteit in de (directe) omgeving van het plan. Voorbeelden zijn sloop van overtollige en ontsierende (bedrijfs-)gebouwen, aanleg groen of kleine landschapselementen, wandelpaden (eventueel met voorzieningen). Indien de initiatiefnemer geen mogelijkheden heeft om zelf de kwaliteitsverbetering te realiseren, kan hij ook zelf zorgen dat er elders compensatie plaatsvindt door afspraken te maken met derden. Hierbij kan bijvoorbeeld gedacht worden aan de sloop van overtollige oude bedrijfsgebouwen. De kwaliteitsverbeterende maatregel wordt zoveel mogelijk op of zo dicht mogelijk bij de locatie van de initiatiefnemer ingevuld. Dit betekent in ieder geval binnen de gemeente Leudal of nabij de gemeentegrenzen van Leudal. De gemeente bepaalt aan de hand van gebiedsbeschrijvingen of er sprake is van een verbetering van kwaliteit.

Uit de praktijk blijkt dat het niet altijd mogelijk is dat de initiatiefnemer zelf een kwaliteitsverbetering kan realiseren. In deze gevallen moet een bijdrage aan het groenfonds van de gemeente Leudal worden gedaan. Landschappelijke inpassing van de locatie van het initiatief vormt altijd een voorwaarde naast de kwaliteitsverbeterende maatregel of een bijdrage in het groenfonds. Landschappelijke inpassing betreft het aanbrengen van streekeigen en inheemse erfbeplanting zoals het aanbrengen van bomen, grote struiken en hagen op of rondom het erf van het initiatief. Dit past in de strategische visie van Leudal en de structuurvisie die inzet op een versterking van de groene en ruimtelijke kwaliteiten in de gemeente.

Bij ruimtelijke plannen waarbij een kwaliteitsverbeterende maatregel aan de orde is wordt advies gevraagd aan de kwaliteitscommissie van Leudal, Weert en Nederweert. Deze commissie adviseert aan het college of de landschappelijke inpassing en de kwaliteitsverbeterende maatregel voldoende is. Deze regionale commissie is op 1 januari 2012 ingesteld. Dit advies van een onafhankelijke en deskundige commissie is een verplichting van de provincie Limburg.

Groenfonds

Op 26 juni 2007 heeft de gemeenteraad de beleidsregel compensatie bij woningbouwontwikkeling ‘groen voor rood’ vastgesteld. Deze beleidsregel voorziet in de instelling van een groenfonds ter compensatie van woningbouwontwikkeling. Het groenfonds is een door de gemeente ingesteld fonds, waarin financiële bijdragen worden gestort door derden. Dit kunnen particulieren, bedrijven of projectontwikkelaars zijn. Het fonds is gelabeld waardoor de inhoud alleen gebruikt kan worden voor groenprojecten binnen de gemeente Leudal. Het groenfonds kan gezien worden als een invulling van het kwaliteitsfonds, zoals opgenomen in de structuurvisie.

Van belang is dat gelden uit het groenfonds alleen gebruikt worden voor projecten die leiden tot een extra kwaliteitsverbetering in de omgeving. Om deze reden wordt er gewerkt met een projectenlijst waarin de concrete projecten worden beschreven.

<u>Criteria voor opname van een project op de projectenlijst zijn:</u>

- Het gaat om projecten die leiden tot een ruimtelijke kwaliteitsverbetering in de omgeving. Van belang is dat de omgeving in een breder verband hiermee gebaat is. Dit betreft:

a. Natuur en landschapsprojecten. Het betreft projecten die leiden tot een verbetering van natuur en landschap. Flora en fauna verbeteringen en voorzieningen (bijvoorbeeld insectenhotels) die leiden tot een verbetering van het ecosysteem vallen hier ook onder. Dit geldt ook voor toeristisch-recreatieve en educatieve voorzieningen die leiden tot het zichtbaar maken of een verbetering van de beleving van de omgeving. Dit zijn bijvoorbeeld nieuwe recreatieve wandel-, fiets- of ruiterroutes, voetgangersbrug, picknickplaatsen. Infrastructurele werken vallen niet onder de reikwijdte van het groenfonds.
b. Archeologie en cultuurhistorie. Door het zichtbaar en toegankelijk maken van archeologische vondsten en cultuurhistorische objecten wordt de geschiedenis uit het verleden zichtbaar gemaakt. Van belang is dat er sprake is van een verbetering van de uitstraling van de gehele omgeving. Bij voorkeur worden deze archeologische vondsten en cultuurhistorische objecten opgenomen in een recreatieve route. Dit wordt als een kwaliteitsverbetering van de omgeving gezien zodat deze projecten gefinancierd kunnen worden uit het groenfonds.
c. Landschappelijke (her)inrichting in de kern/ kernrandzone en buitengebied
Verbetering van de groene uitstraling van de kern leidt tot een verbetering van de omgevingskwaliteit en leefbaarheid in de omgeving. Dit geldt niet voor plantsoenen of het kappen van bomen, maar wel voor de inrichting van een locatie met grotere structuren zoals hagen en bomen, met nieuwe gebiedseigen soorten die een positief effect hebben op de flora en fauna en de omgeving
Voorwaarde is dat de projecten binnen de kern worden gefinancierd uit bijdragen die voortkomen uit projecten binnen de kern of kernrandzone.
d. Participatie door burgers en instellingen
Er komen steeds vaker initiatieven van vrijwilligers (vanuit dorpsraden) of van instellingen om bijvoorbeeld een themaroute op te zetten of om ooievaarsnesten te maken. Dit betreft vaak kleinschalige initiatieven die daardoor relatief goedkoop kunnen worden uitgevoerd. Deze burgerparticipatie is goed voor de leefbaarheid in de buurt. De gemeente wil deze kleinschalige initiatieven van inwoners en instellingen stimuleren. Indien deze kleinschalige initiatieven leiden tot een fysieke verbetering van de leefomgeving /leefbaarheid kunnen deze gefinancierd worden uit het groenfonds. Voorwaarde is dat de projecten binnen de kern worden gefinancierd uit bijdragen die voortkomen uit projecten binnen de kern of kernrandzone.

e. Voorfinanciering sloop. Een sloopproject is inmiddels opgenomen op de projectenlijst van het groenfonds. De bedoeling is dat sloop van overtollige en ontsierende gebouwen voorgefinancierd wordt. Het groenfonds wordt later weer aangevuld met een bijdrage van een ander project. Dit heeft te maken met de compensatie die nodig is om meer bijgebouwen op een locatie toe te staan.
f. Doelprojecten
Voor kleinschalige initiatieven (tot € 10.000,-) worden doelprojecten opgevoerd zodat hier meerdere toekomstige projecten onder kunnen vallen, zodat deze projecten snel en efficiënt kunnen worden uitgevoerd. Het betreft projecten die betrekking hebben op landschappelijke inpassing, recreatieve / educatieve voorzieningen en flora en fauna verbeteringen en voorzieningen.

De overige criteria zijn:
- De projecten vinden plaats binnen of nabij de gemeentegrenzen van Leudal
- De projecten vinden plaats op percelen waarvan de gemeente en/of een andere overheidsinstantie en/of een natuurbeherende instantie eigenaar is of wordt.
- De projecten kunnen plaatsvinden op percelen in eigendom van particulieren indien dit een gemeentelijk belang dient en een samenwerking betreft tussen meerdere particulieren, organisaties of overheden. Zolang deze locaties of voorzieningen gratis en openbaar toegankelijk zijn, duurzaam zijn, instandhouding gegarandeerd is en niet commercieel geëxploiteerd worden kunnen deze worden gefinancierd uit het groenfonds.
- Projecten die betrekking hebben op reguliere onderhoudswerkzaamheden of achterstallig onderhoud vallen buiten het kader van het groenfonds. Het moet gaan om nieuwe elementen. Onderhoudswerkzaamheden die horen bij de aanleg van groen kan hier wel onderdeel van uitmaken.
- Alleen voor vastgestelde projecten op de projectenlijst kunnen bijdragen uit het groenfonds worden gebruikt
- De instandhouding en onderhoud van het project moet voldoende gegarandeerd zijn.

<u>Werkwijze groenfonds</u>
De bedoeling is dat een initiatiefnemer eerst eigen plannen aandraagt ter verbetering van de kwaliteit in de (directe) omgeving. Indien dit niet mogelijk is kan een bijdrage in het groenfonds ten behoeve van een natuur of landschapsproject worden gestort. Deze bijdrage wordt besteed aan een project zoals opgenomen op de projectenlijst. De bijdrage wordt direct gekoppeld aan een project. Daarbij gelden de volgende uitgangspunten:
- Het natuur- of landschapsproject dient zo dicht mogelijk bij de locatie van het initiatief te liggen
- Realisatie van het initiatief dient zoveel mogelijk tegelijkertijd te worden uitgevoerd met het natuur- of landschapsproject.
- Het natuur- of landschapsproject kan pas worden uitgevoerd op het moment dat voldoende zekerheid is over de benodigde middelen uit het groenfonds
- De bijdrage aan het project wordt vastgelegd in een planologisch besluit en een privaatrechtelijke overeenkomst tussen de gemeente en de initiatiefnemer.

Gezien de raakvlakken met diverse beleidsterreinen en afdelingen binnen de ambtelijke organisatie is één aanspreekpunt binnen de organisatie benoemd. Zo wordt tevens gewaarborgd dat de bijdragen uit het groenfonds uitsluitend worden besteed aan natuur- en landschapsprojecten zoals opgenomen op de projectenlijst. Deze contactpersoon zorgt voor projecten, bewaakt de kwaliteit van de projecten, beheert het budget en bepaalt mede aan welke projecten de bijdrage ten goede komt.

Waarborging kwaliteitsbijdrage en kwaliteitsverbeterende maatregelen

Ter waarborging van de uitvoering van de kwaliteitsverbeterende maatregel en de landschappelijke inpassing worden hierover bepalingen opgenomen in een overeenkomst. Deze overeenkomst wordt getekend door de gemeente en de initiatiefnemer. Deze overeenkomst bevat bepalingen over de kwaliteitsbijdrage, de kwaliteitsverbetering, realisatie, onderhoud en instandhouding van de landschappelijke inpassing. De bijdrage wordt gestort voordat het planologische besluit wordt genomen. Indien de werkzaamheden in eigen beheer worden uitgevoerd, zal de initiatiefnemer garant moeten staan dat deze werkzaamheden daadwerkelijk worden uitgevoerd. Dit kan bijvoorbeeld door het afgeven van een bankgarantie.

Monitoring van de kwaliteitverbeterende maatregelen en de landschappelijke inpassing vindt plaats via een webapplicatie van de provincie Limburg. De realisatie, onderhoud en instandhouding van de landschappelijke inpassingsplannen en de kwaliteitsverbeterende maatregelen worden door de gemeente gecontroleerd. Dit is opgenomen in het handhavingsuitvoeringsprogramma.

Een voorbeeld: Woningsplitsing in het buitengebied

Een initiatiefnemer wil een woning in het buitengebied splitsen. De gemeente heeft medewerking aan het plan toegezegd onder voorwaarde dat een kwaliteitsbijdrage ter hoogte van €25.000,- is vereist om het verlies aan kwaliteit te compenseren. Op het perceel van de aanvrager staat 500 m2 aan voormalige (ontsierende) bedrijfsgebouwen. Daarnaast wil de initiatiefnemer een boomgaard aanplanten op zijn perceel.

De bedoeling is dat de initiatiefnemer eerst plannen aandraagt ter verbetering van zijn eigen woonomgeving. Voor sloop van overtollige ontsierende (bedrijfs-)gebouwen wordt een vaste vergoeding van maximaal €25,- per m2 vloeroppervlak gebouw gerekend. Uit een offerte voor de boomgaard blijkt dat dit € 4.500,- kost. Eigen werkzaamheden kunnen in rekening worden gebracht indien dit goed onderbouwd wordt.

Ingevolge de beleidsnotitie is een compensatie ter hoogte van €25.000,- vereist.

Door sloop is voldaan aan: 500 x 25 =	€ 12.500,-
Boomgaard:	€ 4.500,-
Totaal	€ 17.000,-

Aan een compensatie van € 8.000,- moet vervolgens nog voldaan worden. De initiatiefnemer heeft geen mogelijkheden om deze op zijn eigendom te realiseren. Daarnaast heeft hij elders binnen Leudal geen mogelijkheden om een compensatie te realiseren. Daarom stort de initiatiefnemer een bijdrage van € 8.000,- in het groenfonds, waarvan een project op de projectenlijst kan worden uitgevoerd. Daarnaast zorgt de initiatiefnemer voor voldoende landschappelijke inpassing van de locatie.
De plannen van de initiatiefnemer met betrekking tot de compensatie (inclusief de storting in het groenfonds met koppeling aan een project uit de projectenlijst) en de landschappelijke inpassing worden opgenomen in een overeenkomst. De initiatiefnemer zorgt voor een bankgarantie waardoor uitvoering van de werkzaamheden door de initiatiefnemer gegarandeerd is. Na voldaan te hebben aan de voorwaarden zal de bankgarantie geretourneerd worden aan de aanvrager.

Projectenlijst groenfonds
Verwezen wordt naar een aparte bijlage.

Bijlage 2 Nota parkeernomen 2016

Nota Parkeernormen

Vastgesteld door de gemeenteraad d.d. 5 juli 2016

Datum:12 april 2016
Opgesteld door: Inge Gommans

INHOUD

1. Inleiding 3
2. Uitgangspunten / Juridisch kader 4
3. Parkeernormen 5
4. Doelgroepparkeren 7
Bijlagen 8
Bijlage 1: parkeernormen auto 9
Bijlage 2: parkeernormen fiets 12
Bijlage 3: centrumgebieden 14

1. Inleiding

In verband met een wijziging van de Woningwet (zie VNG-ledenbrief 16.04.2015) zijn de stedenbouwkundige voorschriften uit de bouwverordening vervallen. Het is niet meer mogelijk te verwijzen naar landelijke naslagwerken zoals publicaties van het CROW. Dit betekent dat parkeernormen moeten worden opgenomen in bestemmingsplannen. In de bestemmingsplannen voor de woonkernen, die allen vóór 2015 zijn vastgesteld, zijn nog geen normen opgenomen. In het in voorbereiding zijnde bestemmingsplan 'Woonkernen Leudal 2016' (alle 16 kernen in één bestemmingsplan) zal parkeernormering wel opgenomen worden. In plaats van de normen op te nemen in de regels van het bestemmingsplan zelf, kan ook worden verwezen naar gemeentelijk vastgestelde parkeernormen/beleidsregels (zie14.4 uitspraak AbRS 09.09.2015)
Dat heeft het voordeel dat in geval van wijziging(en) van de normen/beleidsregels gedurende de werking van het bestemmingsplan ook rekening moet worden gehouden met die wijzigingen.
Om die reden is deze Nota Parkeernormen opgesteld.

In de Nota Parkeernormen zijn de parkeernormen opgenomen die de gemeente Leudal hanteert voor nieuwe bouwplannen en (her)ontwikkelingen. Onderscheid is gemaakt naar ontwikkelingen binnen de bebouwde kom en buiten de bebouwde kom. Parkeernormen zijn nodig om een hoge parkeerdruk in openbaar gebied te voorkomen bij nieuwe ruimtelijke ontwikkelingen.

Het doel van de Nota is inzicht te geven in de verwachte parkeerbehoefte op een gemiddelde weekdag van bouwplannen en ruimtelijke ontwikkelingen die plaats vinden binnen de gemeente Leudal. De insteek is dat bij (nieuwe) ruimtelijke ontwikkelingen binnen het plan wordt zorggedragen voor voldoende parkeergelegenheid voor de auto en de fiets. De lijst parkeernormen is niet uitputtend, maar grotendeels dekkend voor de meest voorkomende functies binnen de gemeente en de bestemmingsplannen. In overige gevallen bepaalt de gemeente de toe te passen parkeernorm (maatwerk).

De parkeernormen zijn niet bedoeld voor reeds bestaande bouwwerken en functies. Indien bestaande situaties worden gewijzigd of uitgebreid, dan kunnen deze parkeernormen wel worden toegepast. De parkeernorm geldt dan alleen voor het te wijzigen of uit te breiden deel.

De Nota Parkeernormen
In deze nota worden de parkeernormen voor de auto en de fiets per functie beschreven en op welke manier deze worden berekend. Verder zijn ook normen opgesteld voor gehandicaptenparkeerplaatsen, het halen en brengen rond basisscholen en de vormgeving van parkeervakken (doelgroepparkeren).
In de nota worden de uitgangspunten en het (juridisch) kader beschreven, dan wordt ingegaan op de parkeernormen en vervolgens wordt ingezoomd op het doelgroepparkeren.

2. Uitgangspunten / Juridisch kader

Bij het opstellen van de Nota Parkeernormen zijn de volgende uitgangspunten gehanteerd.

Gemeentelijk Verkeers- en Vervoersplan (GVVP)
In de module parkeren van het GVVP is opgenomen dat voor het berekenen van de parkeerbehoefte van ruimtelijke ontwikkelingen de parkeerkencijfers van het CROW (publicatie 317) als uitgangspunt worden genomen. Voor het bepalen van de parkeernorm wordt uitgegaan van de maximumkencijfers van het CROW.

CROW-publicatie 317
De parkeernormen in de Nota zijn gebaseerd op de parkeerkencijfers van het CROW, kennisorganisatie op het gebied van infrastructuur, openbare ruimte en verkeer en vervoer. Het CROW maakt onderscheid naar stedelijkheidsgraad van een gemeente en stedelijke zone. De gemeente Leudal is een ‘niet stedelijk’ gebied. Bij de parkeernormen is onderscheid gemaakt naar centrum, rest bebouwde kom en buitengebied.

Kaderplan Bestemmingsplannen voor de kernen
De raad heeft als voorbereiding op de nieuwe bestemmingsplannen een kaderplan voor de kernen opgesteld. Hierin is bepaald dat in de kernen Heythuysen, Haelen, Horn, Roggel, Neer, Ell en Ittervoort de bestemming ‘centrum’ wordt opgenomen in de desbetreffende bestemmingsplannen. In bijlage 3 zijn van deze kernen de centrumgebieden aangegeven.

Hardheidsclausule
Indien deze nota niet voldoende uitsluitsel geeft of de norm onevenredig toepasbaar blijkt, hebben burgemeester en wethouders de mogelijkheid gemotiveerd af te wijken van de Nota Parkeernormen. Dit is alleen mogelijk indien de normen uit de Nota Parkeernormen tot een zodanige hardheid lijden die niet door dringende redenen of noodzaak kunnen worden gerechtvaardigd. Uiteraard is het wenselijk om afwijking van de Nota Parkeernormen zo beperkt mogelijk te houden.

Volgend parkeerbeleid
De gemeente Leudal hanteert een parkeerbeleid dat volgend is. Dit betekent dat uitgegaan wordt van een minimaal benodigd aantal parkeerplaatsen dat wordt aangelegd bij nieuwe ontwikkelingen. Bij nieuwe ruimtelijke plannen en ontwikkelingen worden de parkeernormen uit deze nota toegepast. Bestaande parkeerknelpunten hoeven in de nieuwe ontwikkeling niet door de ontwikkelaar te worden opgelost. Dit geldt ook bij uitbreidingen of wijzigingen van een functie.

Aanleg parkeerplaatsen
De parkeernormen geven de parkeerbehoefte van de ruimtelijke ontwikkeling aan. Het is aan de ontwikkelaar om dit aantal parkeerplaatsen zodanig aan te leggen dat deze bruikbaar en bereikbaar zijn voor de belanghebbenden. Uitganspunt is dat dit binnen het plangebied plaatsvindt, of, indien niet mogelijk, in ieder geval binnen een acceptabele loopafstand van maximaal 100 meter vanaf de ingang(en) van de voorziening(en).

3. Parkeernormen

In bijlage 1 en 2 zijn de parkeernormen voor de gemeente Leudal opgenomen. Onderscheid is gemaakt naar normen voor autoparkeren en voor fietsparkeren. Er worden drie gebieden onderscheiden: centrum, rest bebouwde kom en buitengebied. De raad heeft in het Kaderplan ter voorbereiding op de nieuwe bestemmingsplannen voor Heythuysen, Haelen, Horn, Roggel, Neer, Ell en Ittervoort een centrumgebied vastgesteld. Voor de overige dorpen geldt voor het gehele gebied binnen de bebouwde kom; 'rest bebouwde kom'.

3.1. Parkeernormen auto

Bij het bepalen van de uiteindelijke parkeerbehoefte wordt bij de berekening rekening gehouden met:

- Parkeerbalans
- Berekeningsaantal parkeerplaatsen bij garages met/zonder oprit
- Bestaande parkeerbehoefte rond nieuwe ontwikkelingen
- Afronding van getallen

Parkeerbalans
Wanneer minimaal twee verschillende voorzieningen gebruik kunnen maken van dezelfde parkeergelegenheid, wordt de parkeerbehoefte bepaald door gebruik te maken van aanwezigheidspercentages. Met deze percentages wordt dubbelgebruik van parkeerplaatsen gestimuleerd en onnodige aanleg van parkeerplaatsen voorkomen. Dit is alleen mogelijk indien de parkeerplaatsen altijd voor alle voorzieningen beschikbaar zijn.

	werkdagochtend	werkdagmiddag	werkdagavond	koopavond	werkdagnacht	zaterdagmiddag	zaterdagavond	zondagmiddag
woningen bewoners	50%	50%	90%	80%	100%	60%	80%	70%
woningen bezoekers	10%	20%	80%	70%	0%	60%	100%	70%
kantoor/bedrijven	100%	100%	5%	5%	0%	0%	0%	0%
commerciële dienstverlening	100%	100%	5%	75%	0%	0%	0%	0%
detailhandel	30%	60%	10%	75%	0%	100%	0%	0%
grootschalige detailhandel	30%	60%	70%	80%	0%	100%	0%	0%
supermarkt	30%	60%	40%	80%	0%	100%	40%	0%
sportfuncties binnen	50%	50%	100%	100%	0%	100%	100%	75%
sportfuncties buiten	25%	25%	50%	50%	0%	100%	25%	100%
bioscoop/theater/podium/etc	5%	25%	90%	90%	0%	40%	100%	40%
sociaal medisch: arts/maatschap/ therapeut/consultatiebureau	100%	75%	10%	10%	0%	10%	10%	10%
verpleeg-verzorgingstehuis/ aanleunwoning/verzorgingsflat	50%	50%	100%	100%	25%	100%	100%	100%
ziekenhuis patiënten inclusief bezoekers	60%	100%	60%	60%	5%	60%	60%	60%
ziekenhuis medewerkers	75%	100%	40%	40%	25%	40%	40%	40%
dagonderwijs	100%	100%	0%	0%	0%	0%	0%	0%
avondonderwijs	0%	0%	100%	100%	0%	0%	0%	0%

Tabel 1: aanwezigheidspercentages [bron: CROW-publicatie 317]

Berekeningsaantallen
Bij het bepalen van het parkeeraanbod op eigen terrein is een garage en een oprit niet automatisch twee parkeerplaatsen. In de praktijk wordt een garage vaak niet als parkeerplek gebruikt en door deze volwaardig mee te tellen kan een parkeerprobleem in de openbare ruimte ontstaan. In de volgende tabel is aangegeven hoe parkeervoorzieningen bij woningen worden meegeteld.

parkeervoorziening	theoretisch aantal	berekeningsaantal	opmerking
enkele oprit zonder garage	1	0,8	oprit min. 5,0 meter diep
lange oprit zonder garage of carport	2	1,0	
dubbele oprit zonder garage	2	1,7	oprit min. 4,5 meter breed
garage zonder oprit (bij woning)	1	0,4	
garagebox (niet bij woning)	1	0,5	
garage met enkele oprit	2	1,0	oprit min. 5,0 meter diep
garage met lange oprit	3	1,3	
garage met dubbele oprit	3	1,8	oprit min. 4,5 meter breed

Tabel 2: berekeningsaantallen parkeervoorzieningen bij woningen [bron: CROW-publicatie 317]

Bestaande parkeerbehoefte bij nieuwe ontwikkelingen
Bij een uitbreiding van bestaande voorzieningen hoeft alleen voor het uitbreidingsdeel de parkeerbehoefte te worden berekend en uitgevoerd. Dit geldt ook bij een wijziging in functie van een voorziening. Huidige knelpunten in het parkeren hoeven niet door de ontwikkelaar te worden opgelost.
Indien een ruimtelijke ontwikkeling er toe leidt dat bestaande parkeerplaatsen moeten verdwijnen, dient het zelfde aantal parkeerplaatsen in het plan of in de directe omgeving te worden teruggebracht.

Afronding van getallen
Bij het bepalen van het definitieve aantal benodigde parkeerplaatsen, wordt pas aan het eind van de rekensom afgerond. Bij een getal eindigend lager dan 0,5 wordt naar beneden afgerond. Bij een getal eindigend gelijk of hoger dan 0,5 wordt naar boven afgerond.

3.2. Parkeernormen fiets

Voor de kortere afstanden is de fiets een ideaal vervoermiddel. Met de opkomst van de e-bike stijgt ook het aantal fietsritten op de langere afstand. Het CROW heeft kencijfers voor fietsparkeren opgesteld, waarbij uitgegaan wordt van het drukste moment op een ‘normale’ week (tijdens het maatgevende seizoen). Bijlage 2 geeft de fietsparkeernormen voor de gemeente Leudal weer. In de normen wordt een marge van 20% aangehouden, omdat de lege plekken gevonden moeten kunnen worden. Er worden meer fietsenparkeerplaatsen voorgesteld in de norm dan dat er daadwerkelijk nodig zijn. De fietsparkeernormen geven zicht op het aantal benodigde fietsparkeerplaatsen en zeggen niks over de gestelde kwaliteit. Bijvoorbeeld van parkeren voor fietsen van werknemers. Er zijn niet voor alle functies fietskencijfers opgesteld door het CROW. Daarbij kan het fietsgebruik per locatie of functie nogal verschillen. Maatwerk blijft dan ook nodig.

4. Doelgroepparkeren

4.1. Parkeren voor gehandicapten

Algemene gehandicaptenparkeerplaatsen
Bij publieke voorzieningen moet een minimum van vijf procent aan algemene gehandicapten-parkeerplaatsen zijn. Publieke voorzieningen zijn bijvoorbeeld een bioscoop, bibliotheek of gemeentehuis. De parkeerplaatsen dienen zo dicht mogelijk bij de ingang van het gebouw te liggen en de loopafstand dient in ieder geval minder dan 100 meter (en bij voorkeur minder dan 50 meter) te bedragen.

Voor grote (openbare) parkeerterreinen en –garages dient per 50 parkeerplaatsen één parkeerplaats voor gehandicapten te worden ingericht.

Gehandicaptenparkeerplaats op kenteken
Gehandicapten die in het bezit zijn van een eigen auto, kunnen in aanmerking komen voor een parkeerplaats op kenteken in de openbare ruimte. Hiervoor moet men voldoen aan de volgende voorwaarden:

1. De aanvrager heeft geen mogelijkheid om op eigen terrein te parkeren.
2. De aanvrager moet een Europese gehandicaptenparkeerkaart (bestuurderskaart) bezitten.
3. De beschikbare parkeerplaatsen in de directe omgeving van de woning of bestemming moeten dusdanig vaak bezet zijn dat parkeren in de directe omgeving vaak niet mogelijk is.
4. De verkeersveiligheid en het doelmatig gebruik van de weg mogen hier niet worden verstoord door de aanleg van een gehandicaptenparkeerplaats.

De gemeente beoordeelt de aanvraag en de betreffende situatie en neemt een besluit over het al dan niet aanleggen van een gehandicaptenparkeerplaats op kenteken.

4.2. Halen en brengen bij scholen

Bij de bouw van een school moet goed gekeken worden naar de ligging van de ingangen, de fietsparkeerplaatsen, parkeerplaatsen voor het personeel en parkeermogelijkheid voor halen en brengen door ouders/verzorgers.

Voor het personeel van basisscholen en kinderdagverblijven is een parkeernorm opgesteld. Maar tijdens het halen en brengen van de leerlingen door de ouders/verzorgers ontstaat ook een tijdelijke parkeerbehoefte. Deze parkeerbehoefte wordt op de volgende wijze berekend:

Groepen 1 t/m 3: aantal leerlingen * % leerlingen met auto * 0,50 * 0,75
Groepen 4 t/m 8: aantal leerlingen * % leerlingen met auto * 0,25 * 0,85
Kinderdagverblijf: aantal leerlingen * % leerlingen met auto * 0,25 * 0,75
Opgeteld geeft dit het aantal benodigde parkeerplaatsen voor het halen en brengen.
Bij gescheiden aanvang- en eindtijd van de groepen 1 t/m 3 en groepen 4 t/m 8 mag het aantal parkeerplaatsen met maximaal 40% worden gereduceerd. Indien ook een Kiss&Ride-strook wordt aangelegd kan het aantal parkeerplaatsen voor de hogere groepen verder worden teruggebracht.

Gemiddeld ligt het percentage leerlingen dat wordt gebracht op:
Groep 1 t/m 3: 30% – 60%
Groep 4 t/m 8: 5% - 40%
Kinderdagverblijf: 50 – 80%

De parkeerbehoefte die met deze berekeningswijze wordt gevonden, geldt als een indicatie. Indien meer feitelijke cijfers bekend zijn over het parkeren rond de school, kunnen die in de berekening worden meegenomen.

Bijlagen

Bijlage 1: parkeernormen auto

Parkeernormen zijn op basis van een gemiddelde weekdag.
Aandeel bezoekers = percentage of aantal bezoekers waar in het kencijfer rekening is gehouden.

WONEN

categorie	opmerking	norm (parkeerplaatsen per woning)			aandeel bezoekers
		centrum	rest kom	buitengebied	(pp per woning)
koop vrijstaand		2,2	2,7	2,8	0,3
koop twee-onder-een-kap		2,1	2,6	2,6	0,3
koop tussen/hoek; huurhuis vrije sector		1,9	2,4	2,4	0,3
koop etage duur		2,0	2,5	2,5	0,3
koop etage midden; huur etage duur		1,8	2,3	2,3	0,3
koop etage goedkoop; huurhuis sociale huur		1,7	2,0	2,0	0,3
huur etage midden/goedkoop		1,5	1,8	1,8	0,3
kamerverhuur zelfstandig (niet-studenten)		0,6	0,8	0,8	0,2
kamerverhuur studenten, niet- zelfstandig		0,3	0,3	0,3	0,2
aanleunwoning en serviceflat		1,3	1,4	1,4	0,3

WERKEN

categorie	opmerking	norm (per 100 m2 bvo)			aandeel bezoekers
		centrum	rest kom	buitengebied	
kantoor zonder baliefunctie		2,1	2,8	2,8	5%
commerciële dienstverlening: kantoor met baliefunctie		2,7	3,8	3,8	20%
bedrijf arbeidsintensief/bezoekersextensief: industrie, laboratorium, werkplaats	exclusief vrachtwagenparkeren	1,8	2,6	2,6	5%
bedrijf arbeidsextensief/bezoekersextensief: loods, opslag, transportbedrijf	exclusief vrachtwagenparkeren	0,9	1,3	1,3	5%
bedrijfsverzamelgebouw		1,6	2,2	2,2	

WINKELEN

categorie	opmerking	norm (per 100 m2 bvo)			aandeel bezoekers
		centrum	rest kom	buitengebied	
buurtsupermarkt	bv Spar	3,4	5,3	n.v.t.	89%
discountsupermarkt	bv Aldi, Lidl	4,9	8,8	n.v.t.	96%
fullservice supermarkt, laag en middellaag prijsniveau	bv Jumbo	4,7	7,5	n.v.t.	93%
fullservice supermarkt, middelhoog en hoog prijsniveau	bv Plus, Albert Heijn	5,2	6,8	n.v.t.	93%
grote supermarkt	bv Albert Heijn XL	7,8	9,8	n.v.t.	84%
groothandel in levensmiddelen	bv Sligro, HANOS	n.v.t.	8,4	n.v.t.	80%
kringloopwinkel		n.v.t.	2,2	2,5	89%
bruin- en witgoedzaken		4,8	8,9	10,0	92%
woonwarenhuis/woonwinkel		1,5	2,2	2,2	91%
bouwmarkt		n.v.t.	2,6	2,7	87%
tuincentrum/groencentrum	inclusief buitenruimte	n.v.t.	2,9	3,1	89%

RECREATIE

categorie	opmerking	norm (per 100 m2 bvo)			aandeel bezoekers
		centrum	rest kom	buitengebied	
camping/kampeerterrein	per standplaats, excl 10% voor gasten van bezoekers	n.v.t.	n.v.t.	1,3	90%
bungalowpark/huisjescomplex	per bungalow	n.v.t.	1,8	2,2	91%
hotel 1 ster	per 10 kamers	0,5	2,6	4,6	77%
hotel 2 sterren	per 10 kamers	1,7	4,5	6,5	80%
hotel 3 sterren	per 10 kamers	2,7	5,7	7,3	77%
hotel 4 sterren	per 10 kamers	4,0	8,0	9,5	73%
hotel 5 sterren	per 10 kamers	6,3	11,8	13,4	65%
café/bar/cafetaria	globale norm	7,0	8,0	n.v.t.	90%
restaurant	globale norm	12,0	16,0	n.v.t.	80%
discotheek		8,9	22,8	22,8	99%

SPORT CULTUUR EN ONTSPANNING

categorie	opmerking	norm (per 100 m2 bvo)			aandeel bezoekers
		centrum	rest kom	buitengebied	
bibliotheek		0,7	1,4	1,6	97%
museum	globale norm	0,7	1,2	n.v.t.	95%
bioscoop	1 zitplaats=circa 3m2 bvo, o.b.v. drukste voorstelling op drukste dag in drukste maand. Bij overlap voorstelling: +40% (bios) of +20% (filmhuis)	4,2	12,2	14,7	94%
filmtheater/filmhuis		3,6	8,9	10,9	97%
theater/schouwburg	1 zitplaats=circa 3m2 bvo	8,9	11,3	13,5	87%
casino		6,2	7,0	8,5	86%
bowlingcentrum	per bowlingbaan	2,1	3,3	3,3	89%
biljart/snookercentrum	per tafel	1,1	1,6	2,0	87%
dansstudio		2,1	6,0	7,9	93%
sportschool, fitnessstudio		1,9	5,3	7,0	87%
fitnesscentrum		2,2	6,8	7,9	90%
wellnesscentrum		n.v.t.	9,8	10,8	99%
sauna, hammam		3,0	7,2	7,8	99%
sporthal	m.u.v. grote bezoekers-aantallen (norm te laag)	1,8	3,1	3,7	96%
sportzaal	m.u.v. grote bezoekers-aantallen (norm te laag)	1,4	3,1	3,8	94%
tennishal		0,4	0,6	0,6	87%
squashhal		1,7	2,8	3,3	84%
zwembad overdekt	per 100m2 bassin	n.v.t.	12,5	14,3	97%
zwembad openlucht	per 100m2 bassin	n.v.t.	13,9	16,8	99%
sportveld	per hectare netto terrein (excl kantine, oefenveld, kleedruimte en toiletten) globale norm	27,0	27,0	27,0	95%
kunstijsbaan (kleiner dan 400 meter)		1,5	2,1	2,3	98%
kunstijsbaan (400 meter)		n.v.t.	2,8	3,0	98%
jachthaven	per ligplaats	0,7	0,7	0,7	
golfbaan	per 18 holes, 60ha	n.v.t.	106,0	128,3	98%
golfoefencentrum	per centrum, circa 6ha	n.v.t.	53,1	58,2	93%
indoorspeeltuin	gemiddeld en kleiner	5,6	7,2	7,6	97%
kinderboerderij	globale norm	n.v.t.	22,5	n.v.t.	
manege (paardenhouderij)	per box, globale norm	n.v.t.	n.v.t.	0,5	90%
dierenpark, attractiepark/pretpark	per hectare netto terrein, globale norm	12,0	12,0	12,0	99%

ZORG

categorie	opmerking	norm (per behandelkamer)			aandeel bezoekers
		centrum	rest kom	buitengebied	
huisartsenpraktijk		2,5	3,5	3,5	57%
apotheek	per apotheek	2,7	3,6	n.v.t.	45%
fysiotherapie		1,6	2,2	2,2	57%
consultatiebureau		1,7	2,4	2,4	50%
consultatiebureau voor ouderen		1,4	2,1	2,3	38%
tandartsenpraktijk		2,0	2,8	2,9	47%
gezondheidscentrum		2,0	2,7	2,7	55%
ziekenhuis	per 100 m2 bvo, globale norm	1,6	2,0	2,1	29%
crematorium	per gelijke plechtigheid	n.v.t.	35,1	35,1	99%
begraafplaats	per gelijke plechtigheid	n.v.t.	36,6	36,6	97%
religiegebouw	per zitplaats, globale norm	0,2	0,2	n.v.t.	
verpleeg- en verzorgingstehuis	per wooneenheid	0,7	0,7	n.v.t.	60%

ONDERWIJS

	opmerking	norm (per 100m2 bvo)			aandeel bezoekers
		centrum	rest kom	buitengebied	
kinderdagverblijf	excl. kiss&ride	1,1	1,5	1,6	0%
basisonderwijs	per leslokaal, excl kiss&ride	1,0	1,0	1,0	
middelbare school	per 100 leerlingen, bezoekers zijn leerlingen	4,7	5,9	5,9	11%
ROC	per 100 leerlingen, bezoekers zijn leerlingen	5,8	6,9	6,9	7%
avondonderwijs	per 10 studenten, bezoekers zijn studenten	5,6	7,9	11,5	95%

Bijlage 2: parkeernormen fiets

WONEN

categorie	opmerking	norm **1** (per kamer)			validatie
		centrum	rest kom	buitengebied	
rij- en vrijstaande woning	bij voorkeur +1	1,0	1,0	1,0	***
appartement (met fietsenberging)	minimaal 2 plekken	0,75	0,75	0,75	*****
appartement (zonder fietsenberging)		0,25	0,25	0,25	**
studentenhuis		1,0	1,0	1,0	*

categorie	opmerking	norm **2** (per woning)			validatie
		centrum	rest kom	buitengebied	
rij- en vrijstaande woning		6,0	6,0	6,0	***
appartement (met fietsenberging)		3,0	3,0	3,0	*****
appartement (zonder fietsenberging)		1,0	1,0	1,0	**
fietsparkeervoorzieningen in openbare ruimte voor bezoekers: 0,5-1,0 per woning					

WERKEN

categorie	opmerking	norm (per 100m2 bvo)			validatie
		centrum	rest kom	buitengebied	
kantoor (personeel)	specialisatie en cultuur zijn van invloed	1,7	1,2	0,7	***
kantoor met balie (bezoekers)	per balie, min. 10 pp	5,0	5,0	5,0	**

WINKELEN

categorie	opmerking	norm (per 100m2 bvo)			validatie
		centrum	rest kom	buitengebied	
winkelcentrum		2,7	2,7	n.v.t.	*
supermarkt		2,9	2,9	n.v.t.	**
bouwmarkt		0,25	0,25	n.v.t.	**
tuincentrum		0,4	0,4	0,1	*

SPORT CULTUUR EN ONTSPANNING

categorie	opmerking	norm (per 100m2 bvo)			validatie
		centrum	rest kom	buitengebied	
bibliotheek		3,0	3,0	3,0	*
bioscoop		7,8	1,4	-	*
fitness		5,0	2,0	-	*
museum		0,9	0,9	0,9	*
sporthal		2,5	2,5	2,5	*
sportveld	per ha netto terrein	61,0	61,0	61,0	**
sportzaal		4,0	4,0	4,0	*
theater		24,0	18,0	-	*
zwembad (openlucht)	per 100 m2 bassin	28,0	28,0	28,0	*
zwembad (overdekt)	per 100 m2 bassin	20,0	20,0	20,0	*

HORECA

categorie	opmerking	norm (per 100m2 bvo)			validatie
		centrum	rest kom	buitengebied	
restaurant (eenvoudig)	terras meetellen	18,0	18,0	15,0	*
restaurant (luxe)		4,0	4,0	4,0	*
fastfoodrestaurant	per locatie	29,0	10,0	5,0	*

ZORG

categorie	opmerking	norm (per 100m2 bvo)			validatie
		centrum	rest kom	buitengebied	
apotheek (bezoekers)	per locatie	7,0	7,0	n.v.t.	*
apotheek (medewerkers)	per locatie	4,0	4,0	n.v.t.	*
begraafplaats/crematorium	per gelijktijdige plechtigheid	5,0	5,0	5,0	*
gezondheidscentrum (bezoekers)		1,3	1,3	1,3	*
gezondheidscentrum (medewerkers)		0,4	0,4	0,4	*
kerk/moskee	per 100 zitplaatsen	40,0	40,0	n.v.t.	*
ziekenhuis (bezoekers)		0,5	0,5	-	*
ziekenhuis (medewerkers)		0,4	0,2	-	*

BASISSCHOLEN

categorie	opmerking	norm (per 10 leerlingen)			validatie
		<250 leerl.	250-500 leerl.	>500 leerl.	
basisschool (leerlingen)		4,3	5,0	6,2	**
basisschool (medewerkers)		0,4	0,4	0,4	*

MIDDELBARE SCHOLEN

categorie	opmerking	norm (per 100m2 bvo)			validatie
		centrum	rest kom	buitengebied	
middelbare school (leerlingen)		14,0	14,0	14,0	*
middelbare school (medewerkers)		0,6	0,4	0,4	*
ROC (leerlingen)		12,0	12,0	12,0	*
ROC (medewerkers)		0,9	0,9	0,9	*

Bijlage 3: centrumgebieden

In deze bijlage zijn de zeven centrumgebieden weergegeven. In deze centrumgebieden is een andere parkeernorm vastgesteld dan in de rest van de bebouwde kom. Deze kaarten geven een indicatie. Voor de exacte grenzen wordt verwezen naar de geldende bestemmingsplannen.

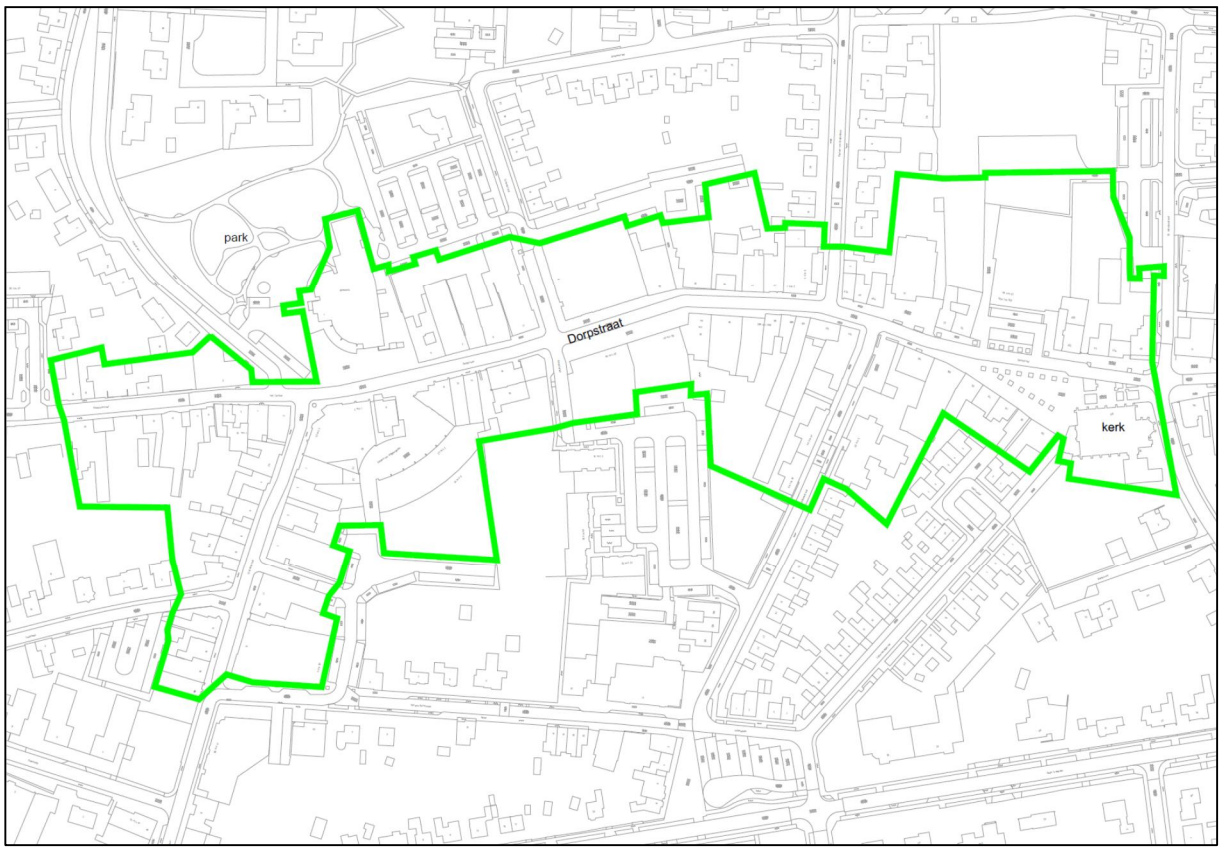

Bestemming 'Centrum' in de kern Heythuysen

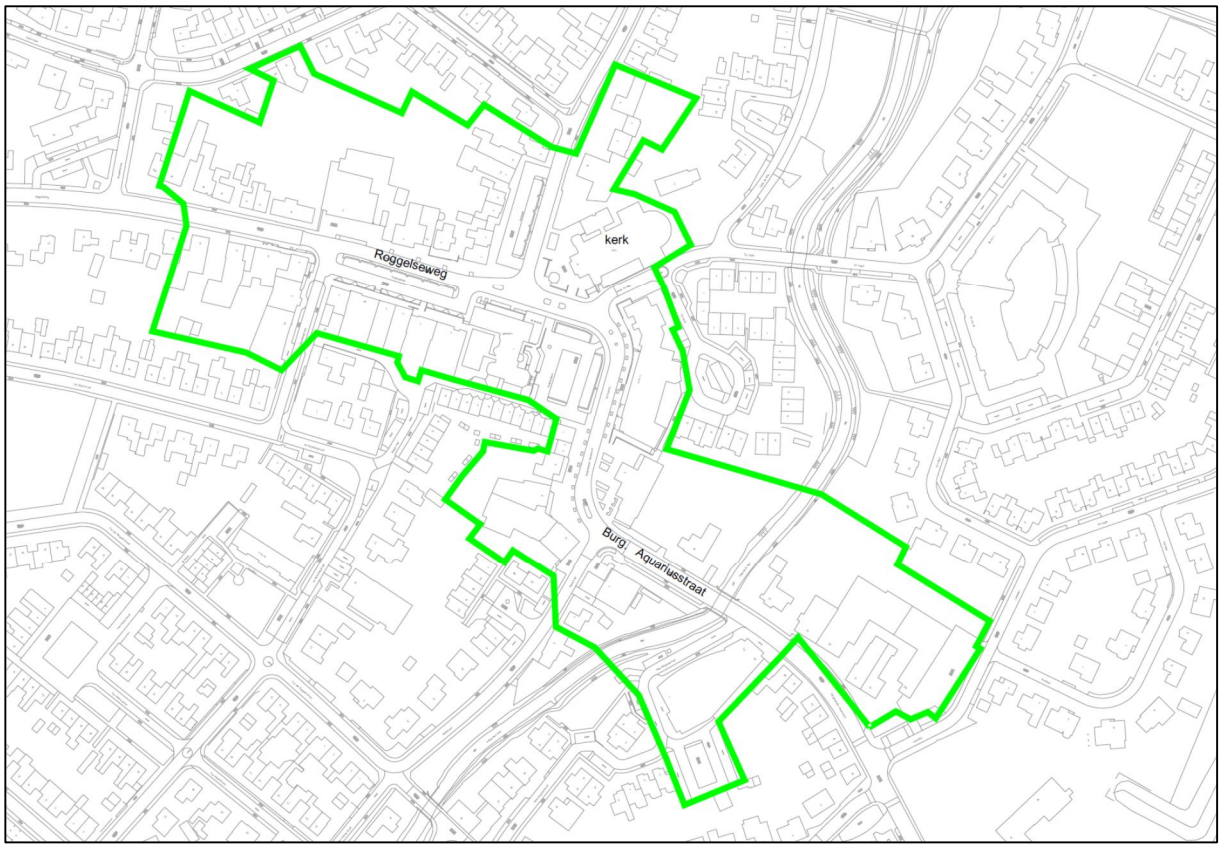

Bestemming 'Centrum' in de kern Haelen

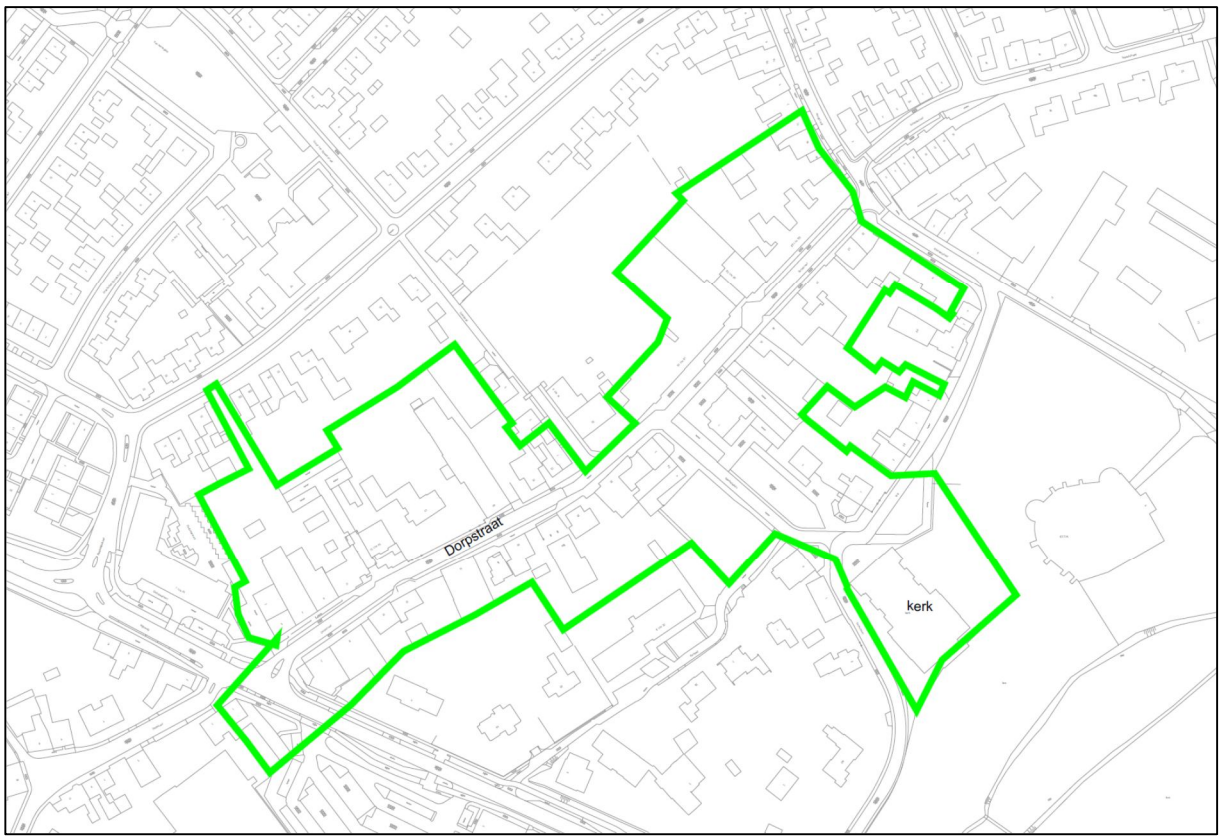

Bestemming 'Centrum' in de kern Horn

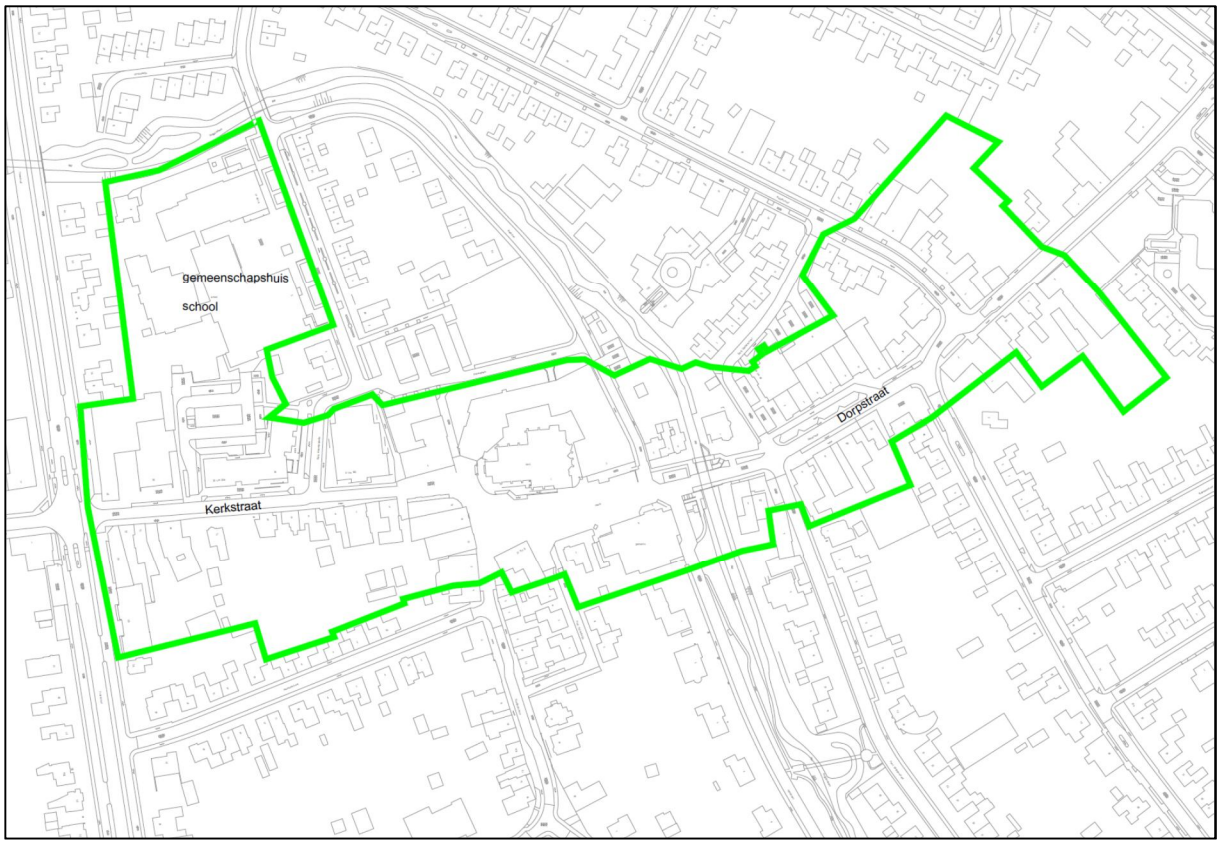

Bestemming 'Centrum' in de kern Roggel

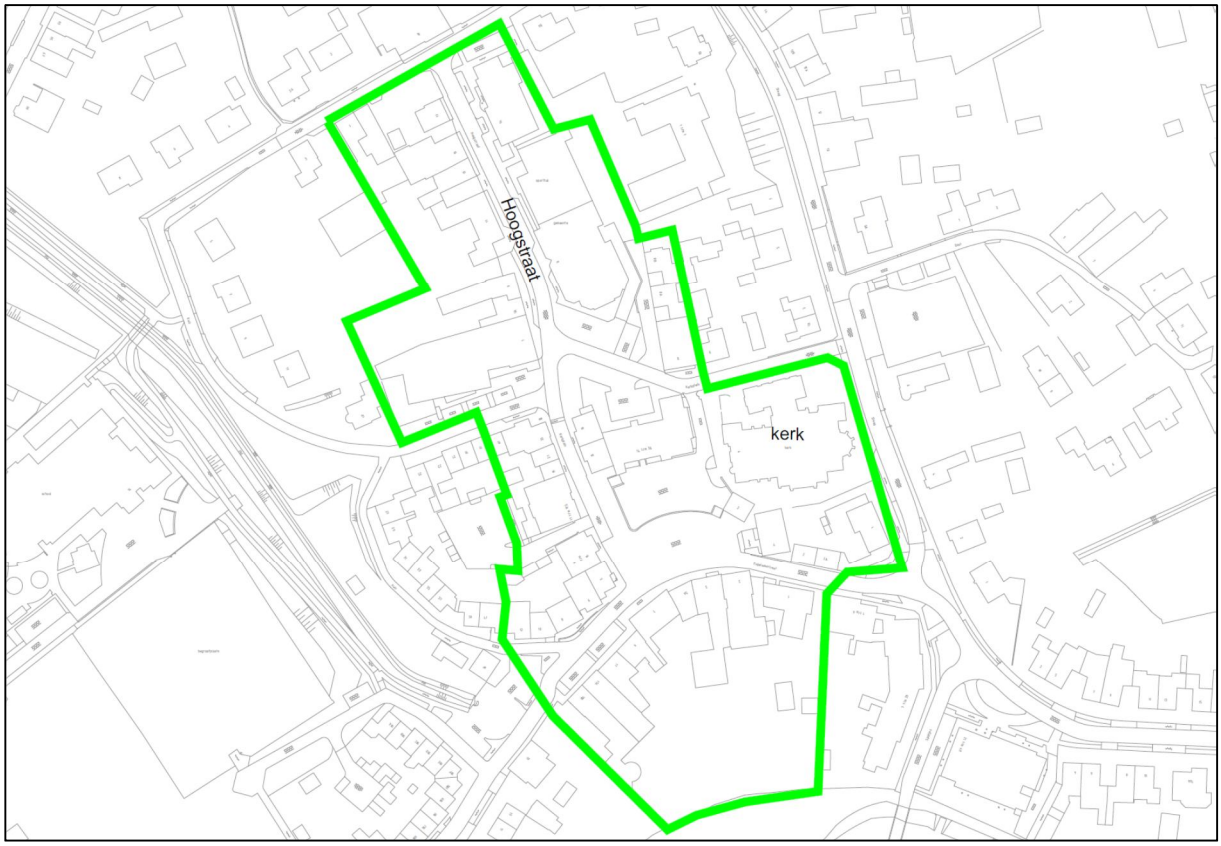

Bestemming 'Centrum' in de kern Neer

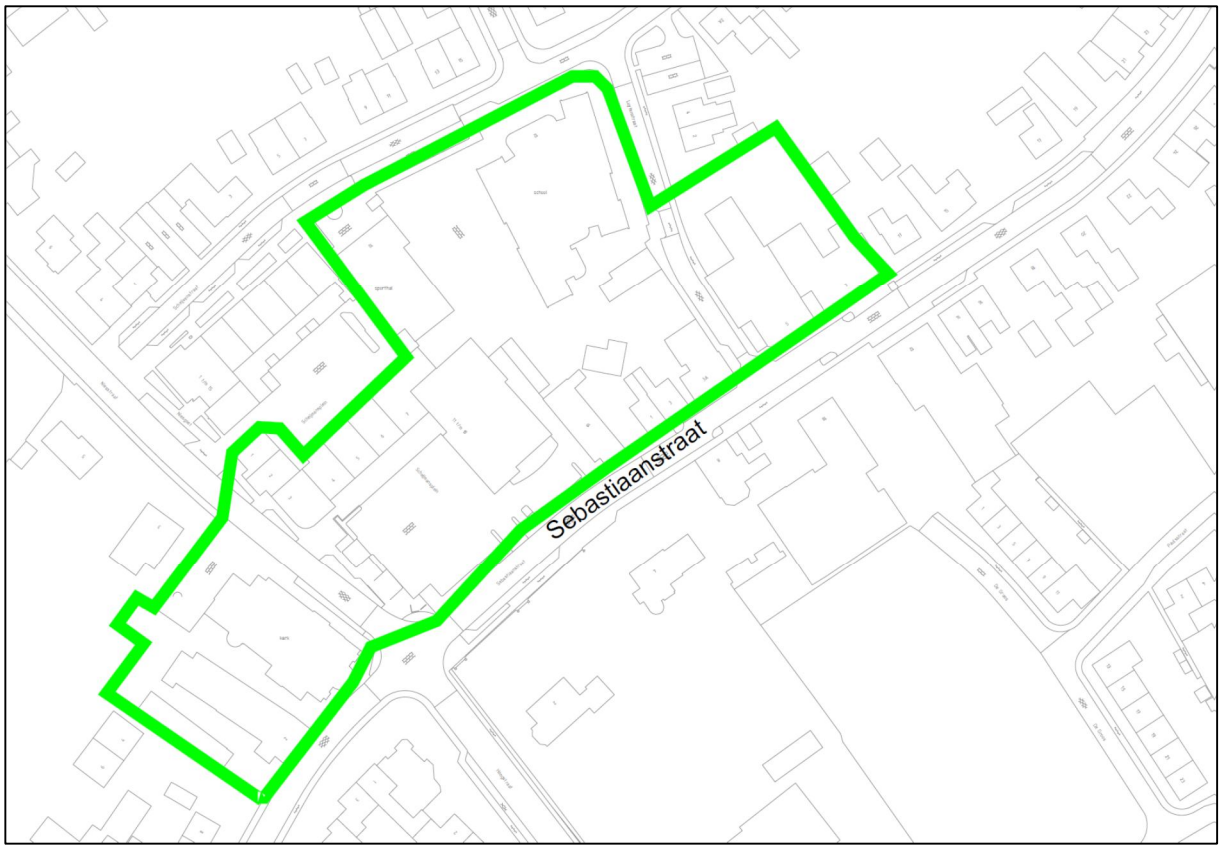

Bestemming 'Centrum' in de kern Ell

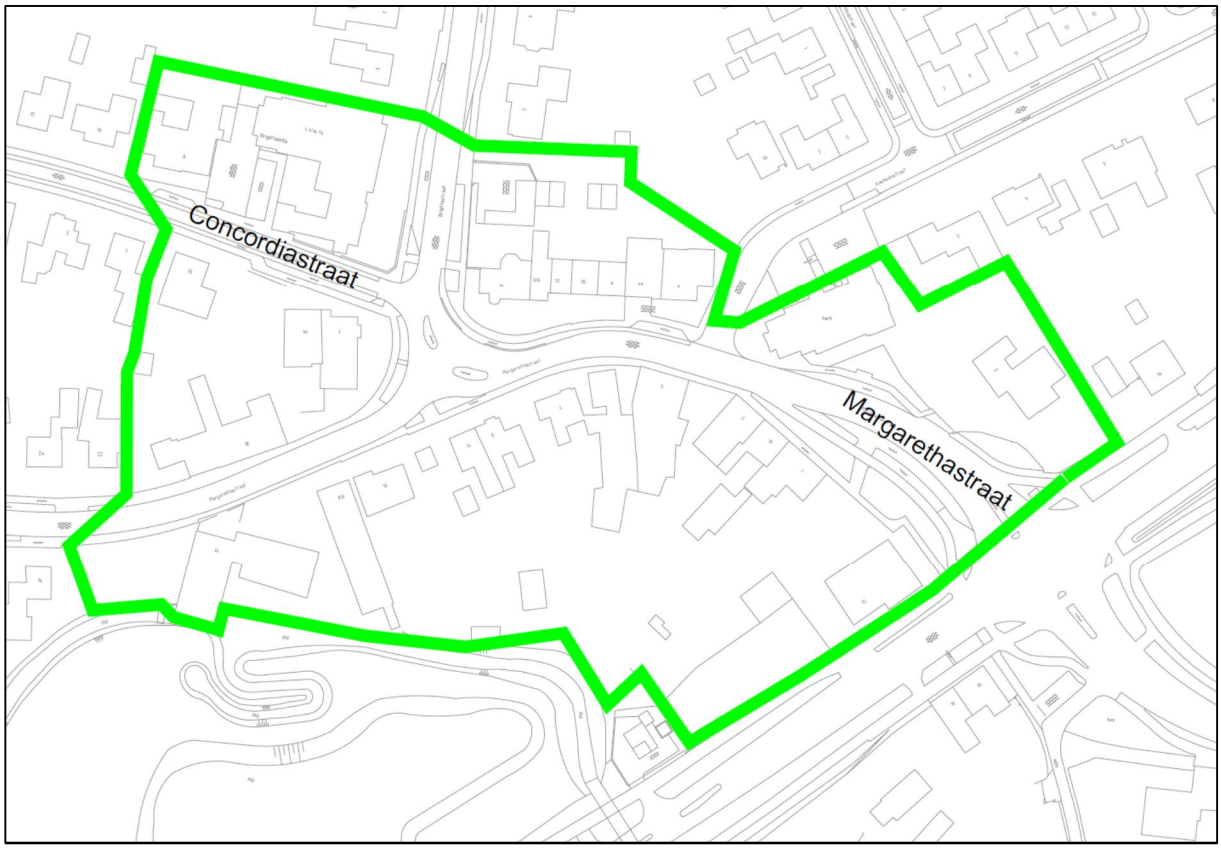

Bestemming 'Centrum' in de kern Ittervoort

Bijlage 3 Landschappelijke inpassing

Verklaring

- Plangebied
- Sportveld - kunstgras
- Sportveld - natuurgras
- Rijbaan - asfaltverharding
- Parkeren - elementenverharding
- Voetpad - elementenverharding
- Bebouwing
- Ruigte / bloemrijk grasland - binnen sportpark
- Afscherming - hekwerk met beukenhaag
- Pad - halfverharding
- H — Hooiland - buiten sportpark
- B — Bloemrijk grasland - buitensportpark
- Water - sloot
- Water - berging
- Bomen - te planten
- O — Opgaande beplanting - t.b.v. steenuilenterritorium

Versie	Datum	Omschrijving	Opsteller	Par.	Verificatie	Par.	Validatie	Par.
0	08-11-2019		JLE		PV		PV	

Sportpark HEG

Onderdeel
Landschappelijk inpassing

Opdrachtgever
Gemeente Leudal

Fase

Formaat
A0

Schaal
1:500

Projectnummer
LEU185

Taakstelgebeurtenis
2019-1548

Behorende bij doc. nr.
-

kragten
Heerten
Schoolstraat, 8346 BN Heerten
Postbus 14, 8340AA Roermond

's-Hertogenbosch
Hambakenwetering 5-J, 5231 DD 's-Hertogenbosch
Postbus 2305, 5202 CH 's-Hertogenbosch

088 - 3368333
info@kragten.nl
www.kragten.nl

IN BEWERKING

Toelichting

Van Kragten

Betreft Landschappelijke inpassing

Datum 15-11-2019

Voor de landschappelijke inpassing /inrichting is gekozen voor een minimale verandering, los van het gebouw, de sportvelden en de parkeerplaatsen. Het overige terrein wordt in lijn met het open agrarische landschap.
Daar waar nu het landschap bepaald wordt door weilanden met schapen en maisvelden wordt het nieuwe landschap voorgezet zonder de maisvelden.

De eerste zone achter de tuinen van de woningen aan de Kelperveen wordt ingericht als extensief grasland als hooiland en/of weiland voor bijvoorbeeld schapen ingericht.
(zie beneden zone aangeduid met H)

Uitsnede uit tekening Landschappelijke inpassing tek-nr. 2019-1548 d.d. 08-11-2019

De tweede zone grenzend aan deze zone tot aan en rond de sportvelden zal worden ingericht en beheerd als een bloemrijk grasland. Uitganspunt is het versterken van de biodiversiteit met behoud van het open landschap.
Ter afscherming van de sportvelden zal er rond de velden een haag van circa 1,50 meter worden geplant (zie beneden zone aangeduid met B)

Uitsnede uit tekening Landschappelijke inpassing tek-nr. 2019-1548 d.d. 08-11-2019

De waterloop die nu tussen de velden door loopt zal mede vanwege veiligheid worden overkluist. Hier zal extensief gras met een enkele boom(groep) worden aangeplant die in lijn met het huidige beeld

Bijlagen

Verder zit in de boerderij aan de Oranjestraat 19 een steenuil. De omliggende weilanden vormen daardoor foerageergebied voor de steenuil. Gelet op het gebruik van dit gebied als jachtgebied willen we het gebied ook hiervoor geschikt houden. In de omgeving is een groot aanbod aan geschikt foerageergebied is, de effecten van de nieuwe inrichting op het aanbod aan foerageergebied zijn beperkt. Om mogelijke verstoring te voorkomen hebben we landschappelijk aanvullende maatregelen getroffen. Door het aanplanten van een enkele meters brede groenstrook tussen de sportvelden, passend in het beeld van verspreid staande boom en beplantingsstroken de nestlocatie afschermen van de sportvoorzieningen. Daarnaast wordt met het natuurlijk inrichten van deze strook het leefgebied van prooidieren gecreëerd voor de steenuil.