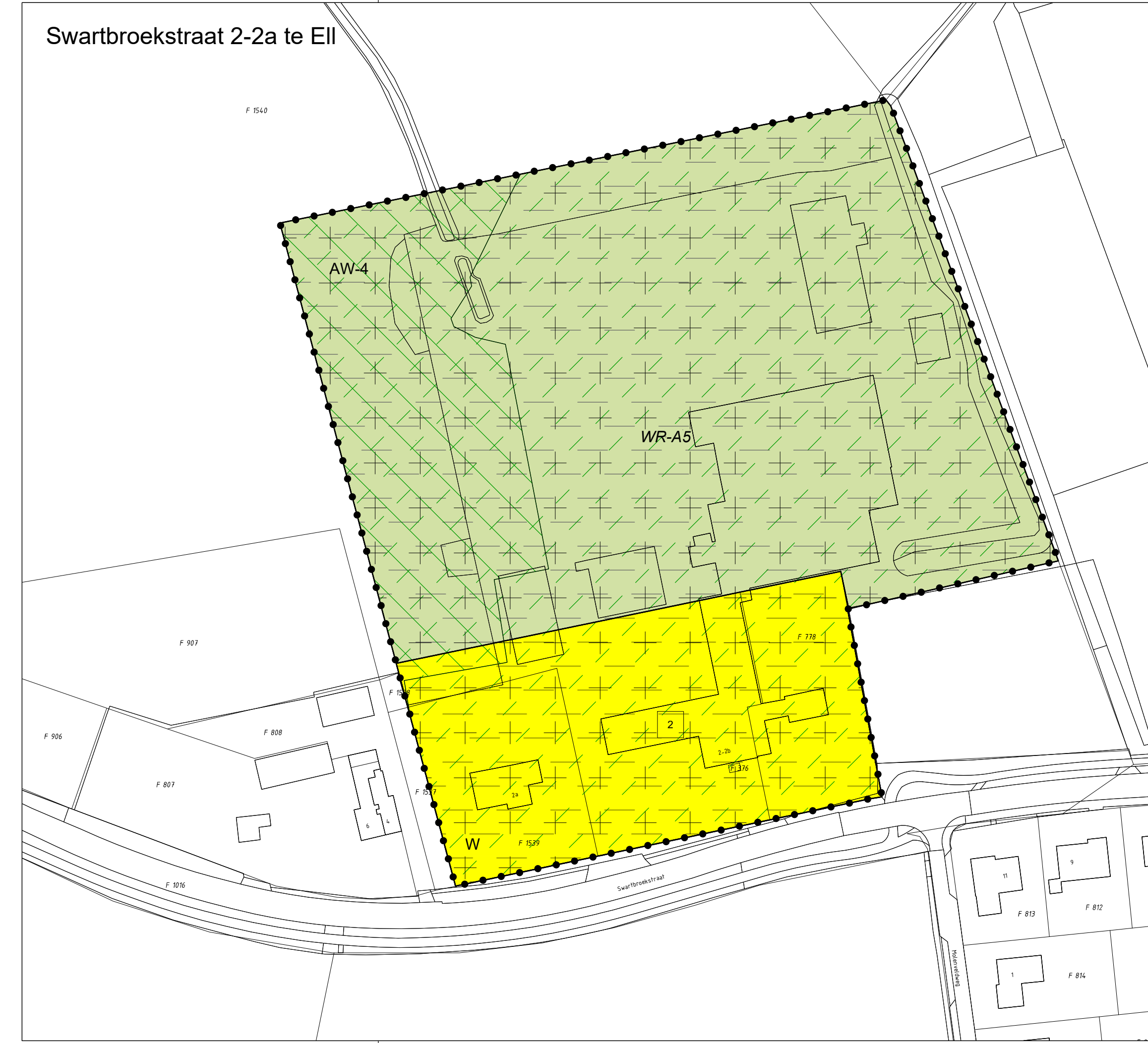


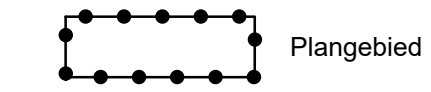
Boerderijweg 6 te Neer



Swartbroekstraat 2-2a te Ell



BESTEMMINGSPLANGEBIED



Plangebied

BESTEMMINGEN

Enkelbestemmingen

**AW-1** Agrarisch met waarden - 1

**AW-4** Agrarisch met waarden - 4

**W** Wonen

Dubbelbestemmingen

Waarde

**WR-A5** Waarde - Archeologie 5

AANDUIDINGEN

Gebiedsaanduidingen

Milieuzone

milieuzone - boringsvrije zone

milieuzone - extensiveringsgebied intensieve veehouderij

Overig

kernrandzone

openheid

Functieaanduidingen

**(iv)** intensieve veehouderij

**(sa-inf)** specifieke vorm van agrarisch - infiltratievoorziening

Bouwvlak

bouwvlak

Bouwaanduidingen

**[sba-onb]** specifieke bouwaanduiding - onbebouwd

Maatvoeringen

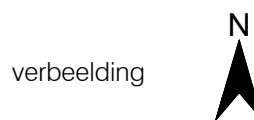
maximum aantal wooneenheden

Gewijzigd :

Gewijzigd : 28.04.2020

Bestemmingsplan Boerderijweg 6 te Neer /  
Swartbroekstraat 2-2a te Ell

Gemeente Leudal



Planstatus : ontwerp

Vastgesteld :

Datum : 27.02.2019

Schaal : 1:1000

Projectnummer : 2019.22-01



NL.IMRO.1640.BP20EISwartbrstr2-ON01