

**Plangebied**



plangebied

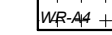
**Bestemmingen**

*enkelbestemmingen*

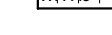


Wonen

*dubbelbestemmingen*



Waarde - Archeologie 4



Waarde - Archeologie 5

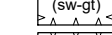
**Aanduidingen**

*gebiedsaanduidingen*

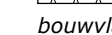


milieuzone - boringsvrije zone

*functieaanduidingen*

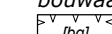


specifieke vorm van wonen - geen tuin



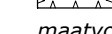
specifieke vorm van wonen - landschappelijke inpassing

*bouwvlakken*

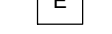


bouwvlak

*bouwaanduidingen*

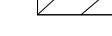


bijgebouwen




specifieke bouwaanduiding - achtererfgebied kleine laak 13 rogge

*maatvoeringsaanduidingen*

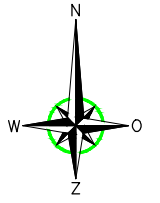


maximum aantal wooneenheden

**Verklaringen**



ondergrond: BGT en DKK (d.d. 08-03-2022)



Verbeelding	status:	vastgesteld
	besluitnummer:	
Bestemmingsplan 'Kleine Laak 13 te Rogge'	datum:	19-03-2024
	wijziging:	
	getekend:	RS
	schaal:	1:500
Gemeente Leudal	bladformaat:	A3
	idn besluitgebied:	NL.IMRO.1640.BP23RoKleinelaak13-VG01



Kerkstraat 4  
6367 JE Voerendaal  
Tel: 045-5753255

Kerkstraat 2  
6095 BE Baexem  
Tel: 0475-459260

www.aelmans.com  
info@aelmans.com