

LEGENDA:

Plangebied




plangebied

Bestemmingen

enkelbestemmingen



AW-4 Agrarisch met waarden - 4



W Wonen

dubbelbestemmingen



WR-A4+ Waarde - Archeologie 4



WR-A5+ Waarde - Archeologie 5



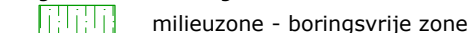
WS-BW Waterstaat - Berscherminzone watergang



WS-WBR Waterstaat - Waterbergend rivierbed

Aanduidingen

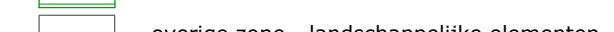
gebiedsaanduidingen



milieuzone - boringsvrije zone



milieuzone - extensiveringsgebied intensieve veehouderij



overige zone - landschappelijke elementen

bouwvlakken



bouwvlak

bouwaanduidingen

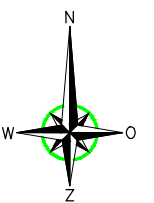


[sba-bb] specifieke bouwaanduiding - bijbehorende bouwwerken

Verklaringen



ondergrond: BGT en DKK (d.d. 04-05-2023)



Verbeelding	status:	-
	besluitnummer:	
Bestemmingsplan 'Bergerstraat ong. te Neer'	datum:	04-05-2023
	wijziging:	
	getekend:	RS
	schaal:	1:1000
Gemeente Leudal	bladformaat:	A3
	idn besluitgebied:	NL.IMRO.



Kerkstraat 4
6367 JE Voerendaal
Tel: 045-5753255

Kerkstraat 2
6095 BE Baexem
Tel: 0475-459260

www.aelmans.com
info@aelmans.com