

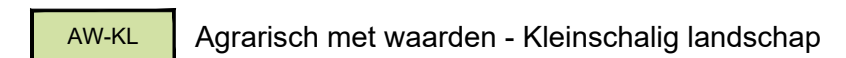
LEGENDA

Plangebied



Plangebied

Enkelbestemmingen



AW-KL Agrarisch met waarden - Kleinschalig landschap



W Wonen

Dubbelbestemmingen



WR-A3 Waarde - Archeologie 3



WR-A4 Waarde - Archeologie 4

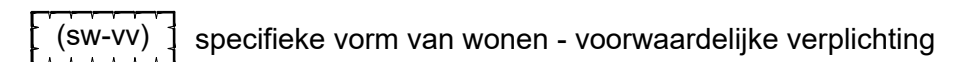


WR-CE Waarde - Cultuurhistorisch waardevolle elementen



WR-CGB Waarde - Cultuurhistorisch waardevolle gebouwen

Functieaanduidingen



(sw-vv) specifieke vorm van wonen - voorwaardelijke verplichting

Bouwvlakken

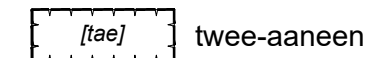


bouwvlak

Bouwaanduidingen

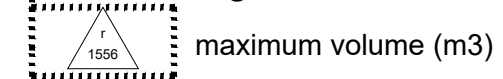


[sba-1] specifieke bouwaanduiding - 1



[tae] twee-aaneen

Maatvoeringen



maximum volume (m3)

Verklaringen



ondergrond

BESTEMMINGSPLAN WIJBOSCH, HERZIENING KERKSTRAAT 29

Gemeente Meierijstad

NL.IMRO.1948.WIJ000BP0012019P-ON01



schaal: 1:1000

formaat: A3

concept: 09-12-2019 / ES

voorontwerp: / tekenaar

ontwerp: 22-11-2021 / MV

vastgesteld: / tekenaar

projectnr. OPDR: 201568

projectnr. VWP: 19EELER023

bestandsnaam: 19EELER023-004.dwg



brengt data in kaart

Torenallee 45
5617 BA Eindhoven

www.viewpoint.nl

info@viewpoint.nl

040 304 10 85