


Rapportage

Parkeeronderzoek

Autobezit Gemeente Nijkerk



Inhoud

Dataverwerking _____ 3

Resultaten _____ 4

Verantwoording

Onderzoek: Parkeeronderzoek - Autobezit Gemeente Nijkerk

Periode: Juli 2022

Versie: 25-8-2022

Opdrachtgever: Gemeente Nijkerk

Opdrachtnemer: Meetel
Joost Meerbeek
joost.meerbeek@meetel.nl

Contact: Meetel
Velperengh 40
3941BZ Doorn
0343 415 000
www.meetel.nl

Dataverwerking

Gemeente Nijkerk wil inzicht in het daadwerkelijk autobezit in een zestal recente nieuwbouwwijken. Doel is om duidelijk te krijgen of de parkeernormen (op wijkniveau) aansluiten bij het daadwerkelijk autobezit in Gemeente Nijkerk.

Gebieden

- Gebied 1 - Doornsteeg Fase 1, Nijkerk
- Gebied 2 - De Terrassen, Nijkerk
- Gebied 3A - Dokter van de Kolkstraat, Nijkerkerveen
- Gebied 3B - Buntwal, Nijkerkerveen
- Gebied 4 - Schalenhoek, Hoevelaken
- Gebied 5 - Middelaar, Hoevelaken

Methode

Bij RDW zijn alle in de Gemeente Nijkerk geregistreerde kentekens van motorvoertuigen opgevraagd aangevuld met de postcode van de kentekenhouders. Daarnaast is op basis van openbare voertuigdata de registratie verrijkt met enkele voertuigkenmerken, zoals voertuigklasse en brandstoftype.

Per onderzoeksgebied (1 t/m 5) zijn vervolgens de daarin gelegen postcodes vastgesteld. Van deze postcodes is het aantal bij RDW geregistreerde motorvoertuigen ('autobezit') gepresenteerd in tabellen.

Voertuigklasse

1. Personenauto's
2. Licht: Lichte bedrijfswagens (<3500 kg)
3. Zwaar: Zwارة bedrijfswagens (>3500 kg)



Opmerkingen

Eigenaren van een voertuig met buitenlands kenteken zijn niet meegenomen in het gepresenteerde 'autobezit'. Buitenlandse kentekens staan niet geregistreerd bij RDW. Ook eigenaren van een leaseauto zullen in veel gevallen niet zijn meegenomen in de analyse. Deze kentekens staan bij RDW op naam en adres van de leasemaatschappij geregistreerd.

De grenzen van de postcodegebieden komen niet alle gevallen exact overeen met de grenzen van de nieuwbouwwijken.

Resultaten

PARKEERONDERZOEK

AUTOBEZIT GEMEENTE NIJKERK

Gebied 1 - Doornsteeg Fase 1, Nijkerk

Onderzoeksgebied

6 Wijken Nijkerk

Analyse

Bron: RDW 6 juli 2022

Methodiek: Dataverrijking

In opdracht van: Gemeente Nijkerk

Uitgevoerd door: Meetel

Gebieden

1. Doornsteeg Fase 1, Nijkerk

2. De Terassen, Nijkerk

3A. Dokter van de Kolkstraat, Nijkerkerveen

3B. Buntwal, Nijkerkerveen

4. Schalenhoek, Hoevelaken

5. Middelaar, Hoevelaken

Voertuigclassificatie

Pers = Personenauto's

Licht = Lichte bedrijfsvoertuigen (<3500 kg)

Zwaar = Zware bedrijfsvoertuigen (>3500 kg)

Toelichting

In de tabellen is per postcode gelegen in het onderzoeksgebied het aantal bij RDW geregistreerde motorvoertuigen gepresenteerd. Bij dit autobezit is onderscheid gemaakt naar voertuigcategorie en brandstoftype.

Auto's per adres = Autobezit / aantal adressen

obv BAG (Basisregistratie Adressen en Gebouwen)

AUTOBEZIT PER CATEGORIE

| Postcode (6) | Voertuigcategorie | | | Totaal |
|---------------|-------------------|-----------|----------|------------|
| | Pers | Licht | Zwaar | |
| 3861SW | 4 | | | 4 |
| 3861SX | 4 | | | 4 |
| 3861TA | 11 | | | 11 |
| 3861TB | 75 | 5 | | 80 |
| 3861TC | 12 | 1 | | 13 |
| 3861TD | 27 | 1 | | 28 |
| 3861TE | 14 | | | 14 |
| 3861TG | 24 | 1 | 1 | 26 |
| 3861TH | 14 | | | 14 |
| 3861TJ | 14 | 1 | | 15 |
| 3861TK | 17 | 1 | | 18 |
| 3861TL | 4 | 1 | | 5 |
| 3861TM | 55 | 2 | | 57 |
| 3861TN | 56 | 1 | | 57 |
| 3861TP | 27 | 2 | | 29 |
| 3861TR | 6 | | | 6 |
| 3861TS | 14 | | | 14 |
| 3861TT | 44 | 2 | 1 | 47 |
| 3861TV | 18 | | | 18 |
| 3861TW | 6 | | | 6 |
| 3861TX | 7 | | | 7 |
| 3861TZ | 1 | | | 1 |
| Totaal | 454 | 18 | 2 | 474 |
| | 95,8% | 3,8% | 0,4% | 100,0% |

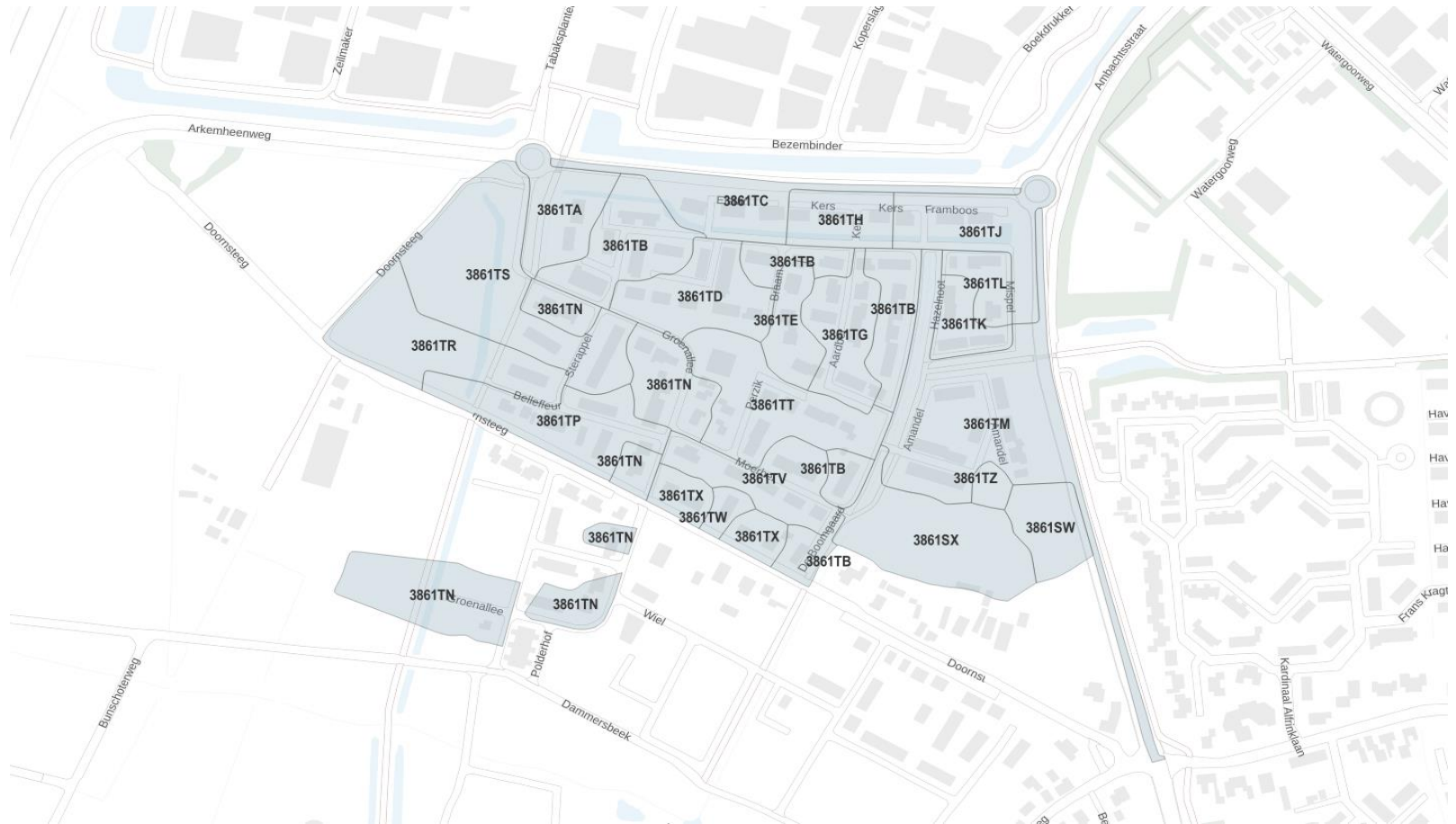
AUTOBEZIT PER BRANDSTOFTYPE

| Postcode (6) | Brandstof | | | | | | Totaal |
|---------------|------------|-----------|----------|-----------|---------------|----------|------------|
| | Benzine | Diesel | LPG | Hybride | Elektriciteit | Overig | |
| 3861SW | 2 | 2 | | | | | 4 |
| 3861SX | 4 | | | | | | 4 |
| 3861TA | 11 | | | | | | 11 |
| 3861TB | 59 | 13 | 2 | 3 | 3 | | 80 |
| 3861TC | 10 | 3 | | | | | 13 |
| 3861TD | 20 | 4 | | 3 | 1 | | 28 |
| 3861TE | 12 | 1 | | | 1 | | 14 |
| 3861TG | 16 | 5 | | 4 | 1 | | 26 |
| 3861TH | 13 | 1 | | | | | 14 |
| 3861TJ | 10 | 2 | | 1 | 2 | | 15 |
| 3861TK | 13 | 3 | | 2 | | | 18 |
| 3861TL | 3 | 1 | | 1 | | | 5 |
| 3861TM | 44 | 11 | | 2 | | | 57 |
| 3861TN | 47 | 7 | | 1 | 1 | 1 | 57 |
| 3861TP | 22 | 6 | | | 1 | | 29 |
| 3861TR | 5 | | | 1 | | | 6 |
| 3861TS | 14 | | | | | | 14 |
| 3861TT | 31 | 8 | 3 | 5 | | | 47 |
| 3861TV | 16 | 1 | | | 1 | | 18 |
| 3861TW | 4 | | | 2 | | | 6 |
| 3861TX | 6 | 1 | | | | | 7 |
| 3861TZ | 1 | | | | | | 1 |
| Totaal | 363 | 69 | 5 | 25 | 11 | 1 | 474 |
| | 76,6% | 14,6% | 1,1% | 5,3% | 2,3% | 0,2% | 100,0% |

AUTO'S PER ADRES

| Postcode (6) | Aantal | Auto's |
|---------------|------------|------------|
| | adressen | per adres |
| 3861SW | 15 | 0,3 |
| 3861SX | 20 | 0,2 |
| 3861TA | 8 | 1,4 |
| 3861TB | 65 | 1,2 |
| 3861TC | 9 | 1,4 |
| 3861TD | 23 | 1,2 |
| 3861TE | 11 | 1,3 |
| 3861TG | 22 | 1,2 |
| 3861TH | 9 | 1,6 |
| 3861TJ | 10 | 1,5 |
| 3861TK | 16 | 1,1 |
| 3861TL | 8 | 0,6 |
| 3861TM | 36 | 1,6 |
| 3861TN | 41 | 1,4 |
| 3861TP | 19 | 1,5 |
| 3861TR | 6 | 1,0 |
| 3861TS | 16 | 0,9 |
| 3861TT | 33 | 1,4 |
| 3861TV | 18 | 1,0 |
| 3861TW | 4 | 1,5 |
| 3861TX | 9 | 0,8 |
| 3861TZ | 3 | 0,3 |
| Totaal | 401 | 1,2 |

POSTCODEGEBIEDEN



PARKEERONDERZOEK

AUTOBEZIT GEMEENTE NIJKERK

Gebied 2 - De Terrassen, Nijkerk

AUTOBEZIT PER CATEGORIE

Onderzoeksgebied
6 Wijken Nijkerk

Analyse

Bron: RDW 6 juli 2022
Methodiek: Dataverrijking
In opdracht van: Gemeente Nijkerk
Uitgevoerd door: Meetel

Gebieden

1. Doornsteeg Fase 1, Nijkerk
2. De Terrassen, Nijkerk
- 3A. Dokter van de Kolkstraat, Nijkerkerveen
- 3B. Buntwal, Nijkerkerveen
4. Schalenhoek, Hoevelaken
5. Middelaar, Hoevelaken

Voertuigclassificatie

Pers = Personenauto's
Licht = Lichte bedrijfsvoertuigen (<3500 kg)
Zwaar = Zware bedrijfsvoertuigen (>3500 kg)

Toelichting

In de tabellen is per postcode gelegen in het onderzoeksgebied het aantal bij RDW geregistreerde motorvoertuigen gepresenteerd. Bij dit autobezit is onderscheid gemaakt naar voertuigcategorie en brandstoftype.

Auto's per adres = Autobezit / aantal adressen
obv BAG (Basisregistratie Adressen en Gebouwen)

| Postcode (6) | Voertuigcategorie | | | Totaal |
|---------------|-------------------|-----------|----------|-------------|
| | Pers | Licht | Zwaar | |
| 3863GA | 55 | 13 | | 68 |
| 3863GB | 11 | | | 11 |
| 3863GC | 21 | | | 21 |
| 3863GD | 55 | 1 | | 56 |
| 3863GE | 27 | | 2 | 29 |
| 3863GG | 19 | 1 | | 20 |
| 3863GH | 103 | 7 | 2 | 112 |
| 3863GK | 32 | 1 | | 33 |
| 3863GL | 70 | 2 | | 72 |
| 3863GN | 68 | 2 | | 70 |
| 3863GP | 32 | 1 | | 33 |
| 3863GR | 21 | | | 21 |
| 3863GS | 19 | 3 | 1 | 23 |
| 3863GT | 42 | 2 | | 44 |
| 3863HA | 20 | 2 | | 22 |
| 3863HB | 17 | | | 17 |
| 3863HC | 19 | 1 | | 20 |
| 3863HD | 16 | 3 | | 19 |
| 3863HE | 5 | | | 5 |
| 3863HJ | 16 | | | 16 |
| 3863HK | 37 | 2 | | 39 |
| 3863HL | 19 | | | 19 |
| 3863HM | 11 | 1 | | 12 |
| 3863HN | 16 | | | 16 |
| 3863HP | 57 | 6 | | 63 |
| 3863HR | 33 | | | 33 |
| 3863HS | 6 | | | 6 |
| 3863HT | 121 | 4 | | 125 |
| 3863HV | 4 | 1 | | 5 |
| Totaal | 972 | 53 | 5 | 1030 |
| | 94,4% | 5,1% | 0,5% | 100,0% |

AUTOBEZIT PER BRANDSTOFTYPE

| Postcode (6) | Brandstof | | | | | | Totaal |
|---------------|------------|------------|-----------|-----------|---------------|----------|-------------|
| | Benzine | Diesel | LPG | Hybride | Elektriciteit | Overig | |
| 3863GA | 44 | 20 | 2 | 2 | | | 68 |
| 3863GB | 9 | | 1 | 1 | | | 11 |
| 3863GC | 17 | 1 | | 2 | 1 | | 21 |
| 3863GD | 47 | 9 | | | | | 56 |
| 3863GE | 25 | 3 | 1 | | | | 29 |
| 3863GG | 14 | 2 | | 3 | | 1 | 20 |
| 3863GH | 77 | 21 | 1 | 10 | 2 | 1 | 112 |
| 3863GK | 22 | 6 | | 1 | 4 | | 33 |
| 3863GL | 61 | 6 | 1 | 3 | 1 | | 72 |
| 3863GN | 51 | 14 | | 4 | 1 | | 70 |
| 3863GP | 27 | 2 | | 4 | | | 33 |
| 3863GR | 18 | 2 | 1 | | | | 21 |
| 3863GS | 17 | 6 | | | | | 23 |
| 3863GT | 32 | 9 | | 3 | | | 44 |
| 3863HA | 18 | 2 | | 2 | | | 22 |
| 3863HB | 16 | 1 | | | | | 17 |
| 3863HC | 16 | 4 | | | | | 20 |
| 3863HD | 10 | 9 | | | | | 19 |
| 3863HE | 5 | | | | | | 5 |
| 3863HJ | 16 | | | | | | 16 |
| 3863HK | 31 | 8 | | | | | 39 |
| 3863HL | 17 | 2 | | | | | 19 |
| 3863HM | 8 | 3 | | 1 | | | 12 |
| 3863HN | 13 | 2 | | 1 | | | 16 |
| 3863HP | 42 | 18 | | 3 | | | 63 |
| 3863HR | 28 | 1 | 2 | 2 | | | 33 |
| 3863HS | 5 | 1 | | | | | 6 |
| 3863HT | 102 | 13 | 1 | 7 | 2 | | 125 |
| 3863HV | 2 | 1 | | 1 | 1 | | 5 |
| Totaal | 790 | 166 | 10 | 50 | 12 | 2 | 1030 |
| | 76,7% | 16,1% | 1,0% | 4,9% | 1,2% | 0,2% | 100,0% |

AUTO'S PER ADRES

| Postcode (6) | Aantal | Auto's |
|---------------|------------|------------|
| | adressen | per adres |
| 3863GA | 38 | 1,8 |
| 3863GB | 6 | 1,8 |
| 3863GC | 13 | 1,6 |
| 3863GD | 47 | 1,2 |
| 3863GE | 16 | 1,8 |
| 3863GG | 13 | 1,5 |
| 3863GH | 79 | 1,4 |
| 3863GK | 22 | 1,5 |
| 3863GL | 64 | 1,1 |
| 3863GN | 54 | 1,3 |
| 3863GP | 27 | 1,2 |
| 3863GR | 13 | 1,6 |
| 3863GS | 13 | 1,8 |
| 3863GT | 30 | 1,5 |
| 3863HA | 25 | 0,9 |
| 3863HB | 15 | 1,1 |
| 3863HC | 13 | 1,5 |
| 3863HD | 12 | 1,6 |
| 3863HE | 4 | 1,3 |
| 3863HJ | 11 | 1,5 |
| 3863HK | 22 | 1,8 |
| 3863HL | 18 | 1,1 |
| 3863HM | 10 | 1,2 |
| 3863HN | 14 | 1,1 |
| 3863HP | 47 | 1,3 |
| 3863HR | 24 | 1,4 |
| 3863HS | 9 | 0,7 |
| 3863HT | 129 | 1,0 |
| 3863HV | 7 | 0,7 |
| Totaal | 795 | 1,3 |

POSTCODEGEBIEDEN



PARKEERONDERZOEK

AUTOBEZIT GEMEENTE NIJKERK

Gebied 3A - Dokter van de Kolkstraat, Nijkerkerveen

Onderzoeksgebied

6 Wijken Nijkerk

Analyse

Bron: RDW 6 juli 2022

Methodiek: Dataverrijking

In opdracht van: Gemeente Nijkerk

Uitgevoerd door: Meetel

Gebieden

1. Doornsteeg Fase 1, Nijkerk

2. De Terrassen, Nijkerk

3A. Dokter van de Kolkstraat, Nijkerkerveen

3B. Buntwal, Nijkerkerveen

4. Schalenhoek, Hoevelaken

5. Middelaar, Hoevelaken

Voertuigclassificatie

Pers = Personenauto's

Licht = Lichte bedrijfsvoertuigen (<3500 kg)

Zwaar = Zware bedrijfsvoertuigen (>3500 kg)

Toelichting

In de tabellen is per postcode gelegen in het onderzoeksgebied het aantal bij RDW geregistreerde motorvoertuigen gepresenteerd. Bij dit autobezit is onderscheid gemaakt naar voertuigcategorie en brandstoftype.

Auto's per adres = Autobezit / aantal adressen

obv BAG (Basisregistratie Adressen en Gebouwen)

AUTOBEZIT PER CATEGORIE

| Postcode (6) | Voertuigcategorie | | | Totaal |
|---------------|-------------------|-----------|----------|------------|
| | Pers | Licht | Zwaar | |
| 3864DZ | 24 | 2 | 1 | 27 |
| 3864HA | 46 | 2 | | 48 |
| 3864HB | 58 | | | 58 |
| 3864HC | 26 | 2 | | 28 |
| 3864HD | 17 | 1 | | 18 |
| 3864HH | 15 | | | 15 |
| 3864HJ | 16 | 1 | | 17 |
| 3864HK | 9 | 3 | 1 | 13 |
| 3864HL | 8 | 1 | | 9 |
| Totaal | 219 | 12 | 2 | 233 |
| | 94,0% | 5,2% | 0,9% | 100,0% |

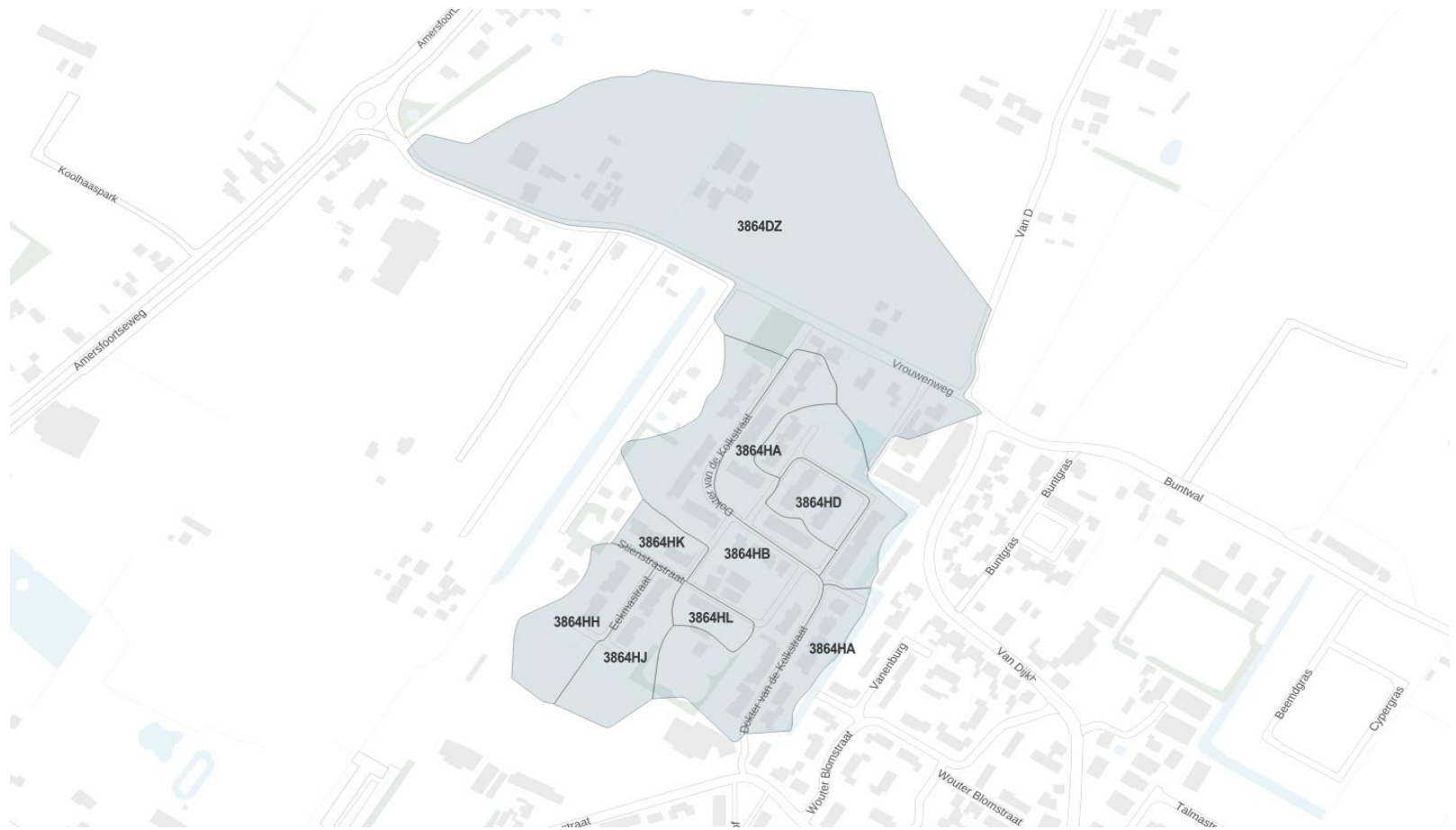
AUTOBEZIT PER BRANDSTOFTYPE

| Postcode (6) | Brandstof | | | | | | Totaal |
|---------------|------------|-----------|----------|-----------|---------------|----------|------------|
| | Benzine | Diesel | LPG | Hybride | Elektriciteit | Overig | |
| 3864DZ | 19 | 7 | | 1 | | | 27 |
| 3864HA | 34 | 6 | 1 | 4 | 3 | | 48 |
| 3864HB | 46 | 6 | | 2 | 4 | | 58 |
| 3864HC | 20 | 6 | | 2 | | | 28 |
| 3864HD | 14 | 2 | | 1 | 1 | | 18 |
| 3864HH | 14 | | | | 1 | | 15 |
| 3864HJ | 13 | 1 | | 1 | 2 | | 17 |
| 3864HK | 8 | 4 | | 1 | | | 13 |
| 3864HL | 7 | 2 | | | | | 9 |
| Totaal | 175 | 34 | 1 | 12 | 11 | 0 | 233 |
| | 75,1% | 14,6% | 0,4% | 5,2% | 4,7% | 0,0% | 100,0% |

AUTO'S PER ADRES

| Postcode (6) | Auto's | |
|---------------|-----------------|------------|
| | Aantal adressen | per adres |
| 3864DZ | 14 | 1,9 |
| 3864HA | 41 | 1,2 |
| 3864HB | 45 | 1,3 |
| 3864HC | 19 | 1,5 |
| 3864HD | 12 | 1,5 |
| 3864HH | 10 | 1,5 |
| 3864HJ | 11 | 1,5 |
| 3864HK | 9 | 1,4 |
| 3864HL | 8 | 1,1 |
| Totaal | 169 | 1,4 |

POSTCODEGEBIEDEN



PARKEERONDERZOEK

AUTOBEZIT GEMEENTE NIJKERK

Gebied 3B - Buntwal, Nijkerkerveen

Onderzoeksgebied

6 Wijken Nijkerk

Analyse

Bron: RDW 6 juli 2022

Methodiek: Dataverrijking

In opdracht van: Gemeente Nijkerk

Uitgevoerd door: Meetel

Gebieden

1. Doornsteeg Fase 1, Nijkerk
2. De Terrassen, Nijkerk
- 3A. Dokter van de Kolkstraat, Nijkerkerveen
- 3B. Buntwal, Nijkerkerveen
4. Schalenhoek, Hoevelaken
5. Middelaar, Hoevelaken

Voertuigclassificatie

Pers = Personenauto's

Licht = Lichte bedrijfsvoertuigen (<3500 kg)

Zwaar = Zware bedrijfsvoertuigen (>3500 kg)

Toelichting

In de tabellen is per postcode gelegen in het onderzoeksgebied het aantal bij RDW geregistreerde motorvoertuigen gepresenteerd. Bij dit autobezit is onderscheid gemaakt naar voertuigcategorie en brandstoftype.

Auto's per adres = Autobezit / aantal adressen

obv BAG (Basisregistratie Adressen en Gebouwen)

AUTOBEZIT PER CATEGORIE

| Postcode (6) | Voertuigcategorie | | | Totaal |
|---------------|-------------------|-----------|----------|------------|
| | Pers | Licht | Zwaar | |
| 3864JA | 53 | 3 | | 56 |
| 3864JB | 24 | 5 | | 29 |
| 3864MX | 47 | 8 | | 55 |
| Totaal | 124 | 16 | 0 | 140 |
| | 88,6% | 11,4% | 0,0% | 100,0% |

AUTOBEZIT PER BRANDSTOFTYPE

| Postcode (6) | Brandstof | | | | | | Totaal |
|---------------|------------|-----------|----------|----------|---------------|----------|------------|
| | Benzine | Diesel | LPG | Hybride | Elektriciteit | Overig | |
| 3864JA | 40 | 9 | | 4 | 3 | | 56 |
| 3864JB | 21 | 7 | | 1 | | | 29 |
| 3864MX | 40 | 12 | 1 | 2 | | | 55 |
| Totaal | 101 | 28 | 1 | 7 | 3 | 0 | 140 |
| | 72,1% | 20,0% | 0,7% | 5,0% | 2,1% | 0,0% | 100,0% |

AUTO'S PER ADRES

| Postcode (6) | Aantal | Auto's |
|---------------|-----------|------------|
| | adressen | per adres |
| 3864JA | 38 | 1,5 |
| 3864JB | 24 | 1,2 |
| 3864MX | 25 | 2,2 |
| Totaal | 87 | 1,6 |

POSTCODEGEBIEDEN



PARKEERONDERZOEK

AUTOBEZIT GEMEENTE NIJKERK

Gebied 4 - Schalenhoek, Hoevelaken

Onderzoeksgebied

6 Wijken Nijkerk

Analyse

Bron: RDW 6 juli 2022

Methodiek: Dataverrijking

In opdracht van: Gemeente Nijkerk

Uitgevoerd door: Meetel

Gebieden

1. Doornsteeg Fase 1, Nijkerk
2. De Terrassen, Nijkerk
- 3A. Dokter van de Kolkstraat, Nijkerkerveen
- 3B. Buntwal, Nijkerkerveen
4. Schalenhoek, Hoevelaken
5. Middelaar, Hoevelaken

Voertuigclassificatie

Pers = Personenauto's

Licht = Lichte bedrijfsvoertuigen (<3500 kg)

Zwaar = Zware bedrijfsvoertuigen (>3500 kg)

Toelichting

In de tabellen is per postcode gelegen in het onderzoeksgebied het aantal bij RDW geregistreerde motorvoertuigen gepresenteerd. Bij dit autobezit is onderscheid gemaakt naar voertuigcategorie en brandstoftype.

Auto's per adres = Autobezit / aantal adressen

obv BAG (Basisregistratie Adressen en Gebouwen)

AUTOBEZIT PER CATEGORIE

| Postcode (6) | Voertuigcategorie | | | Totaal |
|---------------|-------------------|----------|----------|-----------|
| | Pers | Licht | Zwaar | |
| 3871MX | 51 | 1 | | 52 |
| 3871MZ | 38 | | | 38 |
| Totaal | 89 | 1 | 0 | 90 |
| | 98,9% | 1,1% | 0,0% | 100,0% |

AUTOBEZIT PER BRANDSTOFTYPE

| Postcode (6) | Brandstof | | | | | | Totaal |
|---------------|-----------|----------|----------|----------|---------------|----------|-----------|
| | Benzine | Diesel | LPG | Hybride | Elektriciteit | Overig | |
| 3871MX | 47 | 1 | | 2 | 2 | | 52 |
| 3871MZ | 32 | 4 | | 1 | 1 | | 38 |
| Totaal | 79 | 5 | 0 | 3 | 3 | 0 | 90 |
| | 87,8% | 5,6% | 0,0% | 3,3% | 3,3% | 0,0% | 100,0% |

AUTO'S PER ADRES

| Postcode (6) | Aantal | Auto's |
|---------------|-----------|------------|
| | adressen | per adres |
| 3871MX | 39 | 1,3 |
| 3871MZ | 32 | 1,2 |
| Totaal | 71 | 1,3 |

POSTCODEGEBIEDEN



PARKEERONDERZOEK

AUTOBEZIT GEMEENTE NIJKERK

Gebied 5 - Middelaar, Hoevelaken

Onderzoeksgebied

6 Wijken Nijkerk

Analyse

Bron: RDW 6 juli 2022

Methodiek: Dataverrijking

In opdracht van: Gemeente Nijkerk

Uitgevoerd door: Meetel

Gebieden

1. Doornsteeg Fase 1, Nijkerk

2. De Terrassen, Nijkerk

3A. Dokter van de Kolkstraat, Nijkerkerveen

3B. Buntwal, Nijkerkerveen

4. Schalenhoek, Hoevelaken

5. Middelaar, Hoevelaken

Voertuigclassificatie

Pers = Personenauto's

Licht = Lichte bedrijfsvoertuigen (<3500 kg)

Zwaar = Zware bedrijfsvoertuigen (>3500 kg)

Toelichting

In de tabellen is per postcode gelegen in het onderzoeksgebied het aantal bij RDW geregistreerde motorvoertuigen gepresenteerd. Bij dit autobezit is onderscheid gemaakt naar voertuigcategorie en brandstoftype.

Auto's per adres = Autobezit / aantal adressen

obv BAG (Basisregistratie Adressen en Gebouwen)

AUTOBEZIT PER CATEGORIE

| Postcode (6) | Voertuigcategorie | | | Totaal |
|---------------|-------------------|-----------|----------|------------|
| | Pers | Licht | Zwaar | |
| 3871KZ | 2 | | | 2 |
| 3871WB | 8 | | | 8 |
| 3871WC | 6 | | | 6 |
| 3871WD | 22 | 1 | | 23 |
| 3871WE | 12 | 4 | | 16 |
| 3871WG | 36 | | | 36 |
| 3871WH | 12 | | | 12 |
| 3871WJ | 18 | 2 | | 20 |
| 3871WK | 12 | | | 12 |
| 3871XA | 43 | | | 43 |
| 3871XB | 51 | 2 | | 53 |
| 3871XC | 12 | | | 12 |
| 3871XD | 27 | 2 | | 29 |
| 3871XE | 14 | 1 | | 15 |
| 3871XG | 20 | 2 | | 22 |
| 3871XH | 10 | 1 | | 11 |
| 3871XJ | 38 | 3 | | 41 |
| 3871XK | 15 | 1 | | 16 |
| 3871XL | 20 | | | 20 |
| 3871XM | 6 | | 1 | 7 |
| 3871XN | 40 | | | 40 |
| 3871XP | 7 | | | 7 |
| Totaal | 431 | 19 | 1 | 451 |
| | 95,6% | 4,2% | 0,2% | 100,0% |

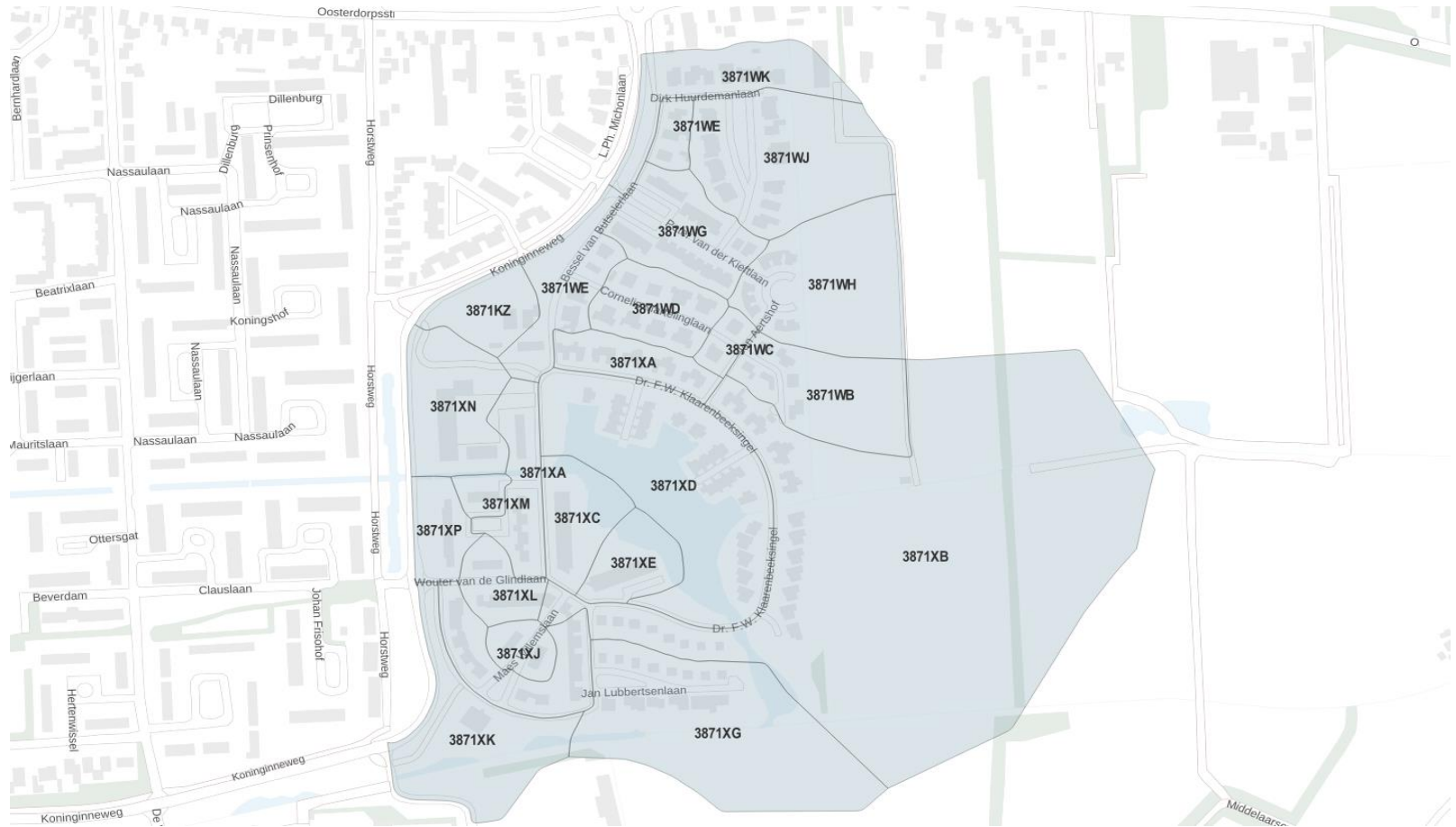
AUTOBEZIT PER BRANDSTOFTYPE

| Postcode (6) | Brandstof | | | | | | Totaal |
|---------------|------------|-----------|----------|-----------|---------------|----------|------------|
| | Benzine | Diesel | LPG | Hybride | Elektriciteit | Overig | |
| 3871KZ | 1 | 1 | | | | | 2 |
| 3871WB | 5 | | | 3 | | | 8 |
| 3871WC | 3 | 3 | | | | | 6 |
| 3871WD | 15 | 5 | 1 | 1 | 1 | | 23 |
| 3871WE | 8 | 5 | | 2 | 1 | | 16 |
| 3871WG | 27 | 4 | | 4 | 1 | | 36 |
| 3871WH | 9 | | | 2 | 1 | | 12 |
| 3871WJ | 12 | 3 | | 4 | 1 | | 20 |
| 3871WK | 10 | 1 | | 1 | | | 12 |
| 3871XA | 38 | 3 | 1 | | 1 | | 43 |
| 3871XB | 40 | 5 | 2 | 5 | 1 | | 53 |
| 3871XC | 12 | | | | | | 12 |
| 3871XD | 25 | 3 | | | 1 | | 29 |
| 3871XE | 12 | 1 | 1 | 1 | | | 15 |
| 3871XG | 15 | 4 | | 3 | | | 22 |
| 3871XH | 9 | 2 | | | | | 11 |
| 3871XJ | 34 | 5 | | 1 | 1 | | 41 |
| 3871XK | 11 | 4 | | 1 | | | 16 |
| 3871XL | 19 | | | 1 | | | 20 |
| 3871XM | 7 | | | | | | 7 |
| 3871XN | 38 | | | 2 | | | 40 |
| 3871XP | 5 | 1 | | 1 | | | 7 |
| Totaal | 355 | 50 | 5 | 32 | 9 | 0 | 451 |
| | 78,7% | 11,1% | 1,1% | 7,1% | 2,0% | 0,0% | 100,0% |

AUTO'S PER ADRES

| Postcode (6) | Aantal | Auto's |
|---------------|------------|------------|
| | adressen | per adres |
| 3871KZ | 1 | 2,0 |
| 3871WB | 6 | 1,3 |
| 3871WC | 4 | 1,5 |
| 3871WD | 16 | 1,4 |
| 3871WE | 10 | 1,6 |
| 3871WG | 28 | 1,3 |
| 3871WH | 8 | 1,5 |
| 3871WJ | 15 | 1,3 |
| 3871WK | 7 | 1,7 |
| 3871XA | 26 | 1,7 |
| 3871XB | 25 | 2,1 |
| 3871XC | 20 | 0,6 |
| 3871XD | 25 | 1,2 |
| 3871XE | 16 | 0,9 |
| 3871XG | 14 | 1,6 |
| 3871XH | 8 | 1,4 |
| 3871XJ | 24 | 1,7 |
| 3871XK | 14 | 1,1 |
| 3871XL | 12 | 1,7 |
| 3871XM | 5 | 1,4 |
| 3871XN | 40 | 1,0 |
| 3871XP | 10 | 0,7 |
| Totaal | 334 | 1,4 |

POSTCODEGEBIEDEN



PARKEERONDERZOEK

AUTOBEZIT GEMEENTE NIJKERK

Gemeente Nijkerk

Onderzoeksgebied

6 Wijken Nijkerk

Analyse

Bron: RDW 6 juli 2022

Methodiek: Dataverrijking

In opdracht van: Gemeente Nijkerk

Uitgevoerd door: Meetel

Gebieden

1. Doornsteeg Fase 1, Nijkerk
2. De Terrassen, Nijkerk
- 3A. Dokter van de Kolkstraat, Nijkerkerveen
- 3B. Buntwal, Nijkerkerveen
4. Schalenhoek, Hoevelaken
5. Middelaar, Hoevelaken

Voertuigclassificatie

Pers = Personenauto's

Licht = Lichte bedrijfsvoertuigen (<3500 kg)

Zwaar = Zware bedrijfsvoertuigen (>3500 kg)

Toelichting

In de tabellen is per postcode gelegen in het onderzoeksgebied het aantal bij RDW geregistreerde motorvoertuigen gepresenteerd. Bij dit autobezit is onderscheid gemaakt naar voertuigcategorie en brandstoftype.

AUTOBEZIT PER CATEGORIE

| Postcode (4) | Voertuigcategorie | | | Totaal |
|---------------|-------------------|-------------|------------|--------------|
| | Pers | Licht | Zwaar | |
| 3861 | 5482 | 1194 | 343 | 7019 |
| 3862 | 6388 | 798 | 83 | 7269 |
| 3863 | 3806 | 218 | 45 | 4069 |
| 3864 | 2303 | 499 | 149 | 2951 |
| 3871 | 5146 | 540 | 97 | 5783 |
| Totaal | 23125 | 3249 | 717 | 27091 |
| | 85,4% | 12,0% | 2,6% | 100,0% |

AUTOBEZIT PER BRANDSTOFTYPE

| Postcode (4) | Brandstof | | | | | | Totaal |
|---------------|--------------|-------------|------------|-------------|---------------|-----------|--------------|
| | Benzine | Diesel | LPG | Hybride | Elektriciteit | Overig | |
| 3861 | 4333 | 2183 | 66 | 276 | 141 | 20 | 7019 |
| 3862 | 5294 | 1430 | 105 | 340 | 91 | 9 | 7269 |
| 3863 | 3157 | 602 | 31 | 212 | 62 | 5 | 4069 |
| 3864 | 1904 | 848 | 45 | 98 | 55 | 1 | 2951 |
| 3871 | 4252 | 1075 | 64 | 279 | 107 | 6 | 5783 |
| Totaal | 18940 | 6138 | 311 | 1205 | 456 | 41 | 27091 |
| | 69,9% | 22,7% | 1,1% | 4,4% | 1,7% | 0,2% | 100,0% |