Provincie Noord-Holland

Bereikbaarheid Waterland

N235/N247 Doorstromingsmaatregelen en Groot Onderhoud

antea group

Akoestisch onderzoek

Doorstromingsmaatregelen N247 van km 34,9 tot km 43,35

Reconstructie wegverkeerslawaai

projectnummer 0402663.35
revisie V2.0 D
6 september 2018

Understanding today.
Improving tomorrow.

Akoestisch onderzoek

Doorstromingsmaatregelen N247 van km 34,9 tot km 43,35

Reconstructie wegverkeerslawaai

projectnummer 0402663.35

revisie V2.0 D
6 september 2018

Auteurs
N. van der Sanden

Opdrachtgever
Provincie Noord-Holland
Postbus 3007
2001 DA Haarlem

datum vrijgave	beschrijving revisie V2.0 D	goedkeuring	vrijgave
10-9-2018		ing. R.H. van Trigt	ir. J.J.J. Hulsen

Inhoudsopgave

		Blz.
1	**Inleiding**	**2**
2	**Juridisch kader**	**5**
2.1	Algemeen	5
2.1.1	Aftrek ex artikel 110g Wet geluidhinder	7
2.1.2	Cumulatie	7
2.2	Wijzigingen plansituatie	8
2.2.1	Uitstraling	8
2.2.2	Hogere waarde	9
3	**Onderzoeksopzet en uitgangspunten**	**10**
3.1	Onderzoeksgebied	10
3.2	Rekenmethode	12
3.3	Uitgangspunten	12
4	**Resultaten**	**15**
4.1	Resultaten en toetsing	15
4.1.1	Resultaten N247-Noord	15
4.1.2	Resultaten N247-Zuid	16
4.1.3	Resultaten Bernhardlaan	16
4.1.4	Resultaten Hoogedijk	17
4.1.5	Resultaten Overleek	17
4.2	Uitstraling	18
4.3	Geluideffect barrier langs Busbaan	19
5	**Conclusie en advies**	**20**

Bijlagen

1. Invoergegevens rekenmodel
2. Rekenresultaten
3. Reconstructietoetsen

Figuren

1. Overzicht toetspunten
2. Overzicht wegen

1 Inleiding

In opdracht van de provincie Noord-Holland is een akoestisch onderzoek uitgevoerd in het kader van de reconstructie van de N247. De provincie Noord-Holland is voornemens doorstromingsmaatregelen te nemen voor de N247 (km 34,9 t/m km 43,35). Hiertoe worden in hoofdzaak de volgende wijzingen aan de weg uitgevoerd:

- N247
  Tussen de noordelijke komgrens Broek in Waterland (km 34,9) tot aan Volendam wordt de wegindeling aangepast van de N247 (km 43,35). Ten behoeve van deze aanpassing wordt tussen Broek in Waterland en de Bernhardlaan te Monnickendam extra bermverharding aangelegd aan de westzijde van de rijbaan. Zowel de N247 als de Jaagweg (Monnickenmeer tot Dijksgat) verschuift hierdoor verder naar het westen. Ten noorden van Monnickendam wordt een fysieke wegafscheiding aangelegd tussen de rijbaan en de busbaan.
- Kruispunt Bernhardlaan-N247
  Het verkeer vanuit de Bernhardlaan dat naar Overleek rijdt steekt in de huidige situatie rechtstreeks de weg over. In de toekomstige situatie vervalt de ontsluiting bij het kruispunt. Het verkeer zal nu bij de stoplichten rechts afslaan de N247 op en vervolgens voorsorteren naar links om de Overleek op te rijden. Het verkeersbeeld op de Bernhardlaan naar de N247 zal voor het overige verkeer niet wijzigen.
- Kruispunt Hoogedijk-N247
  Op het kruispunt van de N247 met de Hoogedijk wordt de wegindeling aangepast. Aan beide kanten op N247 worden de opstelstroken uitgebreid. Tevens komt op de Hoogedijk een extra opstelstrook. Hierdoor wordt de weg breder ter hoogte van het kruispunt.

Het doel van het akoestisch onderzoek is het bepalen van de geluidbelasting op de woningen voor zowel de huidige als de toekomstige situatie. De berekeningsresultaten zijn getoetst aan de volgens de Wet geluidhinder (Wgh) geldende grenswaarden. Wanneer de in de Wgh gestelde grenswaarden worden overschreden, is beoordeeld of er maatregelen ter beperking van het geluid mogelijk zijn en/of er een hogere grenswaarde moet worden vastgesteld door het bevoegd gezag.

In afbeelding 1.1 en 1.2 zijn de beoogde wijzigingen weergegeven.

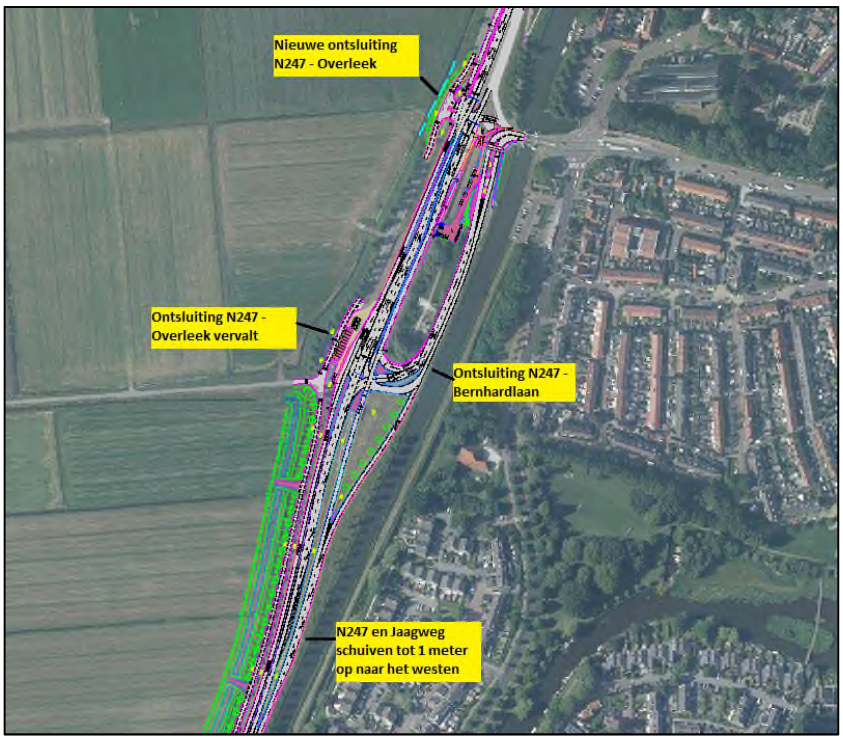

Afbeelding 1.1 Wijzigingen t.h.v. kruising Bernhardlaan

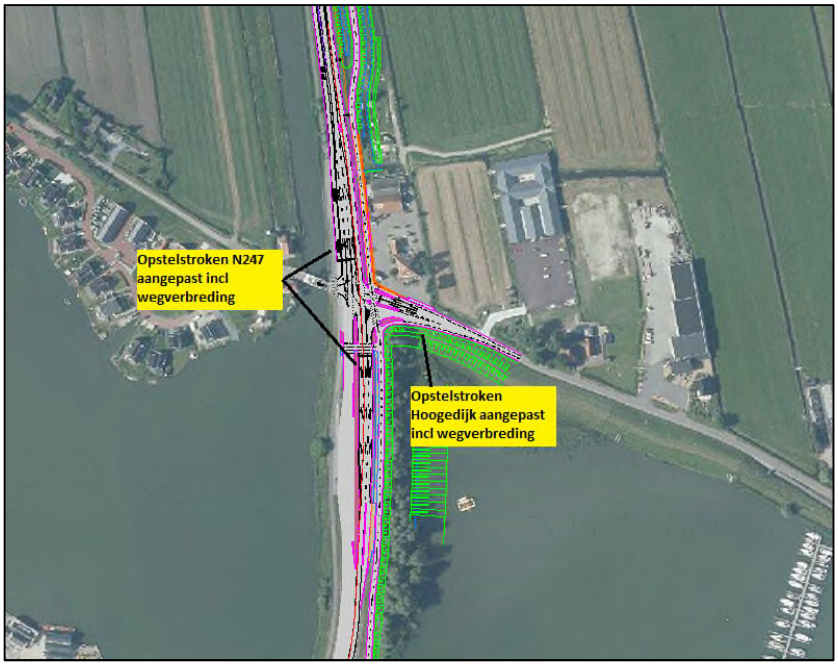

Afbeelding 1.2 Wijzigingen t.h.v. kruising Hoogedijk

Het akoestisch rapport van 13 maart 2018, revisie V1.0 D, is aangepast wegens het actualiseren van de verkeersintensiteiten op de N247 door de Provincie Noord-Holland. Daarnaast is het reconstructiegebied richting het noorden uitgebreid tot aan Volendam.

In het voorliggende rapport zijn de werkwijze en de resultaten van dit akoestisch onderzoek weergegeven.

In hoofdstuk 2 is het juridisch kader en de procedure beschreven. De onderzoeksopzet en de uitgangspunten voor de berekeningen, waaronder de verkeersgegevens zijn weergegeven in hoofdstuk 3. De resultaten van de geluidberekeningen en toetsing zijn opgenomen in hoofdstuk 4. De rapportage wordt afgesloten met een conclusie en advies in hoofdstuk 5.

2 Juridisch kader

2.1 Algemeen

De Wet geluidhinder (Wgh) is alleen van toepassing binnen de wettelijke vastgestelde zone van de weg. De breedte van de geluidzone langs wegen is geregeld in artikel 74 Wgh en is gerelateerd aan het aantal rijstroken van de weg en het type weg (stedelijk of buitenstedelijk). De afstanden worden aan weerszijden van de weg gemeten vanaf de buitenste begrenzing van de buitenste rijstrook. De ruimte boven en onder de weg behoort eveneens tot de zone van de weg. De betreffende zonebreedtes zijn in tabel 2.1 weergegeven.

Tabel 2.1 Zonebreedtes wegverkeer

Aantal rijstroken	Zonebreedte [m]	
	Stedelijk gebied	Buitenstedelijk gebied
5 of meer	-	600
3 of meer	350	-
3 of 4	-	400
1 of 2	200	250

Het stedelijk gebied wordt in de Wgh gedefinieerd als ‘het gebied binnen de bebouwde kom doch voor de toepassing van de hoofdstukken VI en VII met uitzondering van het gebied binnen de bebouwde kom, voor zover liggend binnen de zone van een autoweg of autosnelweg’. Dit laatste gebied valt onder het buitenstedelijk gebied.

In artikel 75 Wgh is geregeld dat het breedste zonedeel van een weg, bij een overgang tussen weggedeelten met verschillende zonebreedte, over een afstand van een derde van de breedte nog langs de wegas doorloopt. Aan de uiteinden van een weg loopt de zone door over een afstand gelijk aan de breedte van de zone ter hoogte van het einde van de weg.

Binnen de zone van een weg dient een akoestisch onderzoek plaats te vinden naar de geluidbelasting op de binnen de zone gelegen woningen en andere geluidgevoelige bestemmingen. Bij het berekenen van de geluidbelasting wordt de L_{den}-waarde in dB bepaald.

De L_{den}-waarde is het energetisch en naar de tijdsduur van de beoordelingsperiode gemiddelde van de volgende drie waarden:

- het geluidniveau in de dagperiode (tussen 7.00 en 19.00 uur);
- het geluidniveau in de avondperiode (tussen 19.00 en 23.00 uur) + 5 dB;
- het geluidniveau in de nachtperiode (tussen 23.00 en 07.00 uur) + 10 dB.

De berekende geluidbelasting dient getoetst te worden aan de grenswaarden van de Wet geluidhinder. Indien de (voorkeurs)grenswaarde wordt overschreden, dient beoordeeld te worden of maatregelen ter beperking van het geluid mogelijk zijn. Als maatregelen niet mogelijk

en/of doelmatig zijn, dient een hogere grenswaarde te worden vastgesteld door het bevoegd gezag.

Voor alle woningen en andere (geluidgevoelige) bestemmingen waarvoor het college van burgemeester en wethouders een hogere waarde vaststelt, dient met behulp van een gevelgeluidweringsonderzoek te worden onderzocht of deze (geluidgevoelige) bestemmingen aan de wettelijke geluidgrenswaarde voor het binnenniveau kunnen voldoen. De wettelijke grondslag hiervoor is terug te vinden in artikel 3.2 van het Bouwbesluit.

Geluidnormen bij wijziging van een weg

Bij reconstructie is de normering afhankelijk van de situatie voor het wijzigen. De ten hoogste toelaatbare geluidbelastingen bij wijzigingen op of aan een weg zijn vermeld in de artikelen 100, 100a en 100b. In de tabel 2.2 zijn deze waarden weergegeven.

Tabel 2.2 Grenswaarden voor woningen bij reconstructie

Situatie	Grenswaarde [dB]
Heersende waarde <48 dB	48
Eerdere hogere waarde vastgesteld	Laagste van: • Heersende waarde (met drempelwaarde 48 dB) • Hogere (vastgestelde) waarde
Nog te saneren saneringssituatie	48
Overige gevallen	Heersende waarde (met drempelwaarde 48 dB)
Maximale ontheffing	Grenswaarde +5 (met plafondwaarde 68 dB)

Er is overigens pas sprake van een reconstructie[1] in de zin van de Wet geluidhinder bij een wijziging op of aan een aanwezige weg waarbij de toename van de geluidbelasting 2 dB (afgerond 1,5 dB) of meer bedraagt.

Ingevolge artikel 99 lid 2 dienen bij wijzigingen op of aan een weg ook andere wegen te worden onderzocht waar naar verwachting een toename van 2 dB of meer zal optreden als gevolg van de wijzigingen op of aan de eerdergenoemde weg. Het betreft hier de zogenaamde 'uitstraling van de reconstructie'. Toetsing aan de normering van de Wet geluidhinder hoeft voor deze wegen niet plaats te vinden als er bij deze wegen geen fysieke wijzigingen plaatsvinden.

[1] *De reconstructie van een weg omvat iedere fysieke verandering op of aan een aanwezige weg: bijvoorbeeld het verbreden van de weg, het intrekken van een snelheidsverbod en/of het plaatsen van verkeerslichten. Indien de wijziging op of aan een weg slechts bestaat uit een snelheidsverlaging of de vervanging van een wegdeklaag door een wegdeklaag met dezelfde of een grotere geluidreducerende werking, is er geen sprake van een reconstructie in de zin van de Wet geluidhinder.*

2.1.1 Aftrek ex artikel 110g Wet geluidhinder

De hoogte van de aftrek is geregeld in artikel 3.4 van het "Reken- en meetvoorschrift geluid 2012". Op basis van dit voorschrift mag voor wegen waarvoor de representatief te achten snelheid van lichte motorvoertuigen 70 km/uur of meer bedraagt, de volgende aftrek worden toegepast:

- 3 dB aftrek bij een berekende geluidbelasting van 56 dB
- 4 dB aftrek bij een berekende geluidbelasting van 57 dB
- 2 dB aftrek bij alle andere berekende geluidbelastingen

Voor de overige wegen bedraagt de aftrek 5 dB. Alvorens de aftrek toe te passen dient eerst afgerond te worden op hele dB's, waarbij halve eenheden worden afgerond naar het dichtstbijzijnde even getal.

Bovenstaande is niet van toepassing bij de vaststelling van een verschil tussen twee geluidbelastingen, zoals bij reconstructie. Wanneer het verschil tussen twee geluidbelastingen wordt berekend waarbij één van de twee een vastgestelde waarde betreft die is berekend met toepassing van de extra correctie (aftrek van 3 of 4 dB), dan wordt diezelfde verhoogde aftrek toegepast op het andere lid van de aftrekking. In alle overige gevallen wordt uitgegaan van de oude aftrek van 2 of 5 dB.

2.1.2 Cumulatie

Indien een geluidgevoelige bestemming waarvoor een hogere grenswaarde wordt vastgesteld in de zone van meerdere geluidbronnen (wegverkeer, railverkeer en/of industrie) ligt, dient inzichtelijk gemaakt te worden hoe hoog de gecumuleerde geluidbelasting is. De gecumuleerde geluidbelasting wordt berekend met de rekenmethode die in het “Reken- en meetvoorschrift geluid 2012” is vastgelegd, rekening houdend met de dosiseffect relaties van de verschillende bronsoorten. Het bevoegd gezag moet dan een oordeel vellen over de hoogte van deze geluidbelasting. Een wettelijke toets aan een grenswaarde voor deze gecumuleerde geluidbelasting is niet aan de orde.

2.2 Wijzigingen plansituatie

Er zijn geluidgevoelige bestemmingen gelegen binnen de geluidzone van het te wijzigen deel van de weg N247. Naast de wijzing aan de hoofdweg wordt in de toekomstige situatie tevens de kruisingen aangepast met de Bernhardlaan, Hoogedijk en Overleek.

In tabel 2.3 zijn de eigenschappen van deze wegen en de van toepassing zijnde zonebreedte en aftrek ex artikel 110g Wgh opgenomen.

Tabel 2.3 Eigenschappen wegen

Weg	Maximum snelheid [km/uur]	Aantal rijstroken	Gebied	Zonebreedte [m]	Aftrek ex art. 110g [dB]
N247 (voor de komgrens Broek in Waterland)	50	2	Stedelijk	250	5
N247	80	3	Buitenstedelijk	400	2 – 3 – 4[1]
Bernhardlaan	80	2	Buitenstedelijk	250	2 – 3 – 4[1]
Bernhardlaan (na de komgrens Monnickendam)	50	2	Stedelijk	200	5
Hoogedijk	60 [2]	2	Buitenstedelijk	250	2 – 3 – 4[1]
Overleek	60	2	Buitenstedelijk	250	5

[1] Indien de geluidbelasting van deze wegen exclusief aftrek 56 dB, danwel 57 dB bedraagt, wordt op grond van artikel 110g Wgh een aftrek van 3 dB respectievelijk 4 dB toegepast.

[2] De Hoogedijk heeft vanaf de N247 gezien op het eerste gedeelte een officiële maximum snelheid van 80 km/uur. Daarna wordt het al snel 60 km/uur. Aangezien dit optrekkend en afremmend verkeer betreft voor het stoplicht, is deze weg geheel gemodelleerd met een representatieve snelheid van 60 km/uur. Wel wordt de aftrek ex art. 110g Wgh gehanteerd als zijnde een weg met een wettelijke snelheid van 80 km/uur.

2.2.1 Uitstraling

Het resterende deel van de genoemde wegen wordt beschouwd bij het beoordelen van het 'uitstralingseffect van de reconstructie'. Voor de N247 betreft dit aan de zuidzijde vóór de komgrens bij Broek in Waterland (km 34,9). Aan de noordzijde van de N247 betreft dit ná het kruispunt N247-Hoogedijk, richting Edam (km 39,7). Voor de Bernhardlaan wordt de uitstraling beschouwd ten oosten van de brug (na de komgrens Monnickendam) en voor de Overleek ten noorden van het einde werk richting de kern Overleek. Voor de Hoogedijk betreft dit rond Katwoude, richting Volendam.

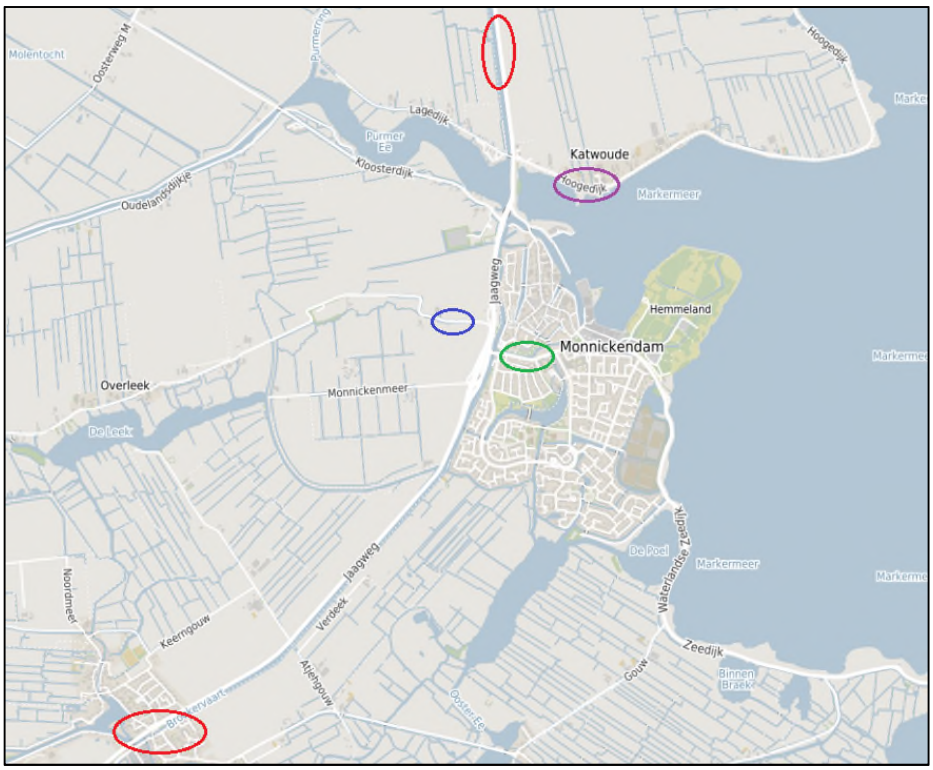

Afbeelding 2.1: Uitstralingseffect van de N247 (rood), Bernhardlaan (groen), Overleek (blauw) en Hoogedijk (paars)

2.2.2 Hogere waarde

Er zijn voor de woningen die binnen het plangebied zijn gelegen, geen hogere waarde afgegeven. Om deze reden wordt de heersende geluidbelasting (met een drempelwaarde van 48 dB) als grenswaarde gehanteerd.

3 Onderzoeksopzet en uitgangspunten

3.1 Onderzoeksgebied

De wijzigingen langs het traject van de N247 tussen hmp 34,9 tot hmp 43,35 is hier onder puntsgewijs beschreven. Het onderzoeksgebied behelst slechts het gebied waar daadwerkelijk een fysieke wijziging wordt uitgevoerd. Wegdelen waar fysiek geen wijzigingen plaatsvinden vallen buiten het onderzoeksgebied. Het onderzoeksgebied bestaat in onderhavig onderzoek uit drie reconstructiegebieden (N247, kruising Bernhardlaan/Overleek, kruising Hoogedijk). Een overzicht van de onderzoeksgebieden is weergegeven in afbeelding 3.1.

N247

Tussen de noordelijke komgrens Broek in Waterland (km 34,9) tot aan Volendam wordt de wegindeling aangepast van de N247 (km 43,35). Ten behoeve van deze aanpassing wordt tussen Broek in Waterland en de Bernhardlaan te Monnickendam extra bermverharding aangelegd aan de westzijde van de rijbaan. Zowel de N247 als de Jaagweg (Monnickenmeer tot Dijksgat) verschuift hierdoor verder naar het westen.

Ten noorden van Monnickendam wordt een fysieke wegafscheiding aangelegd tussen de rijbaan en de busbaan. Dit betreft een heuveltje van nog geen 20cm hoog. Dit heuveltje is niet van invloed op de geluidbelasting voor de omgeving. Daarnaast wordt de weg hier niet voor verbreedt. Om deze reden is dit deel van N247 niet verder onderzocht in dit reconstructie onderzoek. Enkel de aanpassing van het kruispunt N247-Hoogedijk.

Kruispunt N247-Bernhardlaan

Het verkeer vanuit de Bernhardlaan dat naar Overleek rijdt steekt in de huidige situatie rechtstreeks de weg over. In de toekomstige situatie vervalt de ontsluiting bij het kruispunt. Het verkeer zal nu bij de stoplichten rechts afslaan de N247 op en vervolgens voorsorteren naar links om de Overleek op te rijden. Het verkeersbeeld op de Bernhardlaan naar de N247 zal voor het overige verkeer niet wijzigen.

Kruispunt N247-Hoogedijk

Op het kruispunt van de N247 met de Hoogedijk wordt de wegindeling aangepast. Aan beide kanten op N247 worden de opstelstroken uitgebreid. Tevens komt op de Hoogedijk een extra opstelstrook. Hierdoor wordt de weg breder ter hoogte van het kruispunt.

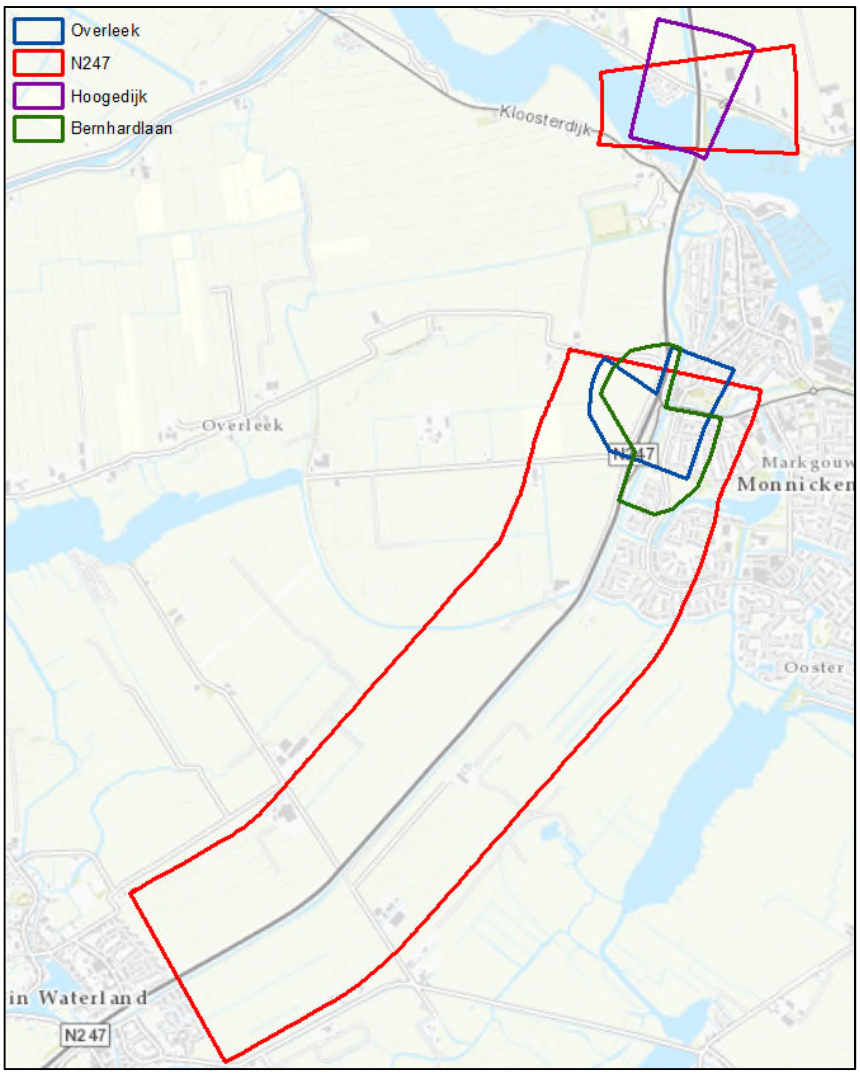

Afbeelding 3.1 Onderzoeksgebieden

De ondergronden die bij dit akoestisch onderzoek als uitgangspunt zijn gehanteerd zijn opgesteld en aangeleverd:

- XR-402633-0-0001 GBKN;
- XR-402663-S-1-0601 N247, zoals opgesteld door Antea Group.

3.2 Rekenmethode

In het kader van het onderhavige onderzoek zijn voor de effectbeschrijving van de diverse wegen akoestische berekeningen uitgevoerd. Deze berekeningen dienen ter bepaling van de geluidbelasting per woning.

Voor het bepalen van het geluidniveau vanwege het verkeer op een weg zijn twee wettelijk vastgestelde rekenmethodes voorhanden: de Standaardrekenmethode I en de Standaardrekenmethode II uit het 'Reken- en Meetvoorschrift geluid 2012' ex artikel 110d van de Wet geluidhinder, kortweg aangeduid als SRM I respectievelijk SRM II.

De SRM II is een rekenmethode waarbij rekening kan worden gehouden met afscherming van objecten, hetgeen met de SRM I niet mogelijk is. De berekeningen voor het onderzoek zijn dan ook uitgevoerd conform SRM II. De berekeningen zijn uitgevoerd met één reflectie en een sectorhoek van 2 graden.

In het onderhavige onderzoek zijn de relevante wegen en de directe omgeving ingevoerd in een grafisch computermodel dat rekent volgens de Standaardrekenmethode II uit het 'Reken- en Meetvoorschrift geluid 2012'. Daarbij is gebruik gemaakt van het programma Geomilieu V4.30.

3.3 Uitgangspunten

Voor de berekening van de geluidbelasting op de gevels van relevante woningen of andere (geluidgevoelige) bestemmingen is een berekeningsmodel opgezet waarin de wijzigingen van de wegen, de omliggende bebouwing en bodemgebieden zijn opgenomen.

De verkeersgegevens van de N247, Bernhardlaan, Hoogedijk en Overleek voor de jaren 2020 en 2031 komen voort uit recente verkeerscijfers van de provincie Noord-Holland uit 2015 inclusief de voertuigverdeling op de N247. Om de tellingen uit 2015 op het niveau van 2020 en 2031 te krijgen zijn de cijfers met 1% per jaar opgehoogd. Dit groeicijfer wordt gehanteerd in het middengebied van de provincie Noord-Holland en ook bij projecten van Bereikbaarheid Waterland.

De verkeersgegevens van de bussen zijn afkomstig van de EBS-OV en gelden voor het jaar 2018. Om tot de gegevens van 2020 en 2031 te komen zijn enkel voor de dagperiode de busintensiteiten opgehoogd met 1% per jaar. Omdat buiten de dagperiode de bussen niet tot nauwelijks vol zijn is er geen ophoging van de busintensiteiten in de avond- en nachtperiode meegenomen (een en ander conform overleg met de EBS).

Voor de berekeningen gehanteerde verkeerscijfers zijn weergegeven in tabel 3.1.

Tabel 3.1 Gehanteerde verkeersgegevens

Weg	2020			2031		
	Intensiteit [mvt/etm]	Snelheid [km/uur]	Wegdek	Intensiteit [mvt/etm]	Snelheid [km/uur]	Wegdek
Busbaan	396	80	SMA-NL-8B	428	80	SMA-NL-8B
N247 (Eilandweg – Bernhardlaan)	21.710	80	SMA-NL-8B	24.235	80	SMA-NL-8B
N247 (Bernhardlaan – N517 Zeddeweg)	18.916	80	SMA-NL-8B	21.118	80	SMA-NL-8B
Bernhardlaan	11.496	80	Referentie-wegdek	12.825	80	SMA-NL-8B
Hoogedijk	1.000	80	Referentie-wegdek	1.116	80	Referentie-wegdek
Overleek	528	60	Referentie-wegdek	589	60	SMA-NL-8B

In het berekeningsmodel is geen rekening gehouden met plaatselijke hoogteverschillen. De omgeving van het onderzoeksgebied is deels als akoestisch hard (bodemfactor 0,0) en deels als akoestisch zacht (bodemfactor 1,0) te kenmerken. In het berekeningsmodel is een standaard bodemfactor van 1,0 gehanteerd. Alle akoestisch harde bodemgebieden zijn in het model opgenomen met de bodemfactor 0,0.

De diverse gebouwen zijn in de berekeningen zowel afschermend als reflecterend meegenomen. Voor de relevante woningen zijn in het berekeningsmodel één of meer representatieve ontvanger punten opgenomen, afhankelijk van de ligging ten opzichte van de onderzochte wegen. Voor de berekeningen is uitgegaan van een waarneemhoogte van 1,50 meter (begane grond), 4,50 meter (eerste verdieping), 7,50 meter (tweede verdieping) boven lokaal maaiveld.

In de huidige situatie ligt ter hoogte van Monnickendam direct langs de busbaan een barrier. Volgens het reken- en meetvoorschrift geluid 2012 is het niet nodig een barrier van ongeveer 0,8 meter hoogte mee te nemen in de berekening. In de toekomstige situatie is deze barrier niet meer aanwezig. Gezien het feit dat de bewoners uit Monnickendam de reflectie als gevolg van deze barrier goed waarnemen, is het effect van de barrier versus het verwijderen van de barrier doorgerekend op de woningen in Monnickendam.

Binnen het onderzoeksgebied wordt ter plaatse van een drietal kruisingen het verkeer geregeld met verkeersregelinstallaties (VRI). Het gaat hierbij om de kruisingen opgenomen in onderstaande tabel. Vanwege het effect van optrekkend en remmend verkeer worden kruispuntcorrecties toegepast in het akoestisch model ter plaatse van de VRI's.
De toegepaste kruispuntcorrectie is 1 jaar vóór reconstructie hetzelfde als 10 jaar na reconstructie.

Tabel 3.2 Kruispuntcorrecties

Kruising	Soort kruising	Kruispuntcorrectie
N247 – Monnickenmeer - Bernhardlaan	Eerste orde / Ongelijkwaardig	2/3
N247 – Bernhardlaan – toekomstige aansluiting Overleek	Tweede orde / Ongelijkwaardig	1/2
Bernhardlaan rechtsafstrook richting Monnickendam	Tweede orde / Ongelijkwaardig	1/2
N247 – Hoogedijk	Tweede orde / Ongelijkwaardig	1/2

Een gedetailleerd overzicht van de verkeersgegevens en de overige invoergegevens is gegeven in de bijlage. Deze verkeersgegevens zijn vastgelegd en afgestemd in de Notitie 060 Uitgangspunten Verkeerscijfers N247 van 5 oktober 2017.

4 Resultaten

4.1 Resultaten en toetsing

Voor de vier reconstructiegebieden zijn met behulp van een berekeningsmodel de berekeningen uitgevoerd voor de situaties 1 jaar voor aanvang reconstructie (jaar 2020) en 10 jaar na de reconstructie (jaar 2031). Op basis van deze berekeningen is het effect van de reconstructie bepaald. De resultaten zijn in de volgende paragrafen per onderzoeksgebied weergeven en aan de grenswaarden getoetst.
Een volledig overzicht met berekeningsresultaten is opgenomen in bijlage 2. De reconstructietoetsen zijn opgenomen in bijlage 3.

4.1.1 Resultaten N247-Noord

In de onderstaande tabel worden de maatgevende berekeningsresultaten (met het grootste verschil tussen de huidige en toekomstige situatie) weergegeven voor de woningen binnen de zone van de N247 die valt onder het begrip 'wijziging op of aan een weg'.

Tabel 4.1 Rekenresultaten N247 inclusief aftrek artikel 110g Wgh

Punt	Omschrijving	Hoogte [m]	Geluidbelasting		Verschil 2020-2031 [dB]	Afgerond verschil in dB
			2020	2031		
26_A	Fuik 7 1141CG Monnickendam	1,5	60,20	61,13	+0,93	1
27_A	Fuik 8 1141CG Monnickendam	1,5	60,08	61,03	+0,95	1
75_A	Fuik 3 1141CG Monnickendam	1,5	58,71	59,67	+0,96	1
78_A	Fuik 2 1141CG Monnickendam	1,5	59,02	59,96	+0,94	1

Uit de berekeningsresultaten blijkt dat de geluidbelasting vanwege het wegverkeer op en door de wijziging aan de N247 zal toenemen met ten hoogste 0,96 dB. De toename bedraagt daarmee minder dan 2 dB en is er geen sprake van een reconstructie in de zin van de Wet geluidhinder. Verdere toetsing kan achterwege blijven.

De toename van de geluidbelasting treedt op door een combinatie van de autonome groei van het verkeer op de N247 tezamen met de beperkte asverspringing van de rijbanen.

4.1.2 Resultaten N247-Zuid

In de onderstaande tabel worden de maatgevende berekeningsresultaten (met het grootste verschil tussen de huidige en toekomstige situatie) weergegeven voor de woningen binnen de zone van de N247 die valt onder het begrip 'wijziging op of aan een weg'.

Tabel 4.1 Rekenresultaten N247 inclusief aftrek artikel 110g Wgh

Punt	Omschrijving	Hoogte [m]	Geluidbelasting		Verschil 2020-2031 [dB]	Afgerond verschil in dB
			2020	2031		
26_A	Fuik 7 1141CG Monnickendam	1,5	60,20	61,13	+0,93	1
27_A	Fuik 8 1141CG Monnickendam	1,5	60,08	61,03	+0,95	1
75_A	Fuik 3 1141CG Monnickendam	1,5	58,71	59,67	+0,96	1
78_A	Fuik 2 1141CG Monnickendam	1,5	59,02	59,96	+0,94	1

Uit de berekeningsresultaten blijkt dat de geluidbelasting vanwege het wegverkeer op en door de wijziging aan de N247 zal toenemen met ten hoogste 0,96 dB. De toename bedraagt daarmee minder dan 2 dB en is er geen sprake van een reconstructie in de zin van de Wet geluidhinder. Verdere toetsing kan achterwege blijven.

De toename van de geluidbelasting treedt op door een combinatie van de autonome groei van het verkeer op de N247 tezamen met de beperkte asverspringing van de rijbanen.

4.1.3 Resultaten Bernhardlaan

In de onderstaande tabel worden de maatgevende berekeningsresultaten (met het grootste verschil tussen de huidige en toekomstige situatie) weergegeven voor de woningen binnen de zone van de Bernhardlaan die valt onder het begrip 'wijziging op of aan een weg'.

Tabel 4.2 Rekenresultaten Bernhardlaan inclusief aftrek artikel 110g Wgh

Punt	Omschrijving	Hoogte [m]	Geluidbelasting		Verschil 2020-2031 [dB]	Afgerond verschil in dB
			2020	2031		
63_A	Bernhardlaan 14 1141CM Monnickendam	1,5	62,63	63,65	+1,02	1
61_A	Bernhardlaan 13 1141CM Monnickendam	1,5	63,60	64,59	+0,99	1

Uit de berekeningsresultaten blijkt dat de geluidbelasting vanwege het wegverkeer op en de wijziging aan de Bernhardlaan zal toenemen met ten hoogste 1,02 dB. De toename bedraagt daarmee minder dan 2 dB en is er geen sprake van een reconstructie in de zin van de Wet geluidhinder. Verdere toetsing kan achterwege blijven.

De toename van de geluidbelasting treedt op door een combinatie van de autonome groei van verkeer op de Bernhardlaan tezamen met de beperkte aanpassing van het kruispunt.

4.1.4 Resultaten Hoogedijk

In de onderstaande tabel is het maatgevende berekeningsresultaat weergegeven voor de woningen binnen de zone van de Hoogedijk die valt onder het begrip 'wijziging op of aan een weg'.

Tabel 4.3 Rekenresultaten Hoogedijk inclusief aftrek artikel 110g Wgh

Punt	Omschrijving	Hoogte [m]	Geluidbelasting		Verschil 2020-2031 [dB]	Afgerond verschil in dB
			2020	2031		
144_A	Hoogedijk 2 1145PM Katwoude	1,5	49,26	49,79	+0,53	0,5

Uit de berekeningsresultaten blijkt dat de geluidbelasting vanwege het wegverkeer op en de wijziging aan de Hoogedijk zal toenemen met ten hoogste 0,53 dB. De toename bedraagt daarmee minder dan 2 dB en is er geen sprake van een reconstructie in de zin van de Wet geluidhinder. Verdere toetsing kan achterwege blijven.

De toename van de geluidbelasting treedt op door een combinatie van de autonome groei van verkeer op de Hoogedijk tezamen met de beperkte aanpassing van het kruispunt.

4.1.5 Resultaten Overleek

In de onderstaande tabel is het maatgevende berekeningsresultaat weergegeven voor de woningen binnen de zone van de Overleek die valt onder het begrip 'wijziging op of aan een weg'.

Tabel 4.3 Rekenresultaten Overleek inclusief aftrek artikel 110g Wgh

Punt	Omschrijving	Hoogte [m]	Geluidbelasting		Verschil 2020-2031 [dB]	Afgerond verschil in dB
			2020	2031		
111_B	Overleek 1 A 1141PD Monnickendam	4,5	46,84	46,75	-0,09	0

Uit de berekeningen blijkt dat voor de Overleek het geluidniveau L_{den} in de huidige en toekomstige situatie op omliggende woningen lager is dan de voorkeursgrenswaarde van 48 dB ingevolge de Wet geluidhinder. De wijziging van de weg betreft om die reden geen reconstructie in de zin van de Wet geluidhinder. De uitkomst valt te relateren aan de relatief lage verkeersintensiteit op de Overleek. Verdere toetsing kan achterwege blijven.

4.2 Uitstraling

In onderstaande tabel zijn wegen weergegeven waar voor woningen sprake kan zijn van de zogenaamde 'uitstraling van de reconstructie'. Indien woningen en andere (geluidgevoelige) bestemmingen niet binnen de daadwerkelijke reconstructie volgens de Wet geluidhinder vallen, is toetsing aan de normering van de Wet geluidhinder niet nodig en worden geen maatregelen onderzocht. In het onderstaande zijn derhalve slechts de effecten beschreven. Daarbij is het effect van de verkeerstoename bepaald volgens de formule 10*log ([intensiteit 2031]/[intensiteit 2020]).

Tabel 4.4 Overzicht uitstralingseffect ten gevolge van verkeerstoename

Weg	Intensiteit [mvt/etm]		Effect Verkeers-toename [dB]
	2020	2031	
N247 (Broek in Waterland, voor hm 34.9 km)	22.106	24.663	0,48
N247 (richting Volendam, vanaf hm 39,6 km)	19.312	21.546	0,48
Bernhardlaan (na komgrens, richting Monnickendam)	11.496	12.825	0,48
Hoogendijk (na kruispunt richting Volendam)	1.000	1.116	0,48
Overleek (ten Noordwesten van kruispunt Overleek – N247)	528	589	0,48

Uit het overzicht in tabel 4.4 blijkt dat op geen van de wegvakken die aansluiten op de te wijzigen wegen sprake is van een uitstralingseffect ten gevolge van de verkeerstoename.

4.3 Geluideffect barrier langs Busbaan

In de huidige situatie ligt ter hoogte van Monnickendam direct langs de busbaan een barrier. Volgens het reken- en meetvoorschrift geluid 2012 is het niet nodig een barrier van ongeveer 0,8 meter hoogte mee te nemen in de berekening. In de toekomstige situatie is deze barrier niet meer aanwezig. Gezien de bewoners uit Monnickendam de reflectie goed waarnemen vanwege deze barrier, is het effect van de barrier versus het verwijderen van barrier doorgerekend op de woningen in Monnickendam en inzichtelijk gemaakt.

In de onderstaande tabel is het maatgevende berekeningsresultaat weergegeven voor de woningen waar het grootste effect optreed tussen 2020 inclusief en exclusief barrier en 2031 exclusief barrier.

Tabel 4.4 Rekenresultaten vanwege N247 effect barrier - inclusief aftrek artikel 110g Wgh

Punt	Omschrijving	Hoogte [m]	Geluidbelasting		
			2020 (excl barrier)	2020 (incl barrier)	2031
26_A	Fuik 7 1141CG Monnickendam	1,5	60,20	60,25	61,13
27_A	Fuik 8 1141CG Monnickendam	1,5	60,08	60,14	61,03
75_A	Fuik 3 1141CG Monnickendam	1,5	58,71	58,77	59,67
78_A	Fuik 2 1141CG Monnickendam	1,5	59,02	59,08	59,96

De geluidbelasting die wordt berekend in de huidige situatie bij de woningen in Monnickendam, inclusief barrier, verschilt minimaal met de rekenresultaten exclusief barrier. De geluidbelasting inclusief barrier gaat enkele tienden hoger wegens reflectie. Het verschil in toename van de geluidbelasting met de situatie 10 jaar na oplevering is nihil.

In toekomstige situatie verdwijnt de barrier, waardoor tevens de geluidreflectie verdwijnt.

Het verschil in geluidbelasting tussen de huidige situatie exclusief barrier en de situatie 10 jaar na oplevering, exclusief barrier, gaat hierdoor iets minder omhoog.

5 Conclusie en advies

Voor de drie reconstructiegebieden (N247, Bernhardlaan en Overleek) zijn met behulp van een berekeningsmodel de berekeningen uitgevoerd voor het jaar voor aanvang reconstructie (jaar 2020) en 10 jaar na de reconstructie (jaar 2031). Op basis van deze berekeningen is het effect van de reconstructie bepaald.

Uit de berekeningsresultaten blijkt dat de geluidbelasting vanwege het wegverkeer op en de wijziging aan de wegen zal toenemen met ten hoogste 0,96 dB. De toename bedraagt daarmee minder dan 2 dB waardoor voor geen van de wegen er sprake is van een reconstructie in de zin van de Wet geluidhinder.

De toename van de geluidbelasting is met name een gevolg van de autonome groei van het verkeer.

Onderzoek naar maatregelen om de geluidbelasting ter plaatse van de geluidgevoelige bestemmingen terug te brengen is niet nodig, omdat daar voldaan wordt aan het wettelijk kader. Tevens hoeft er door het bevoegd gezag geen hogere waarden verleend te worden.

Op geen van de wegvakken die aansluiten op de te wijzigen wegen is sprake van een uitstralingseffect ten gevolge van de verkeerstoename.

Bijlagen en figuren

Bijlagen

1. Invoergegevens rekenmodel
2. Rekenresultaten
3. Reconstructietoetsen

Figuren

1. Overzicht toetspunten
2. Overzicht wegen

Rapport: Lijst van model eigenschappen
Model: 180809 - Reconstructie 2031

Model eigenschap	
Omschrijving	180809 - Reconstructie 2031
Verantwoordelijke	D14259
Rekenmethode	RMW-2012
Aangemaakt door	D14177 op 17-11-2016
Laatst ingezien door	d14259 op 6-9-2018
Model aangemaakt met	Geomilieu V4.01
Dagperiode	07:00 - 19:00
Avondperiode	19:00 - 23:00
Nachtperiode	23:00 - 07:00
Samengestelde periode	Lden
Waarde	Gem(Dag, Avond + 5, Nacht + 10)
Standaard maaiveldhoogte	0
Rekenhoogte contouren	4
Detailniveau toetspunt resultaten	Groepsresultaten
Detailniveau resultaten grids	Groepsresultaten
Berekening volgens rekenmethode	RMG-2012
Zoekafstand [m]	--
Max. reflectie afstand tot bron [m]	--
Max. reflectie afstand tot ontvanger [m]	--
Standaard bodemfactor	1,00
Zichthoek [grd]	2
Maximum reflectiediepte	1
Reflectie in woonwijkschermen	Ja
Geometrische uitbreiding	Volledige 3D analyse
Luchtdemping	Conform standaard
Luchtdemping [dB/km]	0,00; 0,00; 1,00; 2,00; 4,00; 10,00; 23,00; 58,00
Meteorologische correctie	Conform standaard
Waarde voor C0	3,50

Model: 180809 - 1 jaar voorafgaand aan reconstructie, 2020
Groep: (hoofdgroep)
Lijst van Toetspunten, voor rekenmethode Wegverkeerslawaai - RMW-2012

Naam	Omschr.	X	Y	Maaiveld	Hdef.	Hoogte A	Hoogte B	Hoogte C	Hoogte D	Hoogte E	Hoogte F	Gevel
1	Overlekergouw 1 1151CX Broek in Waterland [6]	129130,76	494871,94	0,00	Relatief	1,50	4,50	7,50	10,50	--	--	Ja
2	Verdeek 1 1151CT Broek in Waterland [8]	129882,09	495015,15	0,00	Relatief	1,50	4,50	--	--	--	--	Ja
3	Verdeek 4 1151CT Broek in Waterland [6]	130459,63	495680,98	0,00	Relatief	1,50	4,50	--	--	--	--	Ja
4	Bernhardlaan 3 1141CL Monnickendam [6]	130904,23	496530,95	0,00	Relatief	1,50	4,50	7,50	--	--	--	Ja
5	Tongnaald 52 1141CB Monnickendam [3]	130649,67	496157,13	0,00	Relatief	1,50	4,50	7,50	--	--	--	Ja
6	Tongnaald 54 1141CB Monnickendam [1]	130653,82	496166,49	0,00	Relatief	1,50	4,50	7,50	--	--	--	Ja
7	Tongnaald 55 1141CB Monnickendam [2]	130655,88	496171,14	0,00	Relatief	1,50	4,50	7,50	--	--	--	Ja
8	Tongnaald 56 1141CB Monnickendam [2]	130657,94	496175,79	0,00	Relatief	1,50	4,50	7,50	--	--	--	Ja
9	Tongnaald 57 1141CB Monnickendam [1]	130660,05	496180,54	0,00	Relatief	1,50	4,50	7,50	--	--	--	Ja
10	Nieuwpoortslaan 9 1141BS Monnickendam [4]	130825,74	496491,00	0,00	Relatief	1,50	4,50	7,50	--	--	--	Ja
11	Nieuwpoortslaan 24 1141BT Monnickendam [1]	130806,19	496422,91	0,00	Relatief	1,50	4,50	7,50	--	--	--	Ja
12	Speet 24 1141BW Monnickendam [1]	130688,73	496245,08	0,00	Relatief	1,50	4,50	7,50	--	--	--	Ja
13	Speet 25 1141BW Monnickendam [1]	130687,50	496240,04	0,00	Relatief	1,50	4,50	7,50	--	--	--	Ja
14	Speet 26 1141BW Monnickendam [1]	130686,29	496235,12	0,00	Relatief	1,50	4,50	7,50	--	--	--	Ja
15	Speet 27 1141BW Monnickendam [2]	130685,09	496230,20	0,00	Relatief	1,50	4,50	7,50	--	--	--	Ja
16	Speet 28 1141BW Monnickendam [2]	130683,88	496225,28	0,00	Relatief	1,50	4,50	7,50	--	--	--	Ja
17	Overleek 1 B 1141PD Monnickendam [6]	130487,44	496751,06	0,00	Relatief	1,50	4,50	7,50	--	--	--	Ja
18	Fuik 18 1141CH Monnickendam [1]	130496,31	495789,84	0,00	Relatief	1,50	4,50	7,50	--	--	--	Ja
19	Fuik 18 1141CH Monnickendam [3]	130489,60	495801,70	0,00	Relatief	1,50	4,50	7,50	--	--	--	Ja
20	Fuik 20 1141CH Monnickendam [7]	130512,93	495782,72	0,00	Relatief	1,50	4,50	7,50	--	--	--	Ja
21	Fuik 21 1141CH Monnickendam [3]	130523,95	495777,85	0,00	Relatief	1,50	4,50	7,50	--	--	--	Ja
22	Dissel 53 1141ZN Monnickendam [5]	130706,81	495691,03	0,00	Relatief	1,50	4,50	7,50	--	--	--	Ja
23	Dissel 54 1141ZN Monnickendam [3]	130721,91	495686,38	0,00	Relatief	1,50	4,50	7,50	--	--	--	Ja
24	Dissel 55 1141ZN Monnickendam [1]	130732,25	495683,68	0,00	Relatief	1,50	4,50	7,50	--	--	--	Ja
25	Fuik 5 1141CG Monnickendam [1]	130537,88	495905,88	0,00	Relatief	1,50	4,50	7,50	--	--	--	Ja
26	Fuik 7 1141CG Monnickendam [2]	130532,74	495894,28	0,00	Relatief	1,50	4,50	7,50	--	--	--	Ja
27	Fuik 8 1141CG Monnickendam [1]	130530,16	495888,46	0,00	Relatief	1,50	4,50	7,50	--	--	--	Ja
28	Fuik 9 1141CG Monnickendam [2]	130527,93	495882,51	0,00	Relatief	1,50	4,50	7,50	--	--	--	Ja
29	Fuik 14 1141CG Monnickendam [3]	130514,88	495854,04	0,00	Relatief	1,50	4,50	7,50	--	--	--	Ja
30	Monnickenmeer 7 1141PB Monnickendam [1]	130330,13	495788,33	0,00	Relatief	1,50	4,50	--	--	--	--	Ja
31	Elger 27 1141CD Monnickendam [2]	130571,40	495976,51	0,00	Relatief	1,50	4,50	7,50	--	--	--	Ja
32	Tongnaald 53 1141CB Monnickendam [2]	130651,76	496161,85	0,00	Relatief	1,50	4,50	7,50	--	--	--	Ja
33	Nieuwpoortslaan 13 1141BS Monnickendam [5]	130818,19	496454,71	0,00	Relatief	1,50	4,50	7,50	--	--	--	Ja
34	Nieuwpoortslaan 22 1141BT Monnickendam [3]	130807,39	496428,84	0,00	Relatief	1,50	4,50	7,50	--	--	--	Ja
35	Nieuwpoortslaan 28 1141BT Monnickendam [1]	130799,92	496403,89	0,00	Relatief	1,50	4,50	7,50	--	--	--	Ja
36	Nieuwpoortslaan 32 1141BT Monnickendam [2]	130797,59	496392,11	0,00	Relatief	1,50	4,50	7,50	--	--	--	Ja
37	Nieuwpoortslaan 49 1141BT Monnickendam [3]	130720,37	496300,16	0,00	Relatief	1,50	4,50	7,50	--	--	--	Ja
38	Elger 26 1141CD Monnickendam [2]	130585,62	496009,60	0,00	Relatief	1,50	4,50	7,50	--	--	--	Ja

Model: 180809 - 1 jaar voorafgaand aan reconstructie, 2020
Groep: (hoofdgroep)
Lijst van Toetspunten, voor rekenmethode Wegverkeerslawaai - RMW-2012

Naam	Omschr.	X	Y	Maaiveld	Hdef.	Hoogte A	Hoogte B	Hoogte C	Hoogte D	Hoogte E	Hoogte F	Gevel
39	Marijkestraat 1 1141EX Monnickendam [2]	131044,98	496492,77	0,00	Relatief	1,50	4,50	7,50	--	--	--	Ja
40	Bernhardlaan 1 1141CL Monnickendam [4]	130878,69	496536,67	0,00	Relatief	1,50	4,50	--	--	--	--	Ja
41	De Zarken 9 1141BK Monnickendam [11]	130839,94	496648,50	0,00	Relatief	1,50	4,50	7,50	--	--	--	Ja
42	Vesting 1 1141TS Monnickendam [3]	130835,85	496658,52	0,00	Relatief	1,50	4,50	--	--	--	--	Ja
43	Vesting 2 1141TS Monnickendam [2]	130837,50	496663,75	0,00	Relatief	1,50	4,50	--	--	--	--	Ja
44	Vesting 3 1141TS Monnickendam [2]	130839,13	496668,88	0,00	Relatief	1,50	4,50	--	--	--	--	Ja
45	Rozendaalstraat 6 1141BP Monnickendam [2]	131016,76	496617,22	0,00	Relatief	1,50	4,50	7,50	--	--	--	Ja
46	Rozendaalstraat 6 1141BP Monnickendam [3]	131012,34	496619,14	0,00	Relatief	1,50	4,50	7,50	--	--	--	Ja
47	Rozendaalstraat 7 1141BP Monnickendam [4]	131034,32	496602,01	0,00	Relatief	1,50	4,50	--	--	--	--	Ja
48	Vesting 4 1141TS Monnickendam [2]	130840,75	496674,01	0,00	Relatief	1,50	4,50	--	--	--	--	Ja
49	Vesting 5 1141TS Monnickendam [1]	130842,41	496679,24	0,00	Relatief	1,50	4,50	--	--	--	--	Ja
50	Fuik 17 1141CH Monnickendam [7]	130498,55	495821,53	0,00	Relatief	1,50	4,50	7,50	--	--	--	Ja
51	Fuik 22 1141CH Monnickendam [3]	130534,78	495773,06	0,00	Relatief	1,50	4,50	7,50	--	--	--	Ja
52	Fuik 23 1141CH Monnickendam [3]	130545,82	495768,11	0,00	Relatief	1,50	4,50	7,50	--	--	--	Ja
53	Fuik 25 1141CH Monnickendam [5]	130578,66	495768,56	0,00	Relatief	1,50	4,50	7,50	--	--	--	Ja
54	Fuik 26 1141CH Monnickendam [6]	130592,74	495769,52	0,00	Relatief	1,50	4,50	7,50	--	--	--	Ja
55	Fuik 6 1141CG Monnickendam [4]	130535,29	495900,04	0,00	Relatief	1,50	4,50	7,50	--	--	--	Ja
56	Fuik 15 1141CH Monnickendam [3]	130509,32	495842,90	0,00	Relatief	1,50	4,50	7,50	--	--	--	Ja
57	Fuik 16 1141CH Monnickendam [3]	130504,35	495832,19	0,00	Relatief	1,50	4,50	7,50	--	--	--	Ja
58	Bernhardlaan 10 1141CL Monnickendam [3]	130961,85	496518,19	0,00	Relatief	1,50	4,50	7,50	--	--	--	Ja
59	Bernhardlaan 11 1141CL Monnickendam [3]	130966,51	496517,08	0,00	Relatief	1,50	4,50	7,50	--	--	--	Ja
60	Bernhardlaan 11 1141CL Monnickendam [4]	130969,59	496516,35	0,00	Relatief	1,50	4,50	7,50	--	--	--	Ja
61	Bernhardlaan 13 1141CM Monnickendam [1]	130980,30	496513,81	0,00	Relatief	1,50	4,50	7,50	--	--	--	Ja
62	Bernhardlaan 14 1141CM Monnickendam [1]	130984,86	496512,73	0,00	Relatief	1,50	4,50	7,50	--	--	--	Ja
63	Bernhardlaan 14 1141CM Monnickendam [2]	130987,93	496512,00	0,00	Relatief	1,50	4,50	7,50	--	--	--	Ja
64	Tongnaald 29 1141CA Monnickendam [2]	130610,50	496069,44	0,00	Relatief	1,50	4,50	7,50	--	--	--	Ja
65	Tongnaald 30 1141CA Monnickendam [3]	130620,11	496090,35	0,00	Relatief	1,50	4,50	7,50	--	--	--	Ja
66	Tongnaald 32 1141CA Monnickendam [2]	130624,25	496099,69	0,00	Relatief	1,50	4,50	7,50	--	--	--	Ja
67	Tongnaald 33 1141CA Monnickendam [2]	130626,31	496104,34	0,00	Relatief	1,50	4,50	7,50	--	--	--	Ja
68	Tongnaald 35 1141CA Monnickendam [1]	130630,47	496113,73	0,00	Relatief	1,50	4,50	7,50	--	--	--	Ja
69	Speet 30 1141BX Monnickendam [2]	130671,53	496205,03	0,00	Relatief	1,50	4,50	7,50	--	--	--	Ja
70	Kloosterstraat 2 1141BR Monnickendam [1]	130968,77	496635,22	0,00	Relatief	1,50	4,50	7,50	--	--	--	Ja
71	Kloosterstraat 3 1141BR Monnickendam [2]	130973,85	496633,23	0,00	Relatief	1,50	4,50	7,50	--	--	--	Ja
72	Kloosterstraat 6 1141BR Monnickendam [1]	130992,35	496626,18	0,00	Relatief	1,50	4,50	7,50	--	--	--	Ja
73	Kloosterstraat 7 1141BR Monnickendam [2]	130997,48	496624,18	0,00	Relatief	1,50	4,50	7,50	--	--	--	Ja
74	De Zarken 4 1141BL Monnickendam [3]	130925,83	496662,34	0,00	Relatief	1,50	4,50	7,50	10,50	13,50	--	Ja
75	Fuik 3 1141CG Monnickendam [5]	130551,64	495928,90	0,00	Relatief	1,50	4,50	7,50	--	--	--	Ja
76	Fuik 4 1141CG Monnickendam [7]	130546,72	495917,77	0,00	Relatief	1,50	4,50	7,50	--	--	--	Ja

Model: 180809 - 1 jaar voorafgaand aan reconstructie, 2020
Groep: (hoofdgroep)
Lijst van Toetspunten, voor rekenmethode Wegverkeerslawaai - RMW-2012

Naam	Omschr.	X	Y	Maaiveld	Hdef.	Hoogte A	Hoogte B	Hoogte C	Hoogte D	Hoogte E	Hoogte F	Gevel
77	Fuik 1 1141CG Monnickendam [1]	130561,40	495950,87	0,00	Relatief	1,50	4,50	7,50	--	--	--	Ja
78	Fuik 2 1141CG Monnickendam [8]	130556,50	495939,72	0,00	Relatief	1,50	4,50	7,50	--	--	--	Ja
79	Nieuwpoortslaan 5 1141BS Monnickendam [2]	130839,32	496532,00	0,00	Relatief	1,50	4,50	--	--	--	--	Ja
80	Nieuwpoortslaan 6 1141BS Monnickendam [3]	130831,94	496520,34	0,00	Relatief	1,50	4,50	7,50	--	--	--	Ja
81	Nieuwpoortslaan 7 1141BS Monnickendam [6]	130829,26	496507,84	0,00	Relatief	1,50	4,50	7,50	--	--	--	Ja
82	Nieuwpoortslaan 8 1141BS Monnickendam [4]	130828,08	496502,37	0,00	Relatief	1,50	4,50	7,50	--	--	--	Ja
83	Nieuwpoortslaan 10 1141BS Monnickendam [1]	130823,49	496480,19	0,00	Relatief	1,50	4,50	7,50	--	--	--	Ja
84	Nieuwpoortslaan 20 1141BT Monnickendam [1]	130808,60	496434,87	0,00	Relatief	1,50	4,50	7,50	--	--	--	Ja
85	Nieuwpoortslaan 34 1141BT Monnickendam [3]	130796,41	496386,13	0,00	Relatief	1,50	4,50	7,50	--	--	--	Ja
86	Fuik 19 1141CH Monnickendam [1]	130507,24	495785,30	0,00	Relatief	1,50	4,50	7,50	--	--	--	Ja
87	Fuik 19 1141CH Monnickendam [2]	130501,55	495785,94	0,00	Relatief	1,50	4,50	7,50	--	--	--	Ja
88	Dissel 50 1141ZN Monnickendam [3]	130676,54	495707,21	0,00	Relatief	1,50	4,50	7,50	--	--	--	Ja
89	Dissel 51 1141ZN Monnickendam [3]	130688,95	495701,54	0,00	Relatief	1,50	4,50	7,50	--	--	--	Ja
90	Dissel 52 1141ZN Monnickendam [3]	130699,92	495696,54	0,00	Relatief	1,50	4,50	7,50	--	--	--	Ja
91	Bernhardlaan 2 1141CL Monnickendam [6]	130890,63	496534,16	0,00	Relatief	1,50	4,50	7,50	--	--	--	Ja
92	Bernhardlaan 4 1141CL Monnickendam [1]	130910,55	496529,42	0,00	Relatief	1,50	4,50	7,50	--	--	--	Ja
93	Bernhardlaan 5 1141CL Monnickendam [2]	130916,77	496527,91	0,00	Relatief	1,50	4,50	7,50	--	--	--	Ja
94	Bernhardlaan 6 1141CL Monnickendam [2]	130922,99	496526,41	0,00	Relatief	1,50	4,50	7,50	--	--	--	Ja
95	Bernhardlaan 7 1141CL Monnickendam [1]	130929,21	496524,91	0,00	Relatief	1,50	4,50	7,50	--	--	--	Ja
96	Bernhardlaan 8 1141CL Monnickendam [1]	130935,43	496523,40	0,00	Relatief	1,50	4,50	7,50	--	--	--	Ja
97	Bernhardlaan 12 1141CM Monnickendam [2]	130974,15	496515,27	0,00	Relatief	1,50	4,50	7,50	--	--	--	Ja
98	Bernhardlaan 16 1141CM Monnickendam [6]	131004,49	496508,11	0,00	Relatief	1,50	4,50	7,50	--	--	--	Ja
99	Bernhardlaan 17 1141CM Monnickendam [2]	131010,34	496506,73	0,00	Relatief	1,50	4,50	7,50	--	--	--	Ja
100	Tongnaald 31 1141CA Monnickendam [2]	130622,19	496095,03	0,00	Relatief	1,50	4,50	7,50	--	--	--	Ja
101	Tongnaald 50 1141CB Monnickendam [2]	130643,26	496141,49	0,00	Relatief	1,50	4,50	7,50	--	--	--	Ja
102	Nieuwpoortslaan 11 1141BS Monnickendam [3]	130822,20	496474,33	0,00	Relatief	1,50	4,50	7,50	--	--	--	Ja
103	Nieuwpoortslaan 14 1141BT Monnickendam [6]	130787,81	496523,33	0,00	Relatief	1,50	4,50	--	--	--	--	Ja
104	Nieuwpoortslaan 14 1141BT Monnickendam [7]	130781,94	496528,52	0,00	Relatief	1,50	4,50	--	--	--	--	Ja
105	Nieuwpoortslaan 14 1141BT Monnickendam [8]	130788,55	496530,59	0,00	Relatief	1,50	4,50	--	--	--	--	Ja
106	Nieuwpoortslaan 26 1141BT Monnickendam [3]	130804,99	496416,95	0,00	Relatief	1,50	4,50	7,50	--	--	--	Ja
107	Speet 29 1141BW Monnickendam [3]	130682,66	496220,26	0,00	Relatief	1,50	4,50	7,50	--	--	--	Ja
108	Bernhardlaan 15 1141CM Monnickendam [1]	130992,59	496510,89	0,00	Relatief	1,50	4,50	7,50	--	--	--	Ja
109	Kloosterstraat 8 1141BR Monnickendam [5]	131002,78	496622,11	0,00	Relatief	1,50	4,50	7,50	--	--	--	Ja
110	Kloosterstraat 1 1141BR Monnickendam [1]	130963,59	496637,24	0,00	Relatief	1,50	4,50	7,50	--	--	--	Ja
111	Overleek 1 A 1141PD Monnickendam [2]	130626,82	496751,38	0,00	Relatief	1,50	4,50	7,50	--	--	--	Ja
112	Fuik 24 1141CH Monnickendam [1]	130565,19	495767,83	0,00	Relatief	1,50	4,50	7,50	--	--	--	Ja
113	Fuik 10 1141CG Monnickendam [1]	130527,01	495876,17	0,00	Relatief	1,50	4,50	7,50	--	--	--	Ja
114	Fuik 11 1141CG Monnickendam [6]	130522,84	495871,13	0,00	Relatief	1,50	4,50	7,50	--	--	--	Ja

Model: 180809 - 1 jaar voorafgaand aan reconstructie, 2020
Groep: (hoofdgroep)
Lijst van Toetspunten, voor rekenmethode Wegverkeerslawaai - RMW-2012

Naam	Omschr.	X	Y	Maaiveld	Hdef.	Hoogte A	Hoogte B	Hoogte C	Hoogte D	Hoogte E	Hoogte F	Gevel
115	Fuik 13 1141CG Monnickendam [2]	130517,51	495859,98	0,00	Relatief	1,50	4,50	7,50	--	--	--	Ja
116	Bernhardlaan 9 1141CL Monnickendam [2]	130942,31	496521,74	0,00	Relatief	1,50	4,50	7,50	--	--	--	Ja
117	Bernhardlaan 18 1141CM Monnickendam [7]	131016,16	496505,35	0,00	Relatief	1,50	4,50	7,50	--	--	--	Ja
118	Bernhardlaan 19 1141CM Monnickendam [2]	131022,05	496503,96	0,00	Relatief	1,50	4,50	7,50	--	--	--	Ja
119	Bernhardlaan 20 1141CM Monnickendam [2]	131027,97	496502,56	0,00	Relatief	1,50	4,50	7,50	--	--	--	Ja
120	Bernhardlaan 21 1141CM Monnickendam [1]	131033,87	496501,17	0,00	Relatief	1,50	4,50	7,50	--	--	--	Ja
121	Tongnaald 34 1141CA Monnickendam [1]	130628,37	496108,99	0,00	Relatief	1,50	4,50	7,50	--	--	--	Ja
122	Nieuwpoortslaan 12 1141BS Monnickendam [5]	130820,09	496464,49	0,00	Relatief	1,50	4,50	7,50	--	--	--	Ja
123	Nieuwpoortslaan 30 1141BT Monnickendam [2]	130798,75	496397,95	0,00	Relatief	1,50	4,50	7,50	--	--	--	Ja
124	Nieuwpoortslaan 36 1141BT Monnickendam [1]	130791,55	496372,91	0,00	Relatief	1,50	4,50	7,50	--	--	--	Ja
125	Nieuwpoortslaan 38 1141BT Monnickendam [1]	130790,13	496365,94	0,00	Relatief	1,50	4,50	7,50	--	--	--	Ja
126	Nieuwpoortslaan 38 1141BT Monnickendam [2]	130790,73	496368,92	0,00	Relatief	1,50	4,50	7,50	--	--	--	Ja
127	Nieuwpoortslaan 40 1141BT Monnickendam [2]	130789,33	496362,04	0,00	Relatief	1,50	4,50	7,50	--	--	--	Ja
128	Nieuwpoortslaan 42 1141BT Monnickendam [3]	130787,92	496355,12	0,00	Relatief	1,50	4,50	7,50	--	--	--	Ja
129	Nieuwpoortslaan 44 1141BT Monnickendam [5]	130782,93	496341,83	0,00	Relatief	1,50	4,50	7,50	--	--	--	Ja
130	Nieuwpoortslaan 44 1141BT Monnickendam [6]	130784,95	496344,51	0,00	Relatief	1,50	4,50	7,50	--	--	--	Ja
131	Kloosterstraat 4 1141BR Monnickendam [4]	130979,02	496631,21	0,00	Relatief	1,50	4,50	7,50	--	--	--	Ja
132	Overlekergouw 1 A 1151CX Broek in Waterland [	129200,84	494955,41	0,00	Relatief	1,50	4,50	7,50	--	--	--	Ja
133	Nieuwpoortslaan 46 1141BT Monnickendam [2]	130781,71	496335,88	0,00	Relatief	1,50	4,50	7,50	--	--	--	Ja
134	Nieuwpoortslaan 48 1141BT Monnickendam [7]	130780,48	496329,87	0,00	Relatief	1,50	4,50	7,50	--	--	--	Ja
135	Lagedijk 1 1145PL Katwoude [4]	130865,99	497869,24	0,00	Relatief	1,50	4,50	--	--	--	--	Ja
136	Lagedijk 1 1145PL Katwoude [5]	130869,98	497865,69	0,00	Relatief	1,50	4,50	--	--	--	--	Ja
137	Lagedijk 1 1145PL Katwoude [6]	130865,81	497862,36	0,00	Relatief	1,50	4,50	--	--	--	--	Ja
138	Lagedijk 2 1145PL Katwoude [1]	130867,08	497893,44	0,00	Relatief	1,50	4,50	--	--	--	--	Ja
139	Lagedijk 2 1145PL Katwoude [2]	130864,24	497888,44	0,00	Relatief	1,50	4,50	--	--	--	--	Ja
142	Kloosterdijk 4 1141PJ Monnickendam [3]	130552,89	497643,13	0,00	Relatief	1,50	4,50	--	--	--	--	Ja
143	Kloosterdijk 4 1141PJ Monnickendam [4]	130548,06	497637,82	0,00	Relatief	1,50	4,50	--	--	--	--	Ja
144	Hoogedijk 2 1145PM Katwoude [7]	131062,47	497818,33	0,00	Relatief	1,50	4,50	--	--	--	--	Ja
145	Kloosterdijk 4 A 1141PJ Monnickendam [1]	130504,71	497660,09	0,00	Relatief	1,50	4,50	--	--	--	--	Ja
146	Kloosterdijk 4 A 1141PJ Monnickendam [3]	130500,35	497644,42	0,00	Relatief	1,50	4,50	--	--	--	--	Ja
147	Kloosterdijk 4 A 1141PJ Monnickendam [4]	130499,89	497633,80	0,00	Relatief	1,50	4,50	--	--	--	--	Ja
148	Buitendijk 2 Katwoude [2]	130812,33	497834,13	0,00	Relatief	1,50	4,50	--	--	--	--	Ja
149	Buitendijk 2 Katwoude [3]	130808,87	497825,59	0,00	Relatief	1,50	4,50	--	--	--	--	Ja
150	Buitendijk 4 Katwoude [2]	130789,23	497823,39	0,00	Relatief	1,50	4,50	--	--	--	--	Ja
151	Buitendijk 4 Katwoude [3]	130785,84	497815,24	0,00	Relatief	1,50	4,50	--	--	--	--	Ja
152	Buitendijk 6 Katwoude [2]	130774,20	497810,54	0,00	Relatief	1,50	4,50	--	--	--	--	Ja
153	Buitendijk 6 Katwoude [3]	130769,14	497806,04	0,00	Relatief	1,50	4,50	--	--	--	--	Ja
154	Buitendijk 8 Katwoude [2]	130757,93	497814,69	0,00	Relatief	1,50	4,50	--	--	--	--	Ja

Model: 180809 - 1 jaar voorafgaand aan reconstructie, 2020
Groep: (hoofdgroep)
Lijst van Toetspunten, voor rekenmethode Wegverkeerslawaai - RMW-2012

Naam	Omschr.	X	Y	Maaiveld	Hdef.	Hoogte A	Hoogte B	Hoogte C	Hoogte D	Hoogte E	Hoogte F	Gevel
155	Buitendijk 8 Katwoude [3]	130751,63	497810,96	0,00	Relatief	1,50	4,50	--	--	--	--	Ja
158	Buitendijk 10 Katwoude [3]	130741,64	497849,46	0,00	Relatief	1,50	4,50	--	--	--	--	Ja
159	Buitendijk 10 Katwoude [4]	130737,66	497844,09	0,00	Relatief	1,50	4,50	--	--	--	--	Ja
160	Buitendijk 14 Katwoude [2]	130720,59	497879,34	0,00	Relatief	1,50	4,50	--	--	--	--	Ja
161	Buitendijk 14 Katwoude [3]	130718,29	497868,97	0,00	Relatief	1,50	4,50	--	--	--	--	Ja
162	Buitendijk 12 Katwoude [2]	130732,78	497866,70	0,00	Relatief	1,50	4,50	--	--	--	--	Ja
163	Buitendijk 12 Katwoude [3]	130730,20	497860,46	0,00	Relatief	1,50	4,50	--	--	--	--	Ja
164	Buitendijk 16 Katwoude [3]	130709,14	497894,83	0,00	Relatief	1,50	4,50	--	--	--	--	Ja
165	Buitendijk 16 Katwoude [4]	130704,42	497889,93	0,00	Relatief	1,50	4,50	--	--	--	--	Ja
166	Buitendijk 18 Katwoude [3]	130707,48	497916,58	0,00	Relatief	1,50	4,50	--	--	--	--	Ja
167	Buitendijk 18 Katwoude [4]	130704,15	497910,74	0,00	Relatief	1,50	4,50	--	--	--	--	Ja
168	Buitendijk 20 Katwoude [3]	130697,23	497935,12	0,00	Relatief	1,50	4,50	--	--	--	--	Ja
169	Buitendijk 20 Katwoude [4]	130696,04	497928,51	0,00	Relatief	1,50	4,50	--	--	--	--	Ja
170	Buitendijk 22 Katwoude [4]	130683,12	497947,80	0,00	Relatief	1,50	4,50	--	--	--	--	Ja
171	Buitendijk 22 Katwoude [5]	130682,78	497941,03	0,00	Relatief	1,50	4,50	--	--	--	--	Ja
172	Buitendijk 24 Katwoude [2]	130666,59	497953,99	0,00	Relatief	1,50	4,50	--	--	--	--	Ja
173	Buitendijk 24 Katwoude [3]	130663,78	497947,88	0,00	Relatief	1,50	4,50	--	--	--	--	Ja
174	Buitendijk 1 Katwoude [2]	130815,10	497877,43	0,00	Relatief	1,50	4,50	--	--	--	--	Ja
175	Buitendijk 1 Katwoude [3]	130817,39	497868,51	0,00	Relatief	1,50	4,50	--	--	--	--	Ja
176	Buitendijk 3-7 Katwoude [4]	130788,71	497892,78	0,00	Relatief	1,50	4,50	--	--	--	--	Ja
177	Buitendijk 3-7 Katwoude [5]	130789,46	497884,45	0,00	Relatief	1,50	4,50	--	--	--	--	Ja
178	Buitendijk 3-7 Katwoude [6]	130785,02	497875,37	0,00	Relatief	1,50	4,50	--	--	--	--	Ja
179	Buitendijk 9-13 Katwoude [1]	130759,23	497912,11	0,00	Relatief	1,50	4,50	--	--	--	--	Ja
180	Buitendijk 9-13 Katwoude [3]	130762,23	497907,21	0,00	Relatief	1,50	4,50	--	--	--	--	Ja
181	Buitendijk 9-13 Katwoude [4]	130755,80	497897,09	0,00	Relatief	1,50	4,50	--	--	--	--	Ja
182	Buitendijk 15-23 Katwoude [1]	130743,09	497922,35	0,00	Relatief	1,50	4,50	--	--	--	--	Ja
183	Buitendijk 15-23 Katwoude [2]	130740,03	497907,79	0,00	Relatief	1,50	4,50	--	--	--	--	Ja
184	Buitendijk 15-23 Katwoude [5]	130746,40	497917,96	0,00	Relatief	1,50	4,50	--	--	--	--	Ja
185	Buitendijk 15-23 Katwoude [6]	130733,66	497897,62	0,00	Relatief	1,50	4,50	--	--	--	--	Ja
186	Lagedijk 5 1145PL Katwoude [2]	130731,01	497974,78	0,00	Relatief	1,50	4,50	--	--	--	--	Ja
187	Lagedijk 5 1145PL Katwoude [5]	130729,35	497986,24	0,00	Relatief	1,50	4,50	--	--	--	--	Ja
188	Lagedijk 5 1145PL Katwoude [6]	130734,46	497980,56	0,00	Relatief	1,50	4,50	--	--	--	--	Ja

Model: 180809 - 1 jaar voorafgaand aan reconstructie, 2020
Groep: (hoofdgroep)
Lijst van Wegen, voor rekenmethode Wegverkeerslawaai - RMW-2012

Naam	Omschr.	Groep	X-1	Y-1	Lengte	Hbron	Wegdek	Wegdek.	V(LV(D))	V(LV(A))
02a	N247 Bernhardlaan - N517 Zeddeweg Oost	N247 west en oostbaan	130645,38	496363,69	153,17	0,75	W4b	SMA-NL8	80	80
03a	N247 Bernhardlaan - N517 Zeddeweg Oost	N247 west en oostbaan	130703,81	496505,27	120,05	0,75	W4b	SMA-NL8	80	80
01	N247 Broekmeerdijk - komgrens oost	N247 west en oostbaan	128587,12	494107,53	303,60	0,75	W4b	SMA-NL8	50	50
02	N247 Bernhardlaan - Eilandweg Oost	N247 west en oostbaan	128851,10	494257,41	2833,75	0,75	W4b	SMA-NL8	80	80
03	N247 Bernhardlaan - N517 Zeddeweg Oost	N247 west en oostbaan	130749,54	496616,22	2895,68	0,75	W4b	SMA-NL8	80	80
11	N247 Broekermeerdijk - komgrens West	N247 west en oostbaan	128584,95	494113,08	303,15	0,75	W4b	SMA-NL8	50	50
12	N247 Bernhardlaan - Eilandweg West	N247 west en oostbaan	128849,38	494260,49	2828,83	0,75	W4b	SMA-NL8	80	80
13	N247 Bernhardlaan - N517 Zeddeweg West	N247 west en oostbaan	130634,92	496364,28	3170,88	0,75	W4b	SMA-NL8	80	80
21	Busbaan richting Amsterdam	Busbaan	128766,17	494219,99	92,52	0,75	W4b	SMA-NL8	50	50
21	Busbaan richting Amsterdam	Busbaan	128847,91	494263,28	6002,06	0,75	W4b	SMA-NL8	80	80
31	N247 Vanuit Amsterdam sma	toe- en afritten	130622,30	496254,78	38,60	0,75	W4b	SMA-NL8	80	80
32	N247 Vanuit Amsterdam dab	toe- en afritten	130689,64	496368,90	132,74	0,75	W0	Referentiewegdek	80	80
33	N247 toerit richting Edam dab	toe- en afritten	130762,98	496568,24	34,94	0,75	W0	Referentiewegdek	80	80
34	N247 toerit richting Edam SMA	toe- en afritten	130751,17	496600,22	31,65	0,75	W4b	SMA-NL8	80	80
41	Bernhardlaan (Jaagweg (N247)-Pierebaan	Bernhardlaan	130995,23	496523,70	235,06	0,75	W0	Referentiewegdek	50	50
42	Bernhardlaan tussen aansluiting	Bernhardlaan	130765,03	496565,48	215,02	0,75	W0	Referentiewegdek	80	80
43	Bernhardlaan richting Amsterdam	Bernhardlaan	130682,05	496374,32	36,02	0,75	W0	Referentiewegdek	80	80
44	Bernhardlaan vanuit Edam	Bernhardlaan	130688,92	496368,90	50,45	0,75	W0	Referentiewegdek	80	80
51	Overleek	Overleek	130626,04	496363,91	899,03	0,75	W0	Referentiewegdek	60	60
61	Hoogedijk	Hoogedijk	131248,19	497717,09	358,60	0,75	W0	Referentiewegdek	60	60

Model: 180809 - 1 jaar voorafgaand aan reconstructie, 2020
Groep: (hoofdgroep)
Lijst van Wegen, voor rekenmethode Wegverkeerslawaai - RMW-2012

Naam	V(LV(N))	V(MV(D))	V(MV(A))	V(MV(N))	V(ZV(D))	V(ZV(A))	V(ZV(N))	Totaal aantal	%Int(D)	%Int(A)	%Int(N)	%LV(D)	%LV(A)	%LV(N)	%MV(D)	%MV(A)	%MV(N)	%ZV(D)
02a	80	80	80	80	80	80	80	6782,00	6,08	2,91	1,93	83,60	83,60	83,60	9,60	9,60	9,60	6,80
03a	80	80	80	80	80	80	80	6782,00	6,08	2,91	1,93	83,60	83,60	83,60	9,60	9,60	9,60	6,80
01	50	50	50	50	50	50	50	10443,00	6,08	2,91	1,93	87,20	87,20	87,20	5,80	5,80	5,80	7,00
02	80	80	80	80	80	80	80	11053,00	6,08	2,91	1,93	87,20	87,20	87,20	5,80	5,80	5,80	7,00
03	80	80	80	80	80	80	80	9656,00	6,08	2,91	1,93	83,60	83,60	83,60	9,60	9,60	9,60	6,80
11	50	50	50	50	50	50	50	10657,00	6,08	2,91	1,93	87,20	87,20	87,20	5,80	5,80	5,80	7,00
12	80	80	80	80	80	80	80	10657,00	6,08	2,91	1,93	87,20	87,20	87,20	5,80	5,80	5,80	7,00
13	80	80	80	80	80	80	80	9260,00	6,08	2,91	1,93	83,60	83,60	83,60	9,60	9,60	9,60	6,80
21	50	50	50	50	50	50	50	388,00	6,38	2,80	1,53	--	--	--	100,00	100,00	100,00	--
21	80	80	80	80	80	80	80	396,00	6,38	2,80	1,53	--	--	--	100,00	100,00	100,00	--
31	80	80	80	80	80	80	80	2817,00	6,70	3,50	0,70	93,50	93,50	93,50	2,50	2,50	2,50	4,00
32	80	80	80	80	80	80	80	2874,00	6,70	3,50	0,70	93,50	93,50	93,50	2,50	2,50	2,50	4,00
33	80	80	80	80	80	80	80	2874,00	6,70	3,50	0,70	93,50	93,50	93,50	2,50	2,50	2,50	4,00
34	80	80	80	80	80	80	80	2874,00	6,70	3,50	0,70	93,50	93,50	93,50	2,50	2,50	2,50	4,00
41	50	50	50	50	50	50	50	11496,00	6,70	3,50	0,70	93,50	93,50	93,50	2,50	2,50	2,50	4,00
42	80	80	80	80	80	80	80	8622,00	6,70	3,50	0,70	93,50	93,50	93,50	2,50	2,50	2,50	4,00
43	80	80	80	80	80	80	80	2874,00	6,70	3,50	0,70	93,50	93,50	93,50	2,50	2,50	2,50	4,00
44	80	80	80	80	80	80	80	2874,00	6,70	3,50	0,70	93,50	93,50	93,50	2,50	2,50	2,50	4,00
51	60	60	60	60	60	60	60	528,00	7,10	2,30	0,50	94,80	94,80	94,80	3,20	3,20	3,20	2,00
61	60	60	60	60	60	60	60	1000,00	7,05	3,18	0,34	93,90	93,90	93,90	4,10	4,10	4,10	2,00

Model: 180809 - 1 jaar voorafgaand aan reconstructie, 2020
Groep: (hoofdgroep)
Lijst van Wegen, voor rekenmethode Wegverkeerslawaai - RMW-2012

Naam	%ZV(A)	%ZV(N)	LE (D) Totaal	LE (A) Totaal	LE (N) Totaal
02a	6,80	6,80	111,05	107,85	106,07
03a	6,80	6,80	111,05	107,85	106,07
01	7,00	7,00	111,80	108,60	106,82
02	7,00	7,00	113,02	109,82	108,04
03	6,80	6,80	112,59	109,39	107,61
11	7,00	7,00	111,89	108,69	106,90
12	7,00	7,00	112,86	109,66	107,88
13	6,80	6,80	112,41	109,21	107,42
21	--	--	101,47	97,89	95,27
21	--	--	101,38	97,80	95,18
31	4,00	4,00	106,96	104,14	97,15
32	4,00	4,00	107,67	104,85	97,86
33	4,00	4,00	107,67	104,85	97,86
34	4,00	4,00	107,04	104,22	97,23
41	4,00	4,00	112,16	109,34	102,35
42	4,00	4,00	112,44	109,62	102,63
43	4,00	4,00	107,67	104,85	97,86
44	4,00	4,00	107,67	104,85	97,86
51	2,00	2,00	100,08	95,19	88,56
61	2,00	2,00	102,88	99,43	89,72

Model: 180809 - Reconstructie 2031
Groep: (hoofdgroep)
Lijst van Wegen, voor rekenmethode Wegverkeerslawaai - RMW-2012

Naam	Omschr.	Groep	X-1	Y-1	Lengte	Hbron	Wegdek	Wegdek.	V(LV(D))	V(LV(A))
02a	N247 Bernhardlaan - N517 Zeddeweg Oost	N247 baan west en oost	130654,28	496385,61	126,21	0,75	W4b	SMA-NL8	80	80
03a	N247 Bernhardlaan - N517 Zeddeweg Oost	N247 baan west en oost	130702,50	496502,23	139,31	0,75	W4b	SMA-NL8	80	80
01	N247 Broekermeerdijk - komgrens Oost	N247 baan west en oost	128586,90	494107,89	302,27	0,75	W4b	SMA-NL8	50	50
02	N247 Eilandweg - Bernhardlaan Oost	N247 baan west en oost	128849,85	494256,87	2858,68	0,75	W4b	SMA-NL8	80	80
03	N247 Bernhardlaan - N517 Zeddeweg Oost	N247 baan west en oost	130755,09	496631,18	3504,13	0,75	W4b	SMA-NL8	80	80
11	N247 Broekermeerdijk - komgrens West	N247 baan west en oost	128584,11	494113,69	302,68	0,75	W4b	SMA-NL8	50	50
12	N247 Eilandweg - Bernhardlaan West	N247 baan west en oost	128847,95	494261,17	2866,13	0,75	W4b	SMA-NL8	80	80
13	N247 Bernhardlaan - N517 Zeddeweg West	N247 baan west en oost	130648,34	496399,41	3757,20	0,75	W4b	SMA-NL8	80	80
22	Busbaan richting Amsterdam	Busbaan	128751,34	494208,41	6734,05	0,75	W4b	SMA-NL8	80	80
32	N247 afrit vanuit Amsterdam	toe- en afritten	130687,05	496363,23	171,97	0,75	W4b	SMA-NL8	80	80
33	N247 toerit richting Edam-Volendam	toe- en afritten	130760,81	496569,85	65,79	0,75	W4b	SMA-NL8	80	80
41	Bernhardlaan richting Monnickendam	Bernhardlaan	130995,08	496522,47	230,49	0,75	W0	Referentiewegdek	50	50
42	Bernhardlaan richting Monnickendam	Bernhardlaan	130769,44	496564,85	209,71	0,75	W4b	SMA-NL8	80	80
43	Bernhardlaan richting Amsterdam N247	Bernhardlaan	130690,18	496380,76	47,26	0,75	W4b	SMA-NL8	80	80
44	N247 Richting Monnickendam	Bernhardlaan	130686,74	496363,40	44,41	0,75	W4b	SMA-NL8	80	80
45	Bernhardlaan richting Overleek N247	Bernhardlaan	130687,34	496382,14	40,66	0,75	W4b	SMA-NL8	80	80
46	Bernhardlaan richting Monnickendam	Bernhardlaan	130695,33	496380,05	18,42	0,75	W4b	SMA-NL8	80	80
51	Overleek	Overleek	130293,19	496825,27	647,29	0,75	W4b	SMA-NL8	60	60
61	Hoogedijk	Hoogedijk	131248,19	497717,09	358,60	0,75	W0	Referentiewegdek	60	60

Model: 180809 - Reconstructie 2031
Groep: (hoofdgroep)
Lijst van Wegen, voor rekenmethode Wegverkeerslawaai - RMW-2012

Naam	V(LV(N))	V(MV(D))	V(MV(A))	V(MV(N))	V(ZV(D))	V(ZV(A))	V(ZV(N))	Totaal aantal	%Int(D)	%Int(A)	%Int(N)	%LV(D)	%LV(A)	%LV(N)	%MV(D)	%MV(A)	%MV(N)	%ZV(D)
02a	80	80	80	80	80	80	80	7549,00	6,08	2,91	1,93	83,60	83,60	83,60	9,60	9,60	9,60	6,80
03a	80	80	80	80	80	80	80	7549,00	6,08	2,91	1,93	83,60	83,60	83,60	9,60	9,60	9,60	6,80
01	50	50	50	50	50	50	50	12332,00	6,08	2,91	1,93	87,20	87,20	87,20	5,80	5,80	5,80	7,00
02	80	80	80	80	80	80	80	12332,00	6,08	2,91	1,93	87,20	87,20	87,20	5,80	5,80	5,80	7,00
03	80	80	80	80	80	80	80	10755,00	6,08	2,91	1,93	83,60	83,60	83,60	9,60	9,60	9,60	6,80
11	50	50	50	50	50	50	50	11903,00	6,08	2,91	1,93	87,20	87,20	87,20	5,80	5,80	5,80	7,00
12	80	80	80	80	80	80	80	11903,00	6,08	2,91	1,93	87,20	87,20	87,20	5,80	5,80	5,80	7,00
13	80	80	80	80	80	80	80	10345,00	6,08	2,91	1,93	83,60	83,60	83,60	9,60	9,60	9,60	6,80
22	80	80	80	80	80	80	80	428,00	6,38	2,80	1,53	--	--	--	100,00	100,00	100,00	--
32	80	80	80	80	80	80	80	3206,00	6,70	3,50	0,70	93,50	93,50	93,50	2,50	2,50	2,50	0,70
33	80	80	80	80	80	80	80	3206,00	6,70	3,50	0,70	93,50	93,50	93,50	2,50	2,50	2,50	4,00
41	50	50	50	50	50	50	50	12825,00	6,70	3,50	0,70	93,50	93,50	93,50	2,50	2,50	2,50	4,00
42	80	80	80	80	80	80	80	9619,00	6,70	3,50	0,70	93,50	93,50	93,50	2,50	2,50	2,50	4,00
43	80	80	80	80	80	80	80	3046,00	6,70	3,50	0,70	93,50	93,50	93,50	2,50	2,50	2,50	4,00
44	80	80	80	80	80	80	80	3206,00	6,70	3,50	0,70	93,50	93,50	93,50	2,50	2,50	2,50	0,70
45	80	80	80	80	80	80	80	160,00	7,10	2,30	0,50	94,80	94,80	94,80	3,20	3,20	3,20	2,00
46	80	80	80	80	80	80	80	6286,00	6,70	3,50	0,70	93,50	93,50	93,50	2,50	2,50	2,50	4,00
51	60	60	60	60	60	60	60	589,00	7,10	2,30	0,50	94,80	94,80	94,80	3,20	3,20	3,20	2,00
61	60	60	60	60	60	60	60	1116,00	7,05	3,18	0,34	93,90	93,90	93,90	4,10	4,10	4,10	2,00

Model: 180809 - Reconstructie 2031
Groep: (hoofdgroep)
Lijst van Wegen, voor rekenmethode Wegverkeerslawaai - RMW-2012

Naam	%ZV(A)	%ZV(N)	LE (D) Totaal	LE (A) Totaal	LE (N) Totaal
02a	6,80	6,80	111,52	108,32	106,54
03a	6,80	6,80	111,52	108,32	106,54
01	7,00	7,00	112,52	109,32	107,54
02	7,00	7,00	113,50	110,30	108,52
03	6,80	6,80	113,06	109,86	108,07
11	7,00	7,00	112,37	109,17	107,38
12	7,00	7,00	113,34	110,14	108,36
13	6,80	6,80	112,89	109,69	107,91
22	--	--	101,71	98,14	95,51
32	0,70	0,70	106,90	104,08	97,09
33	4,00	4,00	107,52	104,70	97,71
41	4,00	4,00	112,64	109,82	102,83
42	4,00	4,00	112,29	109,47	102,48
43	4,00	4,00	107,29	104,47	97,49
44	0,70	0,70	106,90	104,08	97,09
45	2,00	2,00	94,50	89,61	82,98
46	4,00	4,00	110,44	107,62	100,63
51	2,00	2,00	100,03	95,14	88,51
61	2,00	2,00	103,36	99,90	90,19

Model: 180809 - Reconstructie 2031
Groep: (hoofdgroep)
Lijst van Kruisingen, voor rekenmethode Wegverkeerslawaai - RMW-2012

Naam	Omschr.	Corr.
1	Stoplicht N247 2e orde ongelijkwaardig	1/2
2	Stoplicht Bernhardlaan 2e orde ongelijkwaard	1/2
3	Kruising N247-Hoogedijk 2e orde ongelijkwaard	1/2
4	Kruispunt N247 1e orde ongelijkwaardig	2/3

Rapport: Resultatentabel
Model: 180809 - 1 jaar voorafgaand aan reconstructie, 2020
LAeq totaalresultaten voor toetspunten
Groep: N247
Groepsreductie: Nee

Naam Toetspunt	Omschrijving	Hoogte	Dag	Avond	Nacht	Lden
1_A	Overlekergouw 1 1151CX Broek in Waterland [6]	1,50	45,13	41,92	40,11	47,68
1_B	Overlekergouw 1 1151CX Broek in Waterland [6]	4,50	45,92	42,70	40,90	48,47
1_C	Overlekergouw 1 1151CX Broek in Waterland [6]	7,50	46,80	43,59	41,78	49,35
1_D	Overlekergouw 1 1151CX Broek in Waterland [6]	10,50	47,28	44,07	42,26	49,83
10_A	Nieuwpoortslaan 9 1141BS Monnickendam [4]	1,50	54,72	51,52	49,62	57,23
10_B	Nieuwpoortslaan 9 1141BS Monnickendam [4]	4,50	55,01	51,81	49,91	57,52
10_C	Nieuwpoortslaan 9 1141BS Monnickendam [4]	7,50	55,77	52,57	50,66	58,27
100_A	Tongnaald 31 1141CA Monnickendam [2]	1,50	58,76	55,55	53,71	61,30
100_B	Tongnaald 31 1141CA Monnickendam [2]	4,50	60,30	57,10	55,26	62,84
100_C	Tongnaald 31 1141CA Monnickendam [2]	7,50	60,93	57,73	55,89	63,47
101_A	Tongnaald 50 1141CB Monnickendam [2]	1,50	57,86	54,66	52,78	60,38
101_B	Tongnaald 50 1141CB Monnickendam [2]	4,50	59,35	56,14	54,26	61,86
101_C	Tongnaald 50 1141CB Monnickendam [2]	7,50	60,13	56,93	55,04	62,65
102_A	Nieuwpoortslaan 11 1141BS Monnickendam [3]	1,50	54,56	51,35	49,47	57,07
102_B	Nieuwpoortslaan 11 1141BS Monnickendam [3]	4,50	54,97	51,77	49,88	57,49
102_C	Nieuwpoortslaan 11 1141BS Monnickendam [3]	7,50	55,66	52,46	50,56	58,17
103_A	Nieuwpoortslaan 14 1141BT Monnickendam [6]	1,50	55,05	51,85	49,95	57,56
103_B	Nieuwpoortslaan 14 1141BT Monnickendam [6]	4,50	55,92	52,71	50,83	58,43
104_A	Nieuwpoortslaan 14 1141BT Monnickendam [7]	1,50	58,54	55,36	53,30	60,97
104_B	Nieuwpoortslaan 14 1141BT Monnickendam [7]	4,50	59,66	56,48	54,40	62,08
105_A	Nieuwpoortslaan 14 1141BT Monnickendam [8]	1,50	56,69	53,51	51,38	59,08
105_B	Nieuwpoortslaan 14 1141BT Monnickendam [8]	4,50	57,73	54,56	52,37	60,10
106_A	Nieuwpoortslaan 26 1141BT Monnickendam [3]	1,50	53,63	50,43	48,43	56,08
106_B	Nieuwpoortslaan 26 1141BT Monnickendam [3]	4,50	54,32	51,13	49,14	56,79
106_C	Nieuwpoortslaan 26 1141BT Monnickendam [3]	7,50	55,15	51,96	49,97	57,62
107_A	Speet 29 1141BW Monnickendam [3]	1,50	57,27	54,11	51,92	59,64
107_B	Speet 29 1141BW Monnickendam [3]	4,50	58,35	55,19	52,97	60,71
107_C	Speet 29 1141BW Monnickendam [3]	7,50	59,30	56,14	53,92	61,66
108_A	Bernhardlaan 15 1141CM Monnickendam [1]	1,50	44,68	41,51	39,34	47,06
108_B	Bernhardlaan 15 1141CM Monnickendam [1]	4,50	45,27	42,09	40,01	47,69
108_C	Bernhardlaan 15 1141CM Monnickendam [1]	7,50	45,72	42,53	40,51	48,17
109_A	Kloosterstraat 8 1141BR Monnickendam [5]	1,50	37,88	34,66	32,80	40,40
109_B	Kloosterstraat 8 1141BR Monnickendam [5]	4,50	40,57	37,36	35,50	43,10
109_C	Kloosterstraat 8 1141BR Monnickendam [5]	7,50	42,94	39,74	37,84	45,45
11_A	Nieuwpoortslaan 24 1141BT Monnickendam [1]	1,50	53,69	50,50	48,51	56,16
11_B	Nieuwpoortslaan 24 1141BT Monnickendam [1]	4,50	54,27	51,08	49,09	56,74
11_C	Nieuwpoortslaan 24 1141BT Monnickendam [1]	7,50	55,13	51,93	49,96	57,60
110_A	Kloosterstraat 1 1141BR Monnickendam [1]	1,50	39,02	35,82	33,90	41,52
110_B	Kloosterstraat 1 1141BR Monnickendam [1]	4,50	38,76	35,56	33,65	41,26
110_C	Kloosterstraat 1 1141BR Monnickendam [1]	7,50	38,74	35,54	33,63	41,24
111_A	Overleek 1 A 1141PD Monnickendam [2]	1,50	53,49	50,28	48,42	56,02
111_B	Overleek 1 A 1141PD Monnickendam [2]	4,50	53,70	50,50	48,63	56,23
111_C	Overleek 1 A 1141PD Monnickendam [2]	7,50	54,28	51,07	49,20	56,80
112_A	Fuik 24 1141CH Monnickendam [1]	1,50	45,73	42,52	40,71	48,28
112_B	Fuik 24 1141CH Monnickendam [1]	4,50	47,25	44,04	42,23	49,80
112_C	Fuik 24 1141CH Monnickendam [1]	7,50	48,02	44,81	43,00	50,57
113_A	Fuik 10 1141CG Monnickendam [1]	1,50	59,03	55,82	54,02	61,59
113_B	Fuik 10 1141CG Monnickendam [1]	4,50	61,08	57,87	56,06	63,63
113_C	Fuik 10 1141CG Monnickendam [1]	7,50	61,76	58,55	56,75	64,32
114_A	Fuik 11 1141CG Monnickendam [6]	1,50	59,83	56,62	54,81	62,38
114_B	Fuik 11 1141CG Monnickendam [6]	4,50	61,57	58,36	56,55	64,12
114_C	Fuik 11 1141CG Monnickendam [6]	7,50	62,11	58,90	57,09	64,66
115_A	Fuik 13 1141CG Monnickendam [2]	1,50	59,91	56,70	54,89	62,46
115_B	Fuik 13 1141CG Monnickendam [2]	4,50	61,57	58,36	56,55	64,12
115_C	Fuik 13 1141CG Monnickendam [2]	7,50	62,25	59,04	57,23	64,80
116_A	Bernhardlaan 9 1141CL Monnickendam [2]	1,50	47,13	43,96	41,79	49,51
116_B	Bernhardlaan 9 1141CL Monnickendam [2]	4,50	46,75	43,58	41,43	49,14
116_C	Bernhardlaan 9 1141CL Monnickendam [2]	7,50	46,79	43,61	41,46	49,17
117_A	Bernhardlaan 18 1141CM Monnickendam [7]	1,50	44,09	40,92	38,77	46,48

Alle getoonde dB-waarden zijn A-gewogen

Rapport: Resultatentabel
Model: 180809 - 1 jaar voorafgaand aan reconstructie, 2020
LAeq totaalresultaten voor toetspunten
Groep: N247
Groepsreductie: Nee

Naam Toetspunt	Omschrijving	Hoogte	Dag	Avond	Nacht	Lden
117_B	Bernhardlaan 18 1141CM Monnickendam [7]	4,50	45,33	42,14	40,10	47,77
117_C	Bernhardlaan 18 1141CM Monnickendam [7]	7,50	44,95	41,76	39,72	47,39
118_A	Bernhardlaan 19 1141CM Monnickendam [2]	1,50	43,73	40,56	38,38	46,10
118_B	Bernhardlaan 19 1141CM Monnickendam [2]	4,50	44,24	41,06	38,96	46,65
118_C	Bernhardlaan 19 1141CM Monnickendam [2]	7,50	44,36	41,17	39,11	46,79
119_A	Bernhardlaan 20 1141CM Monnickendam [2]	1,50	42,98	39,81	37,61	45,34
119_B	Bernhardlaan 20 1141CM Monnickendam [2]	4,50	43,07	39,90	37,75	45,46
119_C	Bernhardlaan 20 1141CM Monnickendam [2]	7,50	43,77	40,59	38,52	46,20
12_A	Speet 24 1141BW Monnickendam [1]	1,50	57,69	54,53	52,31	60,05
12_B	Speet 24 1141BW Monnickendam [1]	4,50	58,79	55,64	53,35	61,11
12_C	Speet 24 1141BW Monnickendam [1]	7,50	59,59	56,44	54,16	61,92
120_A	Bernhardlaan 21 1141CM Monnickendam [1]	1,50	43,13	39,96	37,78	45,50
120_B	Bernhardlaan 21 1141CM Monnickendam [1]	4,50	43,26	40,08	37,94	45,65
120_C	Bernhardlaan 21 1141CM Monnickendam [1]	7,50	44,09	40,91	38,85	46,52
121_A	Tongnaald 34 1141CA Monnickendam [1]	1,50	58,57	55,37	53,52	61,11
121_B	Tongnaald 34 1141CA Monnickendam [1]	4,50	60,09	56,88	55,04	62,63
121_C	Tongnaald 34 1141CA Monnickendam [1]	7,50	60,75	57,54	55,70	63,29
122_A	Nieuwpoortslaan 12 1141BS Monnickendam [5]	1,50	54,56	51,36	49,47	57,08
122_B	Nieuwpoortslaan 12 1141BS Monnickendam [5]	4,50	54,93	51,72	49,83	57,44
122_C	Nieuwpoortslaan 12 1141BS Monnickendam [5]	7,50	55,60	52,40	50,50	58,11
123_A	Nieuwpoortslaan 30 1141BT Monnickendam [2]	1,50	53,45	50,26	48,22	55,89
123_B	Nieuwpoortslaan 30 1141BT Monnickendam [2]	4,50	54,36	51,17	49,15	56,81
123_C	Nieuwpoortslaan 30 1141BT Monnickendam [2]	7,50	55,05	51,86	49,85	57,50
124_A	Nieuwpoortslaan 36 1141BT Monnickendam [1]	1,50	53,27	50,09	48,01	55,69
124_B	Nieuwpoortslaan 36 1141BT Monnickendam [1]	4,50	54,23	51,05	48,99	56,66
124_C	Nieuwpoortslaan 36 1141BT Monnickendam [1]	7,50	54,88	51,70	49,65	57,32
125_A	Nieuwpoortslaan 38 1141BT Monnickendam [1]	1,50	53,26	50,07	47,98	55,67
125_B	Nieuwpoortslaan 38 1141BT Monnickendam [1]	4,50	54,20	51,01	48,95	56,63
125_C	Nieuwpoortslaan 38 1141BT Monnickendam [1]	7,50	54,86	51,68	49,62	57,29
126_A	Nieuwpoortslaan 38 1141BT Monnickendam [2]	1,50	53,27	50,08	48,00	55,68
126_B	Nieuwpoortslaan 38 1141BT Monnickendam [2]	4,50	54,21	51,03	48,97	56,64
126_C	Nieuwpoortslaan 38 1141BT Monnickendam [2]	7,50	54,86	51,67	49,62	57,29
127_A	Nieuwpoortslaan 40 1141BT Monnickendam [2]	1,50	53,27	50,09	48,00	55,69
127_B	Nieuwpoortslaan 40 1141BT Monnickendam [2]	4,50	54,19	51,00	48,93	56,61
127_C	Nieuwpoortslaan 40 1141BT Monnickendam [2]	7,50	54,82	51,63	49,56	57,24
128_A	Nieuwpoortslaan 42 1141BT Monnickendam [3]	1,50	53,39	50,21	48,12	55,81
128_B	Nieuwpoortslaan 42 1141BT Monnickendam [3]	4,50	54,26	51,08	49,01	56,69
128_C	Nieuwpoortslaan 42 1141BT Monnickendam [3]	7,50	54,89	51,71	49,64	57,32
129_A	Nieuwpoortslaan 44 1141BT Monnickendam [5]	1,50	53,34	50,16	48,06	55,75
129_B	Nieuwpoortslaan 44 1141BT Monnickendam [5]	4,50	54,09	50,91	48,82	56,51
129_C	Nieuwpoortslaan 44 1141BT Monnickendam [5]	7,50	54,79	51,61	49,51	57,20
13_A	Speet 25 1141BW Monnickendam [1]	1,50	57,66	54,49	52,29	60,02
13_B	Speet 25 1141BW Monnickendam [1]	4,50	58,74	55,58	53,32	61,07
13_C	Speet 25 1141BW Monnickendam [1]	7,50	59,55	56,39	54,13	61,88
130_A	Nieuwpoortslaan 44 1141BT Monnickendam [6]	1,50	52,57	49,36	47,47	55,08
130_B	Nieuwpoortslaan 44 1141BT Monnickendam [6]	4,50	53,44	50,24	48,36	55,96
130_C	Nieuwpoortslaan 44 1141BT Monnickendam [6]	7,50	53,91	50,71	48,82	56,43
131_A	Kloosterstraat 4 1141BR Monnickendam [4]	1,50	37,06	33,85	32,01	39,60
131_B	Kloosterstraat 4 1141BR Monnickendam [4]	4,50	39,66	36,45	34,61	42,20
131_C	Kloosterstraat 4 1141BR Monnickendam [4]	7,50	42,01	38,80	36,93	44,53
132_A	Overlekergouw 1 A 1151CX Broek in Waterland [	1,50	45,19	41,98	40,17	47,74
132_B	Overlekergouw 1 A 1151CX Broek in Waterland [	4,50	45,71	42,50	40,69	48,26
132_C	Overlekergouw 1 A 1151CX Broek in Waterland [	7,50	45,97	42,76	40,95	48,52
133_A	Nieuwpoortslaan 46 1141BT Monnickendam [2]	1,50	53,36	50,18	48,07	55,76
133_B	Nieuwpoortslaan 46 1141BT Monnickendam [2]	4,50	54,00	50,83	48,71	56,41
133_C	Nieuwpoortslaan 46 1141BT Monnickendam [2]	7,50	54,82	51,65	49,53	57,23
134_A	Nieuwpoortslaan 48 1141BT Monnickendam [7]	1,50	53,23	50,06	47,93	55,63
134_B	Nieuwpoortslaan 48 1141BT Monnickendam [7]	4,50	53,86	50,69	48,55	56,25
134_C	Nieuwpoortslaan 48 1141BT Monnickendam [7]	7,50	54,80	51,62	49,49	57,19

Alle getoonde dB-waarden zijn A-gewogen

Rapport: Resultatentabel
Model: 180809 - 1 jaar voorafgaand aan reconstructie, 2020
LAeq totaalresultaten voor toetspunten
Groep: N247
Groepsreductie: Nee

Naam Toetspunt	Omschrijving	Hoogte	Dag	Avond	Nacht	Lden
135_A	Lagedijk 1 1145PL Katwoude [4]	1,50	59,50	56,28	54,46	62,04
135_B	Lagedijk 1 1145PL Katwoude [4]	4,50	61,01	57,79	55,97	63,55
136_A	Lagedijk 1 1145PL Katwoude [5]	1,50	62,26	59,04	57,22	64,80
136_B	Lagedijk 1 1145PL Katwoude [5]	4,50	63,81	60,59	58,77	66,35
137_A	Lagedijk 1 1145PL Katwoude [6]	1,50	58,14	54,93	53,11	60,69
137_B	Lagedijk 1 1145PL Katwoude [6]	4,50	59,65	56,43	54,61	62,19
138_A	Lagedijk 2 1145PL Katwoude [1]	1,50	62,22	59,00	57,18	64,76
138_B	Lagedijk 2 1145PL Katwoude [1]	4,50	63,78	60,56	58,74	66,32
139_A	Lagedijk 2 1145PL Katwoude [2]	1,50	58,71	55,50	53,68	61,26
139_B	Lagedijk 2 1145PL Katwoude [2]	4,50	60,28	57,07	55,25	62,83
14_A	Speet 26 1141BW Monnickendam [1]	1,50	57,66	54,49	52,31	60,03
14_B	Speet 26 1141BW Monnickendam [1]	4,50	58,72	55,56	53,32	61,07
14_C	Speet 26 1141BW Monnickendam [1]	7,50	59,53	56,37	54,13	61,88
142_A	Kloosterdijk 4 1141PJ Monnickendam [3]	1,50	47,71	44,49	42,68	50,26
142_B	Kloosterdijk 4 1141PJ Monnickendam [3]	4,50	48,53	45,32	43,51	51,08
143_A	Kloosterdijk 4 1141PJ Monnickendam [4]	1,50	45,64	42,43	40,61	48,19
143_B	Kloosterdijk 4 1141PJ Monnickendam [4]	4,50	46,54	43,33	41,51	49,09
144_A	Hoogedijk 2 1145PM Katwoude [7]	1,50	51,64	48,42	46,61	54,19
144_B	Hoogedijk 2 1145PM Katwoude [7]	4,50	52,39	49,18	47,36	54,94
145_A	Kloosterdijk 4 A 1141PJ Monnickendam [1]	1,50	46,69	43,48	41,67	49,24
145_B	Kloosterdijk 4 A 1141PJ Monnickendam [1]	4,50	47,61	44,40	42,59	50,16
146_A	Kloosterdijk 4 A 1141PJ Monnickendam [3]	1,50	45,53	42,32	40,51	48,08
146_B	Kloosterdijk 4 A 1141PJ Monnickendam [3]	4,50	46,50	43,28	41,47	49,05
147_A	Kloosterdijk 4 A 1141PJ Monnickendam [4]	1,50	41,18	37,97	36,15	43,73
147_B	Kloosterdijk 4 A 1141PJ Monnickendam [4]	4,50	43,63	40,42	38,60	46,18
148_A	Buitendijk 2 Katwoude [2]	1,50	56,14	52,93	51,11	58,69
148_B	Buitendijk 2 Katwoude [2]	4,50	56,71	53,49	51,68	59,26
149_A	Buitendijk 2 Katwoude [3]	1,50	56,17	52,96	51,14	58,72
149_B	Buitendijk 2 Katwoude [3]	4,50	56,48	53,26	51,45	59,03
15_A	Speet 27 1141BW Monnickendam [2]	1,50	57,67	54,50	52,33	60,05
15_B	Speet 27 1141BW Monnickendam [2]	4,50	58,71	55,55	53,34	61,07
15_C	Speet 27 1141BW Monnickendam [2]	7,50	59,53	56,37	54,15	61,89
150_A	Buitendijk 4 Katwoude [2]	1,50	54,59	51,38	49,56	57,14
150_B	Buitendijk 4 Katwoude [2]	4,50	54,50	51,29	49,47	57,05
151_A	Buitendijk 4 Katwoude [3]	1,50	55,08	51,87	50,05	57,63
151_B	Buitendijk 4 Katwoude [3]	4,50	54,77	51,56	49,74	57,32
152_A	Buitendijk 6 Katwoude [2]	1,50	55,05	51,83	50,02	57,60
152_B	Buitendijk 6 Katwoude [2]	4,50	54,52	51,31	49,49	57,07
153_A	Buitendijk 6 Katwoude [3]	1,50	52,88	49,67	47,86	55,43
153_B	Buitendijk 6 Katwoude [3]	4,50	52,35	49,13	47,32	54,90
154_A	Buitendijk 8 Katwoude [2]	1,50	50,59	47,38	45,57	53,14
154_B	Buitendijk 8 Katwoude [2]	4,50	50,42	47,20	45,39	52,97
155_A	Buitendijk 8 Katwoude [3]	1,50	50,86	47,64	45,83	53,41
155_B	Buitendijk 8 Katwoude [3]	4,50	50,55	47,34	45,52	53,10
158_A	Buitendijk 10 Katwoude [3]	1,50	50,97	47,75	45,94	53,52
158_B	Buitendijk 10 Katwoude [3]	4,50	50,89	47,67	45,86	53,44
159_A	Buitendijk 10 Katwoude [4]	1,50	49,37	46,15	44,34	51,92
159_B	Buitendijk 10 Katwoude [4]	4,50	49,24	46,02	44,21	51,79
16_A	Speet 28 1141BW Monnickendam [2]	1,50	57,48	54,31	52,13	59,85
16_B	Speet 28 1141BW Monnickendam [2]	4,50	58,55	55,39	53,17	60,91
16_C	Speet 28 1141BW Monnickendam [2]	7,50	59,44	56,28	54,07	61,80
160_A	Buitendijk 14 Katwoude [2]	1,50	49,97	46,75	44,94	52,52
160_B	Buitendijk 14 Katwoude [2]	4,50	49,93	46,71	44,90	52,48
161_A	Buitendijk 14 Katwoude [3]	1,50	46,25	43,04	41,22	48,80
161_B	Buitendijk 14 Katwoude [3]	4,50	46,65	43,44	41,62	49,20
162_A	Buitendijk 12 Katwoude [2]	1,50	50,75	47,53	45,72	53,30
162_B	Buitendijk 12 Katwoude [2]	4,50	50,70	47,49	45,68	53,25
163_A	Buitendijk 12 Katwoude [3]	1,50	49,45	46,24	44,42	52,00
163_B	Buitendijk 12 Katwoude [3]	4,50	49,23	46,01	44,20	51,78

Alle getoonde dB-waarden zijn A-gewogen

Rapport: Resultatentabel
Model: 180809 - 1 jaar voorafgaand aan reconstructie, 2020
LAeq totaalresultaten voor toetspunten
Groep: N247
Groepsreductie: Nee

Naam Toetspunt	Omschrijving	Hoogte	Dag	Avond	Nacht	Lden
164_A	Buitendijk 16 Katwoude [3]	1,50	49,41	46,19	44,38	51,96
164_B	Buitendijk 16 Katwoude [3]	4,50	49,99	46,77	44,96	52,54
165_A	Buitendijk 16 Katwoude [4]	1,50	47,00	43,78	41,97	49,55
165_B	Buitendijk 16 Katwoude [4]	4,50	47,08	43,87	42,05	49,63
166_A	Buitendijk 18 Katwoude [3]	1,50	48,33	45,11	43,30	50,88
166_B	Buitendijk 18 Katwoude [3]	4,50	49,19	45,98	44,17	51,74
167_A	Buitendijk 18 Katwoude [4]	1,50	44,89	41,68	39,87	47,44
167_B	Buitendijk 18 Katwoude [4]	4,50	44,98	41,76	39,95	47,53
168_A	Buitendijk 20 Katwoude [3]	1,50	49,43	46,22	44,41	51,98
168_B	Buitendijk 20 Katwoude [3]	4,50	50,14	46,93	45,12	52,69
169_A	Buitendijk 20 Katwoude [4]	1,50	47,58	44,37	42,56	50,13
169_B	Buitendijk 20 Katwoude [4]	4,50	48,17	44,96	43,15	50,72
17_A	Overleek 1 B 1141PD Monnickendam [6]	1,50	47,37	44,17	42,27	49,88
17_B	Overleek 1 B 1141PD Monnickendam [6]	4,50	48,30	45,10	43,20	50,81
17_C	Overleek 1 B 1141PD Monnickendam [6]	7,50	48,63	45,43	43,53	51,14
170_A	Buitendijk 22 Katwoude [4]	1,50	49,60	46,39	44,58	52,15
170_B	Buitendijk 22 Katwoude [4]	4,50	50,23	47,01	45,20	52,78
171_A	Buitendijk 22 Katwoude [5]	1,50	48,40	45,19	43,37	50,95
171_B	Buitendijk 22 Katwoude [5]	4,50	48,95	45,74	43,92	51,50
172_A	Buitendijk 24 Katwoude [2]	1,50	48,46	45,25	43,44	51,01
172_B	Buitendijk 24 Katwoude [2]	4,50	49,11	45,89	44,08	51,66
173_A	Buitendijk 24 Katwoude [3]	1,50	45,33	42,12	40,30	47,88
173_B	Buitendijk 24 Katwoude [3]	4,50	46,20	42,99	41,17	48,75
174_A	Buitendijk 1 Katwoude [2]	1,50	54,29	51,08	49,26	56,84
174_B	Buitendijk 1 Katwoude [2]	4,50	55,43	52,21	50,40	57,98
175_A	Buitendijk 1 Katwoude [3]	1,50	56,19	52,98	51,16	58,74
175_B	Buitendijk 1 Katwoude [3]	4,50	56,63	53,41	51,60	59,18
176_A	Buitendijk 3-7 Katwoude [4]	1,50	53,07	49,86	48,05	55,62
176_B	Buitendijk 3-7 Katwoude [4]	4,50	54,15	50,93	49,12	56,70
177_A	Buitendijk 3-7 Katwoude [5]	1,50	53,17	49,96	48,14	55,72
177_B	Buitendijk 3-7 Katwoude [5]	4,50	53,68	50,47	48,65	56,23
178_A	Buitendijk 3-7 Katwoude [6]	1,50	53,44	50,23	48,41	55,99
178_B	Buitendijk 3-7 Katwoude [6]	4,50	53,46	50,25	48,43	56,01
179_A	Buitendijk 9-13 Katwoude [1]	1,50	52,21	49,00	47,19	54,76
179_B	Buitendijk 9-13 Katwoude [1]	4,50	52,96	49,75	47,94	55,51
18_A	Fuik 18 1141CH Monnickendam [1]	1,50	57,67	54,46	52,65	60,22
18_B	Fuik 18 1141CH Monnickendam [1]	4,50	58,93	55,72	53,91	61,48
18_C	Fuik 18 1141CH Monnickendam [1]	7,50	59,68	56,47	54,67	62,24
180_A	Buitendijk 9-13 Katwoude [3]	1,50	51,43	48,22	46,40	53,98
180_B	Buitendijk 9-13 Katwoude [3]	4,50	52,08	48,86	47,05	54,63
181_A	Buitendijk 9-13 Katwoude [4]	1,50	50,94	47,73	45,92	53,49
181_B	Buitendijk 9-13 Katwoude [4]	4,50	51,55	48,34	46,53	54,10
182_A	Buitendijk 15-23 Katwoude [1]	1,50	51,67	48,46	46,65	54,22
182_B	Buitendijk 15-23 Katwoude [1]	4,50	52,49	49,27	47,46	55,04
183_A	Buitendijk 15-23 Katwoude [2]	1,50	48,78	45,57	43,75	51,33
183_B	Buitendijk 15-23 Katwoude [2]	4,50	49,21	45,99	44,18	51,76
184_A	Buitendijk 15-23 Katwoude [5]	1,50	50,20	46,99	45,18	52,75
184_B	Buitendijk 15-23 Katwoude [5]	4,50	50,92	47,71	45,90	53,47
185_A	Buitendijk 15-23 Katwoude [6]	1,50	50,03	46,81	45,00	52,58
185_B	Buitendijk 15-23 Katwoude [6]	4,50	50,06	46,84	45,03	52,61
186_A	Lagedijk 5 1145PL Katwoude [2]	1,50	47,44	44,23	42,41	49,99
186_B	Lagedijk 5 1145PL Katwoude [2]	4,50	47,97	44,76	42,95	50,52
187_A	Lagedijk 5 1145PL Katwoude [5]	1,50	50,94	47,72	45,91	53,49
187_B	Lagedijk 5 1145PL Katwoude [5]	4,50	52,20	48,99	47,18	54,75
188_A	Lagedijk 5 1145PL Katwoude [6]	1,50	50,18	46,97	45,16	52,73
188_B	Lagedijk 5 1145PL Katwoude [6]	4,50	51,97	48,76	46,95	54,52
19_A	Fuik 18 1141CH Monnickendam [3]	1,50	60,81	57,60	55,79	63,36
19_B	Fuik 18 1141CH Monnickendam [3]	4,50	62,32	59,11	57,31	64,88
19_C	Fuik 18 1141CH Monnickendam [3]	7,50	62,77	59,56	57,75	65,32

Alle getoonde dB-waarden zijn A-gewogen

Rapport: Resultatentabel
Model: 180809 - 1 jaar voorafgaand aan reconstructie, 2020
LAeq totaalresultaten voor toetspunten
Groep: N247
Groepsreductie: Nee

Naam Toetspunt	Omschrijving	Hoogte	Dag	Avond	Nacht	Lden
2_A	Verdeek 1 1151CT Broek in Waterland [8]	1,50	55,04	51,83	50,02	57,59
2_B	Verdeek 1 1151CT Broek in Waterland [8]	4,50	56,22	53,01	51,20	58,77
20_A	Fuik 20 1141CH Monnickendam [7]	1,50	54,56	51,35	49,54	57,11
20_B	Fuik 20 1141CH Monnickendam [7]	4,50	55,41	52,19	50,39	57,96
20_C	Fuik 20 1141CH Monnickendam [7]	7,50	56,22	53,00	51,20	58,77
21_A	Fuik 21 1141CH Monnickendam [3]	1,50	53,83	50,62	48,81	56,38
21_B	Fuik 21 1141CH Monnickendam [3]	4,50	54,66	51,45	49,64	57,21
21_C	Fuik 21 1141CH Monnickendam [3]	7,50	55,39	52,17	50,37	57,94
22_A	Dissel 53 1141ZN Monnickendam [5]	1,50	44,95	41,74	39,93	47,50
22_B	Dissel 53 1141ZN Monnickendam [5]	4,50	45,80	42,58	40,77	48,35
22_C	Dissel 53 1141ZN Monnickendam [5]	7,50	46,25	43,04	41,23	48,80
23_A	Dissel 54 1141ZN Monnickendam [3]	1,50	43,73	40,51	38,70	46,28
23_B	Dissel 54 1141ZN Monnickendam [3]	4,50	44,95	41,73	39,92	47,50
23_C	Dissel 54 1141ZN Monnickendam [3]	7,50	45,65	42,44	40,63	48,20
24_A	Dissel 55 1141ZN Monnickendam [1]	1,50	42,72	39,51	37,70	45,27
24_B	Dissel 55 1141ZN Monnickendam [1]	4,50	44,01	40,80	38,99	46,56
24_C	Dissel 55 1141ZN Monnickendam [1]	7,50	44,73	41,52	39,71	47,28
25_A	Fuik 5 1141CG Monnickendam [1]	1,50	59,46	56,25	54,44	62,01
25_B	Fuik 5 1141CG Monnickendam [1]	4,50	61,27	58,06	56,25	63,82
25_C	Fuik 5 1141CG Monnickendam [1]	7,50	61,91	58,70	56,89	64,46
26_A	Fuik 7 1141CG Monnickendam [2]	1,50	59,65	56,44	54,63	62,20
26_B	Fuik 7 1141CG Monnickendam [2]	4,50	61,42	58,21	56,41	63,98
26_C	Fuik 7 1141CG Monnickendam [2]	7,50	61,98	58,77	56,96	64,53
27_A	Fuik 8 1141CG Monnickendam [1]	1,50	59,53	56,31	54,50	62,08
27_B	Fuik 8 1141CG Monnickendam [1]	4,50	61,47	58,26	56,45	64,02
27_C	Fuik 8 1141CG Monnickendam [1]	7,50	62,04	58,83	57,03	64,60
28_A	Fuik 9 1141CG Monnickendam [2]	1,50	59,64	56,43	54,61	62,19
28_B	Fuik 9 1141CG Monnickendam [2]	4,50	61,44	58,23	56,42	63,99
28_C	Fuik 9 1141CG Monnickendam [2]	7,50	62,03	58,82	57,01	64,58
29_A	Fuik 14 1141CG Monnickendam [3]	1,50	59,56	56,35	54,54	62,11
29_B	Fuik 14 1141CG Monnickendam [3]	4,50	61,60	58,39	56,58	64,15
29_C	Fuik 14 1141CG Monnickendam [3]	7,50	62,30	59,09	57,28	64,85
3_A	Verdeek 4 1151CT Broek in Waterland [6]	1,50	55,75	52,54	50,73	58,30
3_B	Verdeek 4 1151CT Broek in Waterland [6]	4,50	57,09	53,87	52,07	59,64
30_A	Monnickenmeer 7 1141PB Monnickendam [1]	1,50	56,98	53,77	51,96	59,53
30_B	Monnickenmeer 7 1141PB Monnickendam [1]	4,50	58,30	55,09	53,28	60,85
31_A	Elger 27 1141CD Monnickendam [2]	1,50	58,70	55,49	53,68	61,25
31_B	Elger 27 1141CD Monnickendam [2]	4,50	60,42	57,21	55,40	62,97
31_C	Elger 27 1141CD Monnickendam [2]	7,50	60,95	57,74	55,93	63,50
32_A	Tongnaald 53 1141CB Monnickendam [2]	1,50	57,87	54,68	52,76	60,38
32_B	Tongnaald 53 1141CB Monnickendam [2]	4,50	59,26	56,07	54,15	61,77
32_C	Tongnaald 53 1141CB Monnickendam [2]	7,50	60,06	56,87	54,95	62,57
33_A	Nieuwpoortslaan 13 1141BS Monnickendam [5]	1,50	54,43	51,22	49,34	56,94
33_B	Nieuwpoortslaan 13 1141BS Monnickendam [5]	4,50	54,78	51,58	49,69	57,30
33_C	Nieuwpoortslaan 13 1141BS Monnickendam [5]	7,50	55,50	52,30	50,40	58,01
34_A	Nieuwpoortslaan 22 1141BT Monnickendam [3]	1,50	53,75	50,55	48,56	56,21
34_B	Nieuwpoortslaan 22 1141BT Monnickendam [3]	4,50	54,29	51,10	49,11	56,76
34_C	Nieuwpoortslaan 22 1141BT Monnickendam [3]	7,50	55,17	51,98	50,01	57,65
35_A	Nieuwpoortslaan 28 1141BT Monnickendam [1]	1,50	53,48	50,30	48,26	55,92
35_B	Nieuwpoortslaan 28 1141BT Monnickendam [1]	4,50	54,29	51,10	49,08	56,74
35_C	Nieuwpoortslaan 28 1141BT Monnickendam [1]	7,50	55,03	51,84	49,83	57,48
36_A	Nieuwpoortslaan 32 1141BT Monnickendam [2]	1,50	53,42	50,23	48,18	55,85
36_B	Nieuwpoortslaan 32 1141BT Monnickendam [2]	4,50	54,32	51,13	49,10	56,76
36_C	Nieuwpoortslaan 32 1141BT Monnickendam [2]	7,50	55,02	51,83	49,81	57,47
37_A	Nieuwpoortslaan 49 1141BT Monnickendam [3]	1,50	57,04	53,89	51,54	59,33
37_B	Nieuwpoortslaan 49 1141BT Monnickendam [3]	4,50	57,96	54,83	52,37	60,20
37_C	Nieuwpoortslaan 49 1141BT Monnickendam [3]	7,50	58,63	55,49	53,04	60,87
38_A	Elger 26 1141CD Monnickendam [2]	1,50	59,26	56,04	54,24	61,81
38_B	Elger 26 1141CD Monnickendam [2]	4,50	60,84	57,62	55,82	63,39

Alle getoonde dB-waarden zijn A-gewogen

Rapport: Resultatentabel
Model: 180809 - 1 jaar voorafgaand aan reconstructie, 2020
LAeq totaalresultaten voor toetspunten
Groep: N247
Groepsreductie: Nee

Naam Toetspunt	Omschrijving	Hoogte	Dag	Avond	Nacht	Lden
38_C	Elger 26 1141CD Monnickendam [2]	7,50	61,39	58,18	56,37	63,94
39_A	Marijkestraat 1 1141EX Monnickendam [2]	1,50	37,49	34,29	32,37	39,99
39_B	Marijkestraat 1 1141EX Monnickendam [2]	4,50	39,65	36,45	34,54	42,15
39_C	Marijkestraat 1 1141EX Monnickendam [2]	7,50	42,82	39,61	37,71	45,32
4_A	Bernhardlaan 3 1141CL Monnickendam [6]	1,50	49,41	46,23	44,13	51,82
4_B	Bernhardlaan 3 1141CL Monnickendam [6]	4,50	48,96	45,78	43,70	51,38
4_C	Bernhardlaan 3 1141CL Monnickendam [6]	7,50	49,16	45,98	43,88	51,57
40_A	Bernhardlaan 1 1141CL Monnickendam [4]	1,50	51,13	47,94	45,87	53,55
40_B	Bernhardlaan 1 1141CL Monnickendam [4]	4,50	50,90	47,72	45,61	53,30
41_A	De Zarken 9 1141BK Monnickendam [11]	1,50	56,90	53,71	51,73	59,37
41_B	De Zarken 9 1141BK Monnickendam [11]	4,50	57,91	54,72	52,74	60,38
41_C	De Zarken 9 1141BK Monnickendam [11]	7,50	58,93	55,74	53,76	61,40
42_A	Vesting 1 1141TS Monnickendam [3]	1,50	57,18	53,99	52,08	59,69
42_B	Vesting 1 1141TS Monnickendam [3]	4,50	58,41	55,21	53,31	60,92
43_A	Vesting 2 1141TS Monnickendam [2]	1,50	57,23	54,03	52,13	59,74
43_B	Vesting 2 1141TS Monnickendam [2]	4,50	58,42	55,22	53,32	60,93
44_A	Vesting 3 1141TS Monnickendam [2]	1,50	57,01	53,81	51,91	59,52
44_B	Vesting 3 1141TS Monnickendam [2]	4,50	58,23	55,03	53,14	60,75
45_A	Rozendaalstraat 6 1141BP Monnickendam [2]	1,50	39,41	36,20	34,35	41,94
45_B	Rozendaalstraat 6 1141BP Monnickendam [2]	4,50	41,38	38,16	36,31	43,90
45_C	Rozendaalstraat 6 1141BP Monnickendam [2]	7,50	43,40	40,18	38,32	45,92
46_A	Rozendaalstraat 6 1141BP Monnickendam [3]	1,50	38,92	35,71	33,87	41,46
46_B	Rozendaalstraat 6 1141BP Monnickendam [3]	4,50	41,18	37,96	36,12	43,71
46_C	Rozendaalstraat 6 1141BP Monnickendam [3]	7,50	43,16	39,96	38,08	45,68
47_A	Rozendaalstraat 7 1141BP Monnickendam [4]	1,50	39,53	36,33	34,44	42,05
47_B	Rozendaalstraat 7 1141BP Monnickendam [4]	4,50	41,58	38,38	36,50	44,10
48_A	Vesting 4 1141TS Monnickendam [2]	1,50	57,11	53,91	52,02	59,63
48_B	Vesting 4 1141TS Monnickendam [2]	4,50	58,29	55,08	53,20	60,80
49_A	Vesting 5 1141TS Monnickendam [1]	1,50	56,85	53,65	51,77	59,37
49_B	Vesting 5 1141TS Monnickendam [1]	4,50	58,06	54,86	52,98	60,58
5_A	Tongnaald 52 1141CB Monnickendam [3]	1,50	57,92	54,72	52,81	60,42
5_B	Tongnaald 52 1141CB Monnickendam [3]	4,50	59,33	56,13	54,23	61,84
5_C	Tongnaald 52 1141CB Monnickendam [3]	7,50	60,11	56,92	55,01	62,62
50_A	Fuik 17 1141CH Monnickendam [7]	1,50	60,93	57,72	55,91	63,48
50_B	Fuik 17 1141CH Monnickendam [7]	4,50	62,25	59,04	57,23	64,80
50_C	Fuik 17 1141CH Monnickendam [7]	7,50	62,69	59,48	57,68	65,25
51_A	Fuik 22 1141CH Monnickendam [3]	1,50	52,93	49,72	47,91	55,48
51_B	Fuik 22 1141CH Monnickendam [3]	4,50	53,88	50,67	48,86	56,43
51_C	Fuik 22 1141CH Monnickendam [3]	7,50	54,57	51,35	49,55	57,12
52_A	Fuik 23 1141CH Monnickendam [3]	1,50	52,16	48,95	47,14	54,71
52_B	Fuik 23 1141CH Monnickendam [3]	4,50	53,07	49,85	48,05	55,62
52_C	Fuik 23 1141CH Monnickendam [3]	7,50	53,68	50,47	48,66	56,23
53_A	Fuik 25 1141CH Monnickendam [5]	1,50	45,29	42,08	40,27	47,84
53_B	Fuik 25 1141CH Monnickendam [5]	4,50	46,79	43,58	41,77	49,34
53_C	Fuik 25 1141CH Monnickendam [5]	7,50	47,61	44,40	42,59	50,16
54_A	Fuik 26 1141CH Monnickendam [6]	1,50	45,06	41,85	40,04	47,61
54_B	Fuik 26 1141CH Monnickendam [6]	4,50	46,44	43,23	41,42	48,99
54_C	Fuik 26 1141CH Monnickendam [6]	7,50	47,21	43,99	42,18	49,76
55_A	Fuik 6 1141CG Monnickendam [4]	1,50	60,01	56,80	54,98	62,56
55_B	Fuik 6 1141CG Monnickendam [4]	4,50	61,45	58,24	56,43	64,00
55_C	Fuik 6 1141CG Monnickendam [4]	7,50	61,97	58,76	56,95	64,52
56_A	Fuik 15 1141CH Monnickendam [3]	1,50	60,54	57,33	55,52	63,09
56_B	Fuik 15 1141CH Monnickendam [3]	4,50	61,98	58,77	56,96	64,53
56_C	Fuik 15 1141CH Monnickendam [3]	7,50	62,50	59,29	57,48	65,05
57_A	Fuik 16 1141CH Monnickendam [3]	1,50	60,35	57,14	55,33	62,90
57_B	Fuik 16 1141CH Monnickendam [3]	4,50	62,10	58,89	57,08	64,65
57_C	Fuik 16 1141CH Monnickendam [3]	7,50	62,57	59,36	57,56	65,13
58_A	Bernhardlaan 10 1141CL Monnickendam [3]	1,50	46,02	42,85	40,69	48,40
58_B	Bernhardlaan 10 1141CL Monnickendam [3]	4,50	46,23	43,05	40,95	48,64

Alle getoonde dB-waarden zijn A-gewogen

Rapport: Resultatentabel
Model: 180809 - 1 jaar voorafgaand aan reconstructie, 2020
LAeq totaalresultaten voor toetspunten
Groep: N247
Groepsreductie: Nee

Naam Toetspunt	Omschrijving	Hoogte	Dag	Avond	Nacht	Lden
58_C	Bernhardlaan 10 1141CL Monnickendam [3]	7,50	46,41	43,23	41,15	48,83
59_A	Bernhardlaan 11 1141CL Monnickendam [3]	1,50	45,49	42,32	40,13	47,86
59_B	Bernhardlaan 11 1141CL Monnickendam [3]	4,50	45,61	42,43	40,30	48,00
59_C	Bernhardlaan 11 1141CL Monnickendam [3]	7,50	45,70	42,52	40,43	48,12
6_A	Tongnaald 54 1141CB Monnickendam [1]	1,50	57,82	54,62	52,69	60,31
6_B	Tongnaald 54 1141CB Monnickendam [1]	4,50	59,20	56,01	54,08	61,70
6_C	Tongnaald 54 1141CB Monnickendam [1]	7,50	60,02	56,82	54,89	62,51
60_A	Bernhardlaan 11 1141CL Monnickendam [4]	1,50	45,46	42,29	40,11	47,83
60_B	Bernhardlaan 11 1141CL Monnickendam [4]	4,50	45,82	42,64	40,54	48,23
60_C	Bernhardlaan 11 1141CL Monnickendam [4]	7,50	46,05	42,86	40,80	48,48
61_A	Bernhardlaan 13 1141CM Monnickendam [1]	1,50	45,25	42,07	39,91	47,63
61_B	Bernhardlaan 13 1141CM Monnickendam [1]	4,50	46,02	42,84	40,77	48,45
61_C	Bernhardlaan 13 1141CM Monnickendam [1]	7,50	46,35	43,16	41,13	48,79
62_A	Bernhardlaan 14 1141CM Monnickendam [1]	1,50	45,21	42,04	39,89	47,60
62_B	Bernhardlaan 14 1141CM Monnickendam [1]	4,50	45,96	42,77	40,71	48,39
62_C	Bernhardlaan 14 1141CM Monnickendam [1]	7,50	46,57	43,38	41,37	49,02
63_A	Bernhardlaan 14 1141CM Monnickendam [2]	1,50	45,02	41,84	39,69	47,40
63_B	Bernhardlaan 14 1141CM Monnickendam [2]	4,50	45,99	42,81	40,76	48,43
63_C	Bernhardlaan 14 1141CM Monnickendam [2]	7,50	46,61	43,42	41,43	49,08
64_A	Tongnaald 29 1141CA Monnickendam [2]	1,50	58,95	55,75	53,91	61,49
64_B	Tongnaald 29 1141CA Monnickendam [2]	4,50	60,57	57,36	55,54	63,12
64_C	Tongnaald 29 1141CA Monnickendam [2]	7,50	61,15	57,94	56,12	63,70
65_A	Tongnaald 30 1141CA Monnickendam [3]	1,50	58,79	55,58	53,74	61,33
65_B	Tongnaald 30 1141CA Monnickendam [3]	4,50	60,35	57,14	55,31	62,89
65_C	Tongnaald 30 1141CA Monnickendam [3]	7,50	60,97	57,77	55,93	63,51
66_A	Tongnaald 32 1141CA Monnickendam [2]	1,50	58,71	55,50	53,65	61,24
66_B	Tongnaald 32 1141CA Monnickendam [2]	4,50	60,25	57,04	55,20	62,79
66_C	Tongnaald 32 1141CA Monnickendam [2]	7,50	60,89	57,68	55,85	63,43
67_A	Tongnaald 33 1141CA Monnickendam [2]	1,50	58,65	55,45	53,60	61,19
67_B	Tongnaald 33 1141CA Monnickendam [2]	4,50	60,17	56,96	55,12	62,71
67_C	Tongnaald 33 1141CA Monnickendam [2]	7,50	60,82	57,62	55,78	63,36
68_A	Tongnaald 35 1141CA Monnickendam [1]	1,50	58,51	55,30	53,45	61,04
68_B	Tongnaald 35 1141CA Monnickendam [1]	4,50	60,01	56,80	54,96	62,55
68_C	Tongnaald 35 1141CA Monnickendam [1]	7,50	60,68	57,47	55,63	63,22
69_A	Speet 30 1141BX Monnickendam [2]	1,50	57,42	54,24	52,18	59,85
69_B	Speet 30 1141BX Monnickendam [2]	4,50	58,66	55,48	53,40	61,08
69_C	Speet 30 1141BX Monnickendam [2]	7,50	59,52	56,34	54,25	61,94
7_A	Tongnaald 55 1141CB Monnickendam [2]	1,50	57,79	54,59	52,65	60,28
7_B	Tongnaald 55 1141CB Monnickendam [2]	4,50	59,15	55,96	54,01	61,64
7_C	Tongnaald 55 1141CB Monnickendam [2]	7,50	59,97	56,78	54,83	62,46
70_A	Kloosterstraat 2 1141BR Monnickendam [1]	1,50	37,99	34,78	32,96	40,54
70_B	Kloosterstraat 2 1141BR Monnickendam [1]	4,50	40,43	37,21	35,40	42,98
70_C	Kloosterstraat 2 1141BR Monnickendam [1]	7,50	41,57	38,36	36,54	44,12
71_A	Kloosterstraat 3 1141BR Monnickendam [2]	1,50	37,09	33,88	32,03	39,62
71_B	Kloosterstraat 3 1141BR Monnickendam [2]	4,50	39,58	36,37	34,53	42,12
71_C	Kloosterstraat 3 1141BR Monnickendam [2]	7,50	41,46	38,25	36,39	43,99
72_A	Kloosterstraat 6 1141BR Monnickendam [1]	1,50	36,27	33,05	31,16	38,77
72_B	Kloosterstraat 6 1141BR Monnickendam [1]	4,50	39,21	36,00	34,12	41,72
72_C	Kloosterstraat 6 1141BR Monnickendam [1]	7,50	42,14	38,94	37,03	44,64
73_A	Kloosterstraat 7 1141BR Monnickendam [2]	1,50	38,46	35,25	33,41	41,00
73_B	Kloosterstraat 7 1141BR Monnickendam [2]	4,50	40,69	37,48	35,63	43,22
73_C	Kloosterstraat 7 1141BR Monnickendam [2]	7,50	42,72	39,52	37,63	45,24
74_A	De Zarken 4 1141BL Monnickendam [3]	1,50	43,93	40,75	38,64	46,33
74_B	De Zarken 4 1141BL Monnickendam [3]	4,50	43,84	40,65	38,58	46,26
74_C	De Zarken 4 1141BL Monnickendam [3]	7,50	44,71	41,52	39,48	47,15
74_D	De Zarken 4 1141BL Monnickendam [3]	10,50	48,10	44,91	42,90	50,55
74_E	De Zarken 4 1141BL Monnickendam [3]	13,50	51,67	48,47	46,54	54,16
75_A	Fuik 3 1141CG Monnickendam [5]	1,50	58,16	54,95	53,14	60,71
75_B	Fuik 3 1141CG Monnickendam [5]	4,50	59,96	56,74	54,94	62,51

Alle getoonde dB-waarden zijn A-gewogen

Rapport: Resultatentabel
Model: 180809 - 1 jaar voorafgaand aan reconstructie, 2020
LAeq totaalresultaten voor toetspunten
Groep: N247
Groepsreductie: Nee

Naam Toetspunt	Omschrijving	Hoogte	Dag	Avond	Nacht	Lden
75_C	Fuik 3 1141CG Monnickendam [5]	7,50	60,83	57,62	55,81	63,38
76_A	Fuik 4 1141CG Monnickendam [7]	1,50	59,16	55,95	54,14	61,71
76_B	Fuik 4 1141CG Monnickendam [7]	4,50	60,74	57,53	55,72	63,29
76_C	Fuik 4 1141CG Monnickendam [7]	7,50	61,64	58,43	56,62	64,19
77_A	Fuik 1 1141CG Monnickendam [1]	1,50	58,37	55,16	53,36	60,93
77_B	Fuik 1 1141CG Monnickendam [1]	4,50	60,17	56,95	55,15	62,72
77_C	Fuik 1 1141CG Monnickendam [1]	7,50	60,95	57,74	55,93	63,50
78_A	Fuik 2 1141CG Monnickendam [8]	1,50	58,46	55,25	53,45	61,02
78_B	Fuik 2 1141CG Monnickendam [8]	4,50	60,24	57,03	55,22	62,79
78_C	Fuik 2 1141CG Monnickendam [8]	7,50	61,08	57,86	56,06	63,63
79_A	Nieuwpoortslaan 5 1141BS Monnickendam [2]	1,50	54,85	51,66	49,64	57,30
79_B	Nieuwpoortslaan 5 1141BS Monnickendam [2]	4,50	55,38	52,19	50,15	57,82
8_A	Tongnaald 56 1141CB Monnickendam [2]	1,50	57,73	54,54	52,59	60,22
8_B	Tongnaald 56 1141CB Monnickendam [2]	4,50	59,09	55,90	53,94	61,57
8_C	Tongnaald 56 1141CB Monnickendam [2]	7,50	59,92	56,73	54,77	62,40
80_A	Nieuwpoortslaan 6 1141BS Monnickendam [3]	1,50	55,03	51,84	49,83	57,48
80_B	Nieuwpoortslaan 6 1141BS Monnickendam [3]	4,50	55,38	52,19	50,15	57,82
80_C	Nieuwpoortslaan 6 1141BS Monnickendam [3]	7,50	56,20	53,01	50,97	58,64
81_A	Nieuwpoortslaan 7 1141BS Monnickendam [6]	1,50	54,99	51,80	49,80	57,45
81_B	Nieuwpoortslaan 7 1141BS Monnickendam [6]	4,50	55,27	52,08	50,06	57,72
81_C	Nieuwpoortslaan 7 1141BS Monnickendam [6]	7,50	56,04	52,85	50,82	58,48
82_A	Nieuwpoortslaan 8 1141BS Monnickendam [4]	1,50	54,81	51,61	49,68	57,30
82_B	Nieuwpoortslaan 8 1141BS Monnickendam [4]	4,50	55,04	51,85	49,90	57,53
82_C	Nieuwpoortslaan 8 1141BS Monnickendam [4]	7,50	55,82	52,62	50,67	58,30
83_A	Nieuwpoortslaan 10 1141BS Monnickendam [1]	1,50	54,70	51,49	49,61	57,21
83_B	Nieuwpoortslaan 10 1141BS Monnickendam [1]	4,50	55,08	51,87	49,98	57,59
83_C	Nieuwpoortslaan 10 1141BS Monnickendam [1]	7,50	55,75	52,55	50,65	58,26
84_A	Nieuwpoortslaan 20 1141BT Monnickendam [1]	1,50	54,12	50,92	48,95	56,59
84_B	Nieuwpoortslaan 20 1141BT Monnickendam [1]	4,50	54,55	51,35	49,38	57,02
84_C	Nieuwpoortslaan 20 1141BT Monnickendam [1]	7,50	55,38	52,18	50,23	57,86
85_A	Nieuwpoortslaan 34 1141BT Monnickendam [3]	1,50	53,33	50,15	48,09	55,76
85_B	Nieuwpoortslaan 34 1141BT Monnickendam [3]	4,50	54,28	51,09	49,06	56,72
85_C	Nieuwpoortslaan 34 1141BT Monnickendam [3]	7,50	54,95	51,77	49,74	57,40
86_A	Fuik 19 1141CH Monnickendam [1]	1,50	53,81	50,60	48,79	56,36
86_B	Fuik 19 1141CH Monnickendam [1]	4,50	54,61	51,40	49,59	57,16
86_C	Fuik 19 1141CH Monnickendam [1]	7,50	55,35	52,14	50,34	57,91
87_A	Fuik 19 1141CH Monnickendam [2]	1,50	56,32	53,11	51,30	58,87
87_B	Fuik 19 1141CH Monnickendam [2]	4,50	57,43	54,21	52,41	59,98
87_C	Fuik 19 1141CH Monnickendam [2]	7,50	58,24	55,03	53,22	60,79
88_A	Dissel 50 1141ZN Monnickendam [3]	1,50	46,90	43,69	41,89	49,46
88_B	Dissel 50 1141ZN Monnickendam [3]	4,50	47,50	44,29	42,48	50,05
88_C	Dissel 50 1141ZN Monnickendam [3]	7,50	47,78	44,57	42,76	50,33
89_A	Dissel 51 1141ZN Monnickendam [3]	1,50	46,73	43,52	41,71	49,28
89_B	Dissel 51 1141ZN Monnickendam [3]	4,50	47,27	44,05	42,24	49,82
89_C	Dissel 51 1141ZN Monnickendam [3]	7,50	47,52	44,31	42,50	50,07
9_A	Tongnaald 57 1141CB Monnickendam [1]	1,50	57,69	54,50	52,53	60,17
9_B	Tongnaald 57 1141CB Monnickendam [1]	4,50	59,03	55,84	53,87	61,51
9_C	Tongnaald 57 1141CB Monnickendam [1]	7,50	59,86	56,67	54,70	62,34
90_A	Dissel 52 1141ZN Monnickendam [3]	1,50	47,53	44,32	42,51	50,08
90_B	Dissel 52 1141ZN Monnickendam [3]	4,50	47,70	44,48	42,68	50,25
90_C	Dissel 52 1141ZN Monnickendam [3]	7,50	47,95	44,74	42,93	50,50
91_A	Bernhardlaan 2 1141CL Monnickendam [6]	1,50	50,27	47,09	45,01	52,69
91_B	Bernhardlaan 2 1141CL Monnickendam [6]	4,50	49,87	46,69	44,61	52,29
91_C	Bernhardlaan 2 1141CL Monnickendam [6]	7,50	50,18	47,01	44,90	52,59
92_A	Bernhardlaan 4 1141CL Monnickendam [1]	1,50	48,93	45,76	43,64	51,34
92_B	Bernhardlaan 4 1141CL Monnickendam [1]	4,50	48,55	45,37	43,29	50,97
92_C	Bernhardlaan 4 1141CL Monnickendam [1]	7,50	48,69	45,51	43,41	51,10
93_A	Bernhardlaan 5 1141CL Monnickendam [2]	1,50	48,58	45,41	43,29	50,99
93_B	Bernhardlaan 5 1141CL Monnickendam [2]	4,50	48,10	44,92	42,82	50,51

Alle getoonde dB-waarden zijn A-gewogen

Rapport: Resultatentabel
Model: 180809 - 1 jaar voorafgaand aan reconstructie, 2020
LAeq totaalresultaten voor toetspunten
Groep: N247
Groepsreductie: Nee

Naam Toetspunt	Omschrijving	Hoogte	Dag	Avond	Nacht	Lden
93_C	Bernhardlaan 5 1141CL Monnickendam [2]	7,50	48,23	45,05	42,94	50,63
94_A	Bernhardlaan 6 1141CL Monnickendam [2]	1,50	48,33	45,15	43,02	50,72
94_B	Bernhardlaan 6 1141CL Monnickendam [2]	4,50	47,87	44,69	42,58	50,27
94_C	Bernhardlaan 6 1141CL Monnickendam [2]	7,50	47,99	44,81	42,69	50,39
95_A	Bernhardlaan 7 1141CL Monnickendam [1]	1,50	47,92	44,74	42,59	50,30
95_B	Bernhardlaan 7 1141CL Monnickendam [1]	4,50	47,48	44,30	42,18	49,88
95_C	Bernhardlaan 7 1141CL Monnickendam [1]	7,50	47,53	44,36	42,23	49,93
96_A	Bernhardlaan 8 1141CL Monnickendam [1]	1,50	47,57	44,40	42,24	49,95
96_B	Bernhardlaan 8 1141CL Monnickendam [1]	4,50	47,16	43,99	41,85	49,55
96_C	Bernhardlaan 8 1141CL Monnickendam [1]	7,50	47,18	44,00	41,86	49,57
97_A	Bernhardlaan 12 1141CM Monnickendam [2]	1,50	45,44	42,26	40,10	47,82
97_B	Bernhardlaan 12 1141CM Monnickendam [2]	4,50	45,81	42,63	40,55	48,23
97_C	Bernhardlaan 12 1141CM Monnickendam [2]	7,50	46,03	42,85	40,80	48,47
98_A	Bernhardlaan 16 1141CM Monnickendam [6]	1,50	43,68	40,51	38,29	46,03
98_B	Bernhardlaan 16 1141CM Monnickendam [6]	4,50	43,80	40,63	38,45	46,17
98_C	Bernhardlaan 16 1141CM Monnickendam [6]	7,50	44,92	41,74	39,65	47,34
99_A	Bernhardlaan 17 1141CM Monnickendam [2]	1,50	43,98	40,81	38,64	46,36
99_B	Bernhardlaan 17 1141CM Monnickendam [2]	4,50	44,55	41,37	39,27	46,96
99_C	Bernhardlaan 17 1141CM Monnickendam [2]	7,50	45,12	41,94	39,87	47,55

Alle getoonde dB-waarden zijn A-gewogen

Rapport: Resultatentabel
Model: 180809 - 1 jaar voorafgaand aan reconstructie, 2020
LAeq totaalresultaten voor toetspunten
Groep: Bernhardlaan
Groepsreductie: Nee

Naam Toetspunt	Omschrijving	Hoogte	Dag	Avond	Nacht	Lden
1_A	Overlekergouw 1 1151CX Broek in Waterland [6]	1,50	6,65	3,83	-3,16	7,16
1_B	Overlekergouw 1 1151CX Broek in Waterland [6]	4,50	8,60	5,78	-1,21	9,11
1_C	Overlekergouw 1 1151CX Broek in Waterland [6]	7,50	-7,70	-10,52	-17,51	-7,19
1_D	Overlekergouw 1 1151CX Broek in Waterland [6]	10,50	--	--	--	--
10_A	Nieuwpoortslaan 9 1141BS Monnickendam [4]	1,50	54,62	51,80	44,81	55,13
10_B	Nieuwpoortslaan 9 1141BS Monnickendam [4]	4,50	55,89	53,07	46,08	56,40
10_C	Nieuwpoortslaan 9 1141BS Monnickendam [4]	7,50	56,87	54,05	47,06	57,38
100_A	Tongnaald 31 1141CA Monnickendam [2]	1,50	40,38	37,56	30,57	40,89
100_B	Tongnaald 31 1141CA Monnickendam [2]	4,50	40,77	37,95	30,96	41,28
100_C	Tongnaald 31 1141CA Monnickendam [2]	7,50	40,81	37,99	31,00	41,32
101_A	Tongnaald 50 1141CB Monnickendam [2]	1,50	42,29	39,47	32,48	42,80
101_B	Tongnaald 50 1141CB Monnickendam [2]	4,50	42,52	39,70	32,71	43,03
101_C	Tongnaald 50 1141CB Monnickendam [2]	7,50	42,55	39,73	32,74	43,06
102_A	Nieuwpoortslaan 11 1141BS Monnickendam [3]	1,50	53,75	50,93	43,94	54,26
102_B	Nieuwpoortslaan 11 1141BS Monnickendam [3]	4,50	54,86	52,04	45,05	55,37
102_C	Nieuwpoortslaan 11 1141BS Monnickendam [3]	7,50	56,01	53,19	46,20	56,52
103_A	Nieuwpoortslaan 14 1141BT Monnickendam [6]	1,50	56,05	53,23	46,24	56,56
103_B	Nieuwpoortslaan 14 1141BT Monnickendam [6]	4,50	57,58	54,76	47,77	58,09
104_A	Nieuwpoortslaan 14 1141BT Monnickendam [7]	1,50	59,97	57,15	50,16	60,48
104_B	Nieuwpoortslaan 14 1141BT Monnickendam [7]	4,50	61,43	58,61	51,62	61,94
105_A	Nieuwpoortslaan 14 1141BT Monnickendam [8]	1,50	61,06	58,24	51,25	61,57
105_B	Nieuwpoortslaan 14 1141BT Monnickendam [8]	4,50	62,38	59,56	52,57	62,89
106_A	Nieuwpoortslaan 26 1141BT Monnickendam [3]	1,50	52,07	49,25	42,26	52,58
106_B	Nieuwpoortslaan 26 1141BT Monnickendam [3]	4,50	52,85	50,03	43,04	53,36
106_C	Nieuwpoortslaan 26 1141BT Monnickendam [3]	7,50	53,71	50,89	43,90	54,22
107_A	Speet 29 1141BW Monnickendam [3]	1,50	47,81	44,99	38,00	48,32
107_B	Speet 29 1141BW Monnickendam [3]	4,50	48,09	45,27	38,28	48,60
107_C	Speet 29 1141BW Monnickendam [3]	7,50	48,46	45,64	38,65	48,97
108_A	Bernhardlaan 15 1141CM Monnickendam [1]	1,50	63,09	60,27	53,28	63,60
108_B	Bernhardlaan 15 1141CM Monnickendam [1]	4,50	63,23	60,41	53,42	63,74
108_C	Bernhardlaan 15 1141CM Monnickendam [1]	7,50	62,94	60,12	53,13	63,45
109_A	Kloosterstraat 8 1141BR Monnickendam [5]	1,50	47,51	44,69	37,70	48,02
109_B	Kloosterstraat 8 1141BR Monnickendam [5]	4,50	48,76	45,94	38,95	49,27
109_C	Kloosterstraat 8 1141BR Monnickendam [5]	7,50	49,75	46,93	39,94	50,26
11_A	Nieuwpoortslaan 24 1141BT Monnickendam [1]	1,50	52,05	49,23	42,24	52,56
11_B	Nieuwpoortslaan 24 1141BT Monnickendam [1]	4,50	52,96	50,14	43,15	53,47
11_C	Nieuwpoortslaan 24 1141BT Monnickendam [1]	7,50	53,84	51,02	44,03	54,35
110_A	Kloosterstraat 1 1141BR Monnickendam [1]	1,50	46,67	43,85	36,86	47,18
110_B	Kloosterstraat 1 1141BR Monnickendam [1]	4,50	47,92	45,10	38,11	48,43
110_C	Kloosterstraat 1 1141BR Monnickendam [1]	7,50	48,97	46,15	39,16	49,48
111_A	Overleek 1 A 1141PD Monnickendam [2]	1,50	43,46	40,64	33,65	43,97
111_B	Overleek 1 A 1141PD Monnickendam [2]	4,50	44,19	41,37	34,38	44,70
111_C	Overleek 1 A 1141PD Monnickendam [2]	7,50	44,43	41,61	34,62	44,94
112_A	Fuik 24 1141CH Monnickendam [1]	1,50	1,69	-1,13	-8,12	2,20
112_B	Fuik 24 1141CH Monnickendam [1]	4,50	2,79	-0,03	-7,02	3,30
112_C	Fuik 24 1141CH Monnickendam [1]	7,50	--	--	--	--
113_A	Fuik 10 1141CG Monnickendam [1]	1,50	16,22	13,40	6,41	16,73
113_B	Fuik 10 1141CG Monnickendam [1]	4,50	18,42	15,60	8,61	18,93
113_C	Fuik 10 1141CG Monnickendam [1]	7,50	25,80	22,98	15,99	26,31
114_A	Fuik 11 1141CG Monnickendam [6]	1,50	35,80	32,98	25,99	36,31
114_B	Fuik 11 1141CG Monnickendam [6]	4,50	35,78	32,96	25,97	36,29
114_C	Fuik 11 1141CG Monnickendam [6]	7,50	35,78	32,96	25,97	36,29
115_A	Fuik 13 1141CG Monnickendam [2]	1,50	35,66	32,84	25,85	36,17
115_B	Fuik 13 1141CG Monnickendam [2]	4,50	35,64	32,82	25,83	36,15
115_C	Fuik 13 1141CG Monnickendam [2]	7,50	35,68	32,86	25,87	36,19
116_A	Bernhardlaan 9 1141CL Monnickendam [2]	1,50	65,55	62,73	55,74	66,06
116_B	Bernhardlaan 9 1141CL Monnickendam [2]	4,50	65,69	62,87	55,88	66,20
116_C	Bernhardlaan 9 1141CL Monnickendam [2]	7,50	65,41	62,59	55,60	65,92
117_A	Bernhardlaan 18 1141CM Monnickendam [7]	1,50	56,41	53,59	46,60	56,92

Alle getoonde dB-waarden zijn A-gewogen

Rapport: Resultatentabel
Model: 180809 - 1 jaar voorafgaand aan reconstructie, 2020
LAeq totaalresultaten voor toetspunten
Groep: Bernhardlaan
Groepsreductie: Nee

Naam Toetspunt	Omschrijving	Hoogte	Dag	Avond	Nacht	Lden
117_B	Bernhardlaan 18 1141CM Monnickendam [7]	4,50	57,54	54,72	47,73	58,05
117_C	Bernhardlaan 18 1141CM Monnickendam [7]	7,50	57,73	54,91	47,92	58,24
118_A	Bernhardlaan 19 1141CM Monnickendam [2]	1,50	55,23	52,41	45,42	55,74
118_B	Bernhardlaan 19 1141CM Monnickendam [2]	4,50	56,45	53,63	46,64	56,96
118_C	Bernhardlaan 19 1141CM Monnickendam [2]	7,50	56,74	53,92	46,93	57,25
119_A	Bernhardlaan 20 1141CM Monnickendam [2]	1,50	54,21	51,39	44,40	54,72
119_B	Bernhardlaan 20 1141CM Monnickendam [2]	4,50	55,44	52,62	45,63	55,95
119_C	Bernhardlaan 20 1141CM Monnickendam [2]	7,50	55,83	53,01	46,02	56,34
12_A	Speet 24 1141BW Monnickendam [1]	1,50	47,92	45,10	38,11	48,43
12_B	Speet 24 1141BW Monnickendam [1]	4,50	48,46	45,64	38,65	48,97
12_C	Speet 24 1141BW Monnickendam [1]	7,50	48,92	46,10	39,11	49,43
120_A	Bernhardlaan 21 1141CM Monnickendam [1]	1,50	53,35	50,53	43,54	53,86
120_B	Bernhardlaan 21 1141CM Monnickendam [1]	4,50	54,52	51,70	44,71	55,03
120_C	Bernhardlaan 21 1141CM Monnickendam [1]	7,50	55,01	52,19	45,20	55,52
121_A	Tongnaald 34 1141CA Monnickendam [1]	1,50	40,81	37,99	31,00	41,32
121_B	Tongnaald 34 1141CA Monnickendam [1]	4,50	41,13	38,31	31,32	41,64
121_C	Tongnaald 34 1141CA Monnickendam [1]	7,50	41,17	38,35	31,36	41,68
122_A	Nieuwpoortslaan 12 1141BS Monnickendam [5]	1,50	53,30	50,48	43,49	53,81
122_B	Nieuwpoortslaan 12 1141BS Monnickendam [5]	4,50	54,28	51,46	44,47	54,79
122_C	Nieuwpoortslaan 12 1141BS Monnickendam [5]	7,50	55,35	52,53	45,54	55,86
123_A	Nieuwpoortslaan 30 1141BT Monnickendam [2]	1,50	51,45	48,63	41,64	51,96
123_B	Nieuwpoortslaan 30 1141BT Monnickendam [2]	4,50	52,27	49,45	42,46	52,78
123_C	Nieuwpoortslaan 30 1141BT Monnickendam [2]	7,50	53,12	50,30	43,31	53,63
124_A	Nieuwpoortslaan 36 1141BT Monnickendam [1]	1,50	50,41	47,59	40,60	50,92
124_B	Nieuwpoortslaan 36 1141BT Monnickendam [1]	4,50	51,34	48,52	41,53	51,85
124_C	Nieuwpoortslaan 36 1141BT Monnickendam [1]	7,50	52,21	49,39	42,40	52,72
125_A	Nieuwpoortslaan 38 1141BT Monnickendam [1]	1,50	50,29	47,47	40,48	50,80
125_B	Nieuwpoortslaan 38 1141BT Monnickendam [1]	4,50	51,16	48,34	41,35	51,67
125_C	Nieuwpoortslaan 38 1141BT Monnickendam [1]	7,50	52,06	49,24	42,25	52,57
126_A	Nieuwpoortslaan 38 1141BT Monnickendam [2]	1,50	50,39	47,57	40,58	50,90
126_B	Nieuwpoortslaan 38 1141BT Monnickendam [2]	4,50	51,26	48,44	41,45	51,77
126_C	Nieuwpoortslaan 38 1141BT Monnickendam [2]	7,50	52,14	49,32	42,33	52,65
127_A	Nieuwpoortslaan 40 1141BT Monnickendam [2]	1,50	50,21	47,39	40,40	50,72
127_B	Nieuwpoortslaan 40 1141BT Monnickendam [2]	4,50	51,06	48,24	41,25	51,57
127_C	Nieuwpoortslaan 40 1141BT Monnickendam [2]	7,50	51,91	49,09	42,10	52,42
128_A	Nieuwpoortslaan 42 1141BT Monnickendam [3]	1,50	50,18	47,36	40,37	50,69
128_B	Nieuwpoortslaan 42 1141BT Monnickendam [3]	4,50	50,94	48,12	41,13	51,45
128_C	Nieuwpoortslaan 42 1141BT Monnickendam [3]	7,50	51,77	48,95	41,96	52,28
129_A	Nieuwpoortslaan 44 1141BT Monnickendam [5]	1,50	49,72	46,90	39,91	50,23
129_B	Nieuwpoortslaan 44 1141BT Monnickendam [5]	4,50	50,52	47,70	40,71	51,03
129_C	Nieuwpoortslaan 44 1141BT Monnickendam [5]	7,50	51,38	48,56	41,57	51,89
13_A	Speet 25 1141BW Monnickendam [1]	1,50	47,77	44,95	37,96	48,28
13_B	Speet 25 1141BW Monnickendam [1]	4,50	48,27	45,45	38,46	48,78
13_C	Speet 25 1141BW Monnickendam [1]	7,50	48,71	45,89	38,90	49,22
130_A	Nieuwpoortslaan 44 1141BT Monnickendam [6]	1,50	51,00	48,18	41,19	51,51
130_B	Nieuwpoortslaan 44 1141BT Monnickendam [6]	4,50	51,91	49,09	42,10	52,42
130_C	Nieuwpoortslaan 44 1141BT Monnickendam [6]	7,50	52,74	49,92	42,93	53,25
131_A	Kloosterstraat 4 1141BR Monnickendam [4]	1,50	47,31	44,49	37,50	47,82
131_B	Kloosterstraat 4 1141BR Monnickendam [4]	4,50	48,64	45,82	38,83	49,15
131_C	Kloosterstraat 4 1141BR Monnickendam [4]	7,50	49,76	46,94	39,95	50,27
132_A	Overlekergouw 1 A 1151CX Broek in Waterland [	1,50	16,37	13,55	6,56	16,88
132_B	Overlekergouw 1 A 1151CX Broek in Waterland [	4,50	17,29	14,47	7,48	17,80
132_C	Overlekergouw 1 A 1151CX Broek in Waterland [	7,50	17,43	14,61	7,62	17,94
133_A	Nieuwpoortslaan 46 1141BT Monnickendam [2]	1,50	49,52	46,70	39,71	50,03
133_B	Nieuwpoortslaan 46 1141BT Monnickendam [2]	4,50	50,33	47,51	40,52	50,84
133_C	Nieuwpoortslaan 46 1141BT Monnickendam [2]	7,50	51,15	48,33	41,34	51,66
134_A	Nieuwpoortslaan 48 1141BT Monnickendam [7]	1,50	49,22	46,40	39,41	49,73
134_B	Nieuwpoortslaan 48 1141BT Monnickendam [7]	4,50	50,09	47,27	40,28	50,60
134_C	Nieuwpoortslaan 48 1141BT Monnickendam [7]	7,50	50,93	48,11	41,12	51,44

Alle getoonde dB-waarden zijn A-gewogen

Rapport: Resultatentabel
Model: 180809 - 1 jaar voorafgaand aan reconstructie, 2020
LAeq totaalresultaten voor toetspunten
Groep: Bernhardlaan
Groepsreductie: Nee

Naam Toetspunt	Omschrijving	Hoogte	Dag	Avond	Nacht	Lden
135_A	Lagedijk 1 1145PL Katwoude [4]	1,50	7,27	4,45	-2,54	7,78
135_B	Lagedijk 1 1145PL Katwoude [4]	4,50	11,49	8,67	1,68	12,00
136_A	Lagedijk 1 1145PL Katwoude [5]	1,50	10,43	7,61	0,62	10,94
136_B	Lagedijk 1 1145PL Katwoude [5]	4,50	10,86	8,04	1,05	11,37
137_A	Lagedijk 1 1145PL Katwoude [6]	1,50	26,04	23,22	16,23	26,55
137_B	Lagedijk 1 1145PL Katwoude [6]	4,50	26,51	23,69	16,70	27,02
138_A	Lagedijk 2 1145PL Katwoude [1]	1,50	--	--	--	--
138_B	Lagedijk 2 1145PL Katwoude [1]	4,50	--	--	--	--
139_A	Lagedijk 2 1145PL Katwoude [2]	1,50	18,08	15,26	8,27	18,59
139_B	Lagedijk 2 1145PL Katwoude [2]	4,50	19,08	16,26	9,27	19,59
14_A	Speet 26 1141BW Monnickendam [1]	1,50	47,83	45,01	38,02	48,34
14_B	Speet 26 1141BW Monnickendam [1]	4,50	48,27	45,45	38,46	48,78
14_C	Speet 26 1141BW Monnickendam [1]	7,50	48,67	45,85	38,86	49,18
142_A	Kloosterdijk 4 1141PJ Monnickendam [3]	1,50	15,15	12,33	5,34	15,66
142_B	Kloosterdijk 4 1141PJ Monnickendam [3]	4,50	16,54	13,72	6,73	17,05
143_A	Kloosterdijk 4 1141PJ Monnickendam [4]	1,50	25,47	22,65	15,66	25,98
143_B	Kloosterdijk 4 1141PJ Monnickendam [4]	4,50	26,66	23,84	16,85	27,17
144_A	Hoogedijk 2 1145PM Katwoude [7]	1,50	24,06	21,24	14,25	24,57
144_B	Hoogedijk 2 1145PM Katwoude [7]	4,50	25,31	22,49	15,50	25,82
145_A	Kloosterdijk 4 A 1141PJ Monnickendam [1]	1,50	26,03	23,21	16,22	26,54
145_B	Kloosterdijk 4 A 1141PJ Monnickendam [1]	4,50	26,77	23,95	16,96	27,28
146_A	Kloosterdijk 4 A 1141PJ Monnickendam [3]	1,50	4,42	1,60	-5,39	4,93
146_B	Kloosterdijk 4 A 1141PJ Monnickendam [3]	4,50	5,99	3,17	-3,82	6,50
147_A	Kloosterdijk 4 A 1141PJ Monnickendam [4]	1,50	25,55	22,73	15,74	26,06
147_B	Kloosterdijk 4 A 1141PJ Monnickendam [4]	4,50	26,68	23,86	16,87	27,19
148_A	Buitendijk 2 Katwoude [2]	1,50	--	--	--	--
148_B	Buitendijk 2 Katwoude [2]	4,50	--	--	--	--
149_A	Buitendijk 2 Katwoude [3]	1,50	27,21	24,39	17,40	27,72
149_B	Buitendijk 2 Katwoude [3]	4,50	27,15	24,33	17,34	27,66
15_A	Speet 27 1141BW Monnickendam [2]	1,50	47,76	44,94	37,95	48,27
15_B	Speet 27 1141BW Monnickendam [2]	4,50	48,16	45,34	38,35	48,67
15_C	Speet 27 1141BW Monnickendam [2]	7,50	48,56	45,74	38,75	49,07
150_A	Buitendijk 4 Katwoude [2]	1,50	10,65	7,83	0,84	11,16
150_B	Buitendijk 4 Katwoude [2]	4,50	10,87	8,05	1,06	11,38
151_A	Buitendijk 4 Katwoude [3]	1,50	27,02	24,20	17,21	27,53
151_B	Buitendijk 4 Katwoude [3]	4,50	27,00	24,18	17,19	27,51
152_A	Buitendijk 6 Katwoude [2]	1,50	26,90	24,08	17,09	27,41
152_B	Buitendijk 6 Katwoude [2]	4,50	26,88	24,06	17,07	27,39
153_A	Buitendijk 6 Katwoude [3]	1,50	27,07	24,25	17,26	27,58
153_B	Buitendijk 6 Katwoude [3]	4,50	27,06	24,24	17,25	27,57
154_A	Buitendijk 8 Katwoude [2]	1,50	26,95	24,13	17,14	27,46
154_B	Buitendijk 8 Katwoude [2]	4,50	26,95	24,13	17,14	27,46
155_A	Buitendijk 8 Katwoude [3]	1,50	26,83	24,01	17,02	27,34
155_B	Buitendijk 8 Katwoude [3]	4,50	26,94	24,12	17,13	27,45
158_A	Buitendijk 10 Katwoude [3]	1,50	5,16	2,34	-4,65	5,67
158_B	Buitendijk 10 Katwoude [3]	4,50	9,31	6,49	-0,50	9,82
159_A	Buitendijk 10 Katwoude [4]	1,50	25,91	23,09	16,10	26,42
159_B	Buitendijk 10 Katwoude [4]	4,50	26,53	23,71	16,72	27,04
16_A	Speet 28 1141BW Monnickendam [2]	1,50	47,81	44,99	38,00	48,32
16_B	Speet 28 1141BW Monnickendam [2]	4,50	48,13	45,31	38,32	48,64
16_C	Speet 28 1141BW Monnickendam [2]	7,50	48,52	45,70	38,71	49,03
160_A	Buitendijk 14 Katwoude [2]	1,50	23,74	20,92	13,93	24,25
160_B	Buitendijk 14 Katwoude [2]	4,50	24,58	21,76	14,77	25,09
161_A	Buitendijk 14 Katwoude [3]	1,50	23,05	20,23	13,24	23,56
161_B	Buitendijk 14 Katwoude [3]	4,50	25,99	23,17	16,18	26,50
162_A	Buitendijk 12 Katwoude [2]	1,50	20,12	17,30	10,31	20,63
162_B	Buitendijk 12 Katwoude [2]	4,50	20,10	17,28	10,29	20,61
163_A	Buitendijk 12 Katwoude [3]	1,50	11,90	9,08	2,09	12,41
163_B	Buitendijk 12 Katwoude [3]	4,50	15,50	12,68	5,69	16,01

Alle getoonde dB-waarden zijn A-gewogen

Rapport: Resultatentabel
Model: 180809 - 1 jaar voorafgaand aan reconstructie, 2020
LAeq totaalresultaten voor toetspunten
Groep: Bernhardlaan
Groepsreductie: Nee

Naam Toetspunt	Omschrijving	Hoogte	Dag	Avond	Nacht	Lden
164_A	Buitendijk 16 Katwoude [3]	1,50	20,05	17,23	10,24	20,56
164_B	Buitendijk 16 Katwoude [3]	4,50	20,28	17,46	10,47	20,79
165_A	Buitendijk 16 Katwoude [4]	1,50	23,53	20,71	13,72	24,04
165_B	Buitendijk 16 Katwoude [4]	4,50	25,79	22,97	15,98	26,30
166_A	Buitendijk 18 Katwoude [3]	1,50	--	--	--	--
166_B	Buitendijk 18 Katwoude [3]	4,50	--	--	--	--
167_A	Buitendijk 18 Katwoude [4]	1,50	7,77	4,95	-2,04	8,28
167_B	Buitendijk 18 Katwoude [4]	4,50	11,90	9,08	2,09	12,41
168_A	Buitendijk 20 Katwoude [3]	1,50	--	--	--	--
168_B	Buitendijk 20 Katwoude [3]	4,50	--	--	--	--
169_A	Buitendijk 20 Katwoude [4]	1,50	6,27	3,45	-3,54	6,78
169_B	Buitendijk 20 Katwoude [4]	4,50	10,23	7,41	0,42	10,74
17_A	Overleek 1 B 1141PD Monnickendam [6]	1,50	40,20	37,38	30,39	40,71
17_B	Overleek 1 B 1141PD Monnickendam [6]	4,50	41,17	38,35	31,36	41,68
17_C	Overleek 1 B 1141PD Monnickendam [6]	7,50	41,43	38,61	31,62	41,94
170_A	Buitendijk 22 Katwoude [4]	1,50	12,33	9,51	2,52	12,84
170_B	Buitendijk 22 Katwoude [4]	4,50	19,64	16,82	9,83	20,15
171_A	Buitendijk 22 Katwoude [5]	1,50	25,08	22,26	15,27	25,59
171_B	Buitendijk 22 Katwoude [5]	4,50	26,18	23,36	16,37	26,69
172_A	Buitendijk 24 Katwoude [2]	1,50	11,13	8,31	1,32	11,64
172_B	Buitendijk 24 Katwoude [2]	4,50	18,16	15,34	8,35	18,67
173_A	Buitendijk 24 Katwoude [3]	1,50	25,57	22,75	15,76	26,08
173_B	Buitendijk 24 Katwoude [3]	4,50	27,31	24,49	17,50	27,82
174_A	Buitendijk 1 Katwoude [2]	1,50	--	--	--	--
174_B	Buitendijk 1 Katwoude [2]	4,50	--	--	--	--
175_A	Buitendijk 1 Katwoude [3]	1,50	26,75	23,93	16,94	27,26
175_B	Buitendijk 1 Katwoude [3]	4,50	26,69	23,87	16,88	27,20
176_A	Buitendijk 3-7 Katwoude [4]	1,50	--	--	--	--
176_B	Buitendijk 3-7 Katwoude [4]	4,50	--	--	--	--
177_A	Buitendijk 3-7 Katwoude [5]	1,50	19,97	17,15	10,16	20,48
177_B	Buitendijk 3-7 Katwoude [5]	4,50	20,86	18,04	11,05	21,37
178_A	Buitendijk 3-7 Katwoude [6]	1,50	24,68	21,86	14,87	25,19
178_B	Buitendijk 3-7 Katwoude [6]	4,50	25,27	22,45	15,46	25,78
179_A	Buitendijk 9-13 Katwoude [1]	1,50	--	--	--	--
179_B	Buitendijk 9-13 Katwoude [1]	4,50	--	--	--	--
18_A	Fuik 18 1141CH Monnickendam [1]	1,50	--	--	--	--
18_B	Fuik 18 1141CH Monnickendam [1]	4,50	--	--	--	--
18_C	Fuik 18 1141CH Monnickendam [1]	7,50	--	--	--	--
180_A	Buitendijk 9-13 Katwoude [3]	1,50	18,12	15,30	8,31	18,63
180_B	Buitendijk 9-13 Katwoude [3]	4,50	20,19	17,37	10,38	20,70
181_A	Buitendijk 9-13 Katwoude [4]	1,50	13,86	11,04	4,05	14,37
181_B	Buitendijk 9-13 Katwoude [4]	4,50	17,56	14,74	7,75	18,07
182_A	Buitendijk 15-23 Katwoude [1]	1,50	--	--	--	--
182_B	Buitendijk 15-23 Katwoude [1]	4,50	--	--	--	--
183_A	Buitendijk 15-23 Katwoude [2]	1,50	19,94	17,12	10,13	20,45
183_B	Buitendijk 15-23 Katwoude [2]	4,50	20,78	17,96	10,97	21,29
184_A	Buitendijk 15-23 Katwoude [5]	1,50	17,38	14,56	7,57	17,89
184_B	Buitendijk 15-23 Katwoude [5]	4,50	18,16	15,34	8,35	18,67
185_A	Buitendijk 15-23 Katwoude [6]	1,50	11,28	8,46	1,47	11,79
185_B	Buitendijk 15-23 Katwoude [6]	4,50	15,38	12,56	5,57	15,89
186_A	Lagedijk 5 1145PL Katwoude [2]	1,50	12,24	9,42	2,43	12,75
186_B	Lagedijk 5 1145PL Katwoude [2]	4,50	16,28	13,46	6,47	16,79
187_A	Lagedijk 5 1145PL Katwoude [5]	1,50	--	--	--	--
187_B	Lagedijk 5 1145PL Katwoude [5]	4,50	--	--	--	--
188_A	Lagedijk 5 1145PL Katwoude [6]	1,50	--	--	--	--
188_B	Lagedijk 5 1145PL Katwoude [6]	4,50	--	--	--	--
19_A	Fuik 18 1141CH Monnickendam [3]	1,50	34,99	32,17	25,18	35,50
19_B	Fuik 18 1141CH Monnickendam [3]	4,50	35,00	32,18	25,19	35,51
19_C	Fuik 18 1141CH Monnickendam [3]	7,50	35,00	32,18	25,19	35,51

Alle getoonde dB-waarden zijn A-gewogen

Rapport: Resultatentabel
Model: 180809 - 1 jaar voorafgaand aan reconstructie, 2020
LAeq totaalresultaten voor toetspunten
Groep: Bernhardlaan
Groepsreductie: Nee

Naam Toetspunt	Omschrijving	Hoogte	Dag	Avond	Nacht	Lden
2_A	Verdeek 1 1151CT Broek in Waterland [8]	1,50	21,85	19,03	12,04	22,36
2_B	Verdeek 1 1151CT Broek in Waterland [8]	4,50	22,05	19,23	12,24	22,56
20_A	Fuik 20 1141CH Monnickendam [7]	1,50	--	--	--	--
20_B	Fuik 20 1141CH Monnickendam [7]	4,50	--	--	--	--
20_C	Fuik 20 1141CH Monnickendam [7]	7,50	--	--	--	--
21_A	Fuik 21 1141CH Monnickendam [3]	1,50	--	--	--	--
21_B	Fuik 21 1141CH Monnickendam [3]	4,50	--	--	--	--
21_C	Fuik 21 1141CH Monnickendam [3]	7,50	--	--	--	--
22_A	Dissel 53 1141ZN Monnickendam [5]	1,50	13,64	10,82	3,83	14,15
22_B	Dissel 53 1141ZN Monnickendam [5]	4,50	12,03	9,21	2,22	12,54
22_C	Dissel 53 1141ZN Monnickendam [5]	7,50	12,19	9,37	2,38	12,70
23_A	Dissel 54 1141ZN Monnickendam [3]	1,50	2,56	-0,26	-7,25	3,07
23_B	Dissel 54 1141ZN Monnickendam [3]	4,50	4,04	1,22	-5,77	4,55
23_C	Dissel 54 1141ZN Monnickendam [3]	7,50	4,28	1,46	-5,53	4,79
24_A	Dissel 55 1141ZN Monnickendam [1]	1,50	--	--	--	--
24_B	Dissel 55 1141ZN Monnickendam [1]	4,50	--	--	--	--
24_C	Dissel 55 1141ZN Monnickendam [1]	7,50	--	--	--	--
25_A	Fuik 5 1141CG Monnickendam [1]	1,50	36,10	33,28	26,29	36,61
25_B	Fuik 5 1141CG Monnickendam [1]	4,50	36,22	33,40	26,41	36,73
25_C	Fuik 5 1141CG Monnickendam [1]	7,50	36,54	33,72	26,73	37,05
26_A	Fuik 7 1141CG Monnickendam [2]	1,50	36,28	33,46	26,47	36,79
26_B	Fuik 7 1141CG Monnickendam [2]	4,50	36,16	33,34	26,35	36,67
26_C	Fuik 7 1141CG Monnickendam [2]	7,50	36,42	33,60	26,61	36,93
27_A	Fuik 8 1141CG Monnickendam [1]	1,50	36,11	33,29	26,30	36,62
27_B	Fuik 8 1141CG Monnickendam [1]	4,50	36,08	33,26	26,27	36,59
27_C	Fuik 8 1141CG Monnickendam [1]	7,50	36,25	33,43	26,44	36,76
28_A	Fuik 9 1141CG Monnickendam [2]	1,50	35,66	32,84	25,85	36,17
28_B	Fuik 9 1141CG Monnickendam [2]	4,50	35,60	32,78	25,79	36,11
28_C	Fuik 9 1141CG Monnickendam [2]	7,50	35,61	32,79	25,80	36,12
29_A	Fuik 14 1141CG Monnickendam [3]	1,50	35,71	32,89	25,90	36,22
29_B	Fuik 14 1141CG Monnickendam [3]	4,50	35,67	32,85	25,86	36,18
29_C	Fuik 14 1141CG Monnickendam [3]	7,50	35,69	32,87	25,88	36,20
3_A	Verdeek 4 1151CT Broek in Waterland [6]	1,50	14,18	11,36	4,37	14,69
3_B	Verdeek 4 1151CT Broek in Waterland [6]	4,50	21,57	18,75	11,76	22,08
30_A	Monnickenmeer 7 1141PB Monnickendam [1]	1,50	17,75	14,93	7,94	18,26
30_B	Monnickenmeer 7 1141PB Monnickendam [1]	4,50	21,56	18,74	11,75	22,07
31_A	Elger 27 1141CD Monnickendam [2]	1,50	33,16	30,34	23,35	33,67
31_B	Elger 27 1141CD Monnickendam [2]	4,50	33,39	30,57	23,58	33,90
31_C	Elger 27 1141CD Monnickendam [2]	7,50	33,91	31,09	24,10	34,42
32_A	Tongnaald 53 1141CB Monnickendam [2]	1,50	43,21	40,39	33,40	43,72
32_B	Tongnaald 53 1141CB Monnickendam [2]	4,50	43,39	40,57	33,58	43,90
32_C	Tongnaald 53 1141CB Monnickendam [2]	7,50	43,45	40,63	33,64	43,96
33_A	Nieuwpoortslaan 13 1141BS Monnickendam [5]	1,50	52,86	50,04	43,05	53,37
33_B	Nieuwpoortslaan 13 1141BS Monnickendam [5]	4,50	53,89	51,07	44,08	54,40
33_C	Nieuwpoortslaan 13 1141BS Monnickendam [5]	7,50	54,93	52,11	45,12	55,44
34_A	Nieuwpoortslaan 22 1141BT Monnickendam [3]	1,50	52,10	49,28	42,29	52,61
34_B	Nieuwpoortslaan 22 1141BT Monnickendam [3]	4,50	53,08	50,26	43,27	53,59
34_C	Nieuwpoortslaan 22 1141BT Monnickendam [3]	7,50	54,01	51,19	44,20	54,52
35_A	Nieuwpoortslaan 28 1141BT Monnickendam [1]	1,50	51,56	48,74	41,75	52,07
35_B	Nieuwpoortslaan 28 1141BT Monnickendam [1]	4,50	52,39	49,57	42,58	52,90
35_C	Nieuwpoortslaan 28 1141BT Monnickendam [1]	7,50	53,25	50,43	43,44	53,76
36_A	Nieuwpoortslaan 32 1141BT Monnickendam [2]	1,50	51,30	48,48	41,49	51,81
36_B	Nieuwpoortslaan 32 1141BT Monnickendam [2]	4,50	52,10	49,28	42,29	52,61
36_C	Nieuwpoortslaan 32 1141BT Monnickendam [2]	7,50	52,94	50,12	43,13	53,45
37_A	Nieuwpoortslaan 49 1141BT Monnickendam [3]	1,50	50,60	47,78	40,79	51,11
37_B	Nieuwpoortslaan 49 1141BT Monnickendam [3]	4,50	51,70	48,88	41,89	52,21
37_C	Nieuwpoortslaan 49 1141BT Monnickendam [3]	7,50	52,58	49,76	42,77	53,09
38_A	Elger 26 1141CD Monnickendam [2]	1,50	19,58	16,76	9,77	20,09
38_B	Elger 26 1141CD Monnickendam [2]	4,50	20,87	18,05	11,06	21,38

Alle getoonde dB-waarden zijn A-gewogen

Rapport: Resultatentabel
Model: 180809 - 1 jaar voorafgaand aan reconstructie, 2020
LAeq totaalresultaten voor toetspunten
Groep: Bernhardlaan
Groepsreductie: Nee

Naam Toetspunt	Omschrijving	Hoogte	Dag	Avond	Nacht	Lden
38_C	Elger 26 1141CD Monnickendam [2]	7,50	25,05	22,23	15,24	25,56
39_A	Marijkestraat 1 1141EX Monnickendam [2]	1,50	35,13	32,31	25,32	35,64
39_B	Marijkestraat 1 1141EX Monnickendam [2]	4,50	37,64	34,82	27,83	38,15
39_C	Marijkestraat 1 1141EX Monnickendam [2]	7,50	42,18	39,36	32,37	42,69
4_A	Bernhardlaan 3 1141CL Monnickendam [6]	1,50	65,62	62,80	55,81	66,13
4_B	Bernhardlaan 3 1141CL Monnickendam [6]	4,50	65,82	63,00	56,01	66,33
4_C	Bernhardlaan 3 1141CL Monnickendam [6]	7,50	65,57	62,75	55,76	66,08
40_A	Bernhardlaan 1 1141CL Monnickendam [4]	1,50	65,56	62,74	55,75	66,07
40_B	Bernhardlaan 1 1141CL Monnickendam [4]	4,50	65,79	62,97	55,98	66,30
41_A	De Zarken 9 1141BK Monnickendam [11]	1,50	51,85	49,03	42,04	52,36
41_B	De Zarken 9 1141BK Monnickendam [11]	4,50	52,33	49,51	42,52	52,84
41_C	De Zarken 9 1141BK Monnickendam [11]	7,50	53,29	50,47	43,48	53,80
42_A	Vesting 1 1141TS Monnickendam [3]	1,50	48,60	45,78	38,79	49,11
42_B	Vesting 1 1141TS Monnickendam [3]	4,50	48,97	46,15	39,16	49,48
43_A	Vesting 2 1141TS Monnickendam [2]	1,50	48,31	45,49	38,50	48,82
43_B	Vesting 2 1141TS Monnickendam [2]	4,50	48,63	45,81	38,82	49,14
44_A	Vesting 3 1141TS Monnickendam [2]	1,50	47,86	45,04	38,05	48,37
44_B	Vesting 3 1141TS Monnickendam [2]	4,50	48,12	45,30	38,31	48,63
45_A	Rozendaalstraat 6 1141BP Monnickendam [2]	1,50	47,46	44,64	37,65	47,97
45_B	Rozendaalstraat 6 1141BP Monnickendam [2]	4,50	48,68	45,86	38,87	49,19
45_C	Rozendaalstraat 6 1141BP Monnickendam [2]	7,50	49,64	46,82	39,83	50,15
46_A	Rozendaalstraat 6 1141BP Monnickendam [3]	1,50	47,28	44,46	37,47	47,79
46_B	Rozendaalstraat 6 1141BP Monnickendam [3]	4,50	48,50	45,68	38,69	49,01
46_C	Rozendaalstraat 6 1141BP Monnickendam [3]	7,50	49,46	46,64	39,65	49,97
47_A	Rozendaalstraat 7 1141BP Monnickendam [4]	1,50	47,37	44,55	37,56	47,88
47_B	Rozendaalstraat 7 1141BP Monnickendam [4]	4,50	48,77	45,95	38,96	49,28
48_A	Vesting 4 1141TS Monnickendam [2]	1,50	47,65	44,83	37,84	48,16
48_B	Vesting 4 1141TS Monnickendam [2]	4,50	47,85	45,03	38,04	48,36
49_A	Vesting 5 1141TS Monnickendam [1]	1,50	47,20	44,38	37,39	47,71
49_B	Vesting 5 1141TS Monnickendam [1]	4,50	47,34	44,52	37,53	47,85
5_A	Tongnaald 52 1141CB Monnickendam [3]	1,50	42,96	40,14	33,15	43,47
5_B	Tongnaald 52 1141CB Monnickendam [3]	4,50	43,17	40,35	33,36	43,68
5_C	Tongnaald 52 1141CB Monnickendam [3]	7,50	43,22	40,40	33,41	43,73
50_A	Fuik 17 1141CH Monnickendam [7]	1,50	35,21	32,39	25,40	35,72
50_B	Fuik 17 1141CH Monnickendam [7]	4,50	35,28	32,46	25,47	35,79
50_C	Fuik 17 1141CH Monnickendam [7]	7,50	35,33	32,51	25,52	35,84
51_A	Fuik 22 1141CH Monnickendam [3]	1,50	--	--	--	--
51_B	Fuik 22 1141CH Monnickendam [3]	4,50	--	--	--	--
51_C	Fuik 22 1141CH Monnickendam [3]	7,50	--	--	--	--
52_A	Fuik 23 1141CH Monnickendam [3]	1,50	2,97	0,15	-6,84	3,48
52_B	Fuik 23 1141CH Monnickendam [3]	4,50	4,31	1,49	-5,50	4,82
52_C	Fuik 23 1141CH Monnickendam [3]	7,50	--	--	--	--
53_A	Fuik 25 1141CH Monnickendam [5]	1,50	11,09	8,27	1,28	11,60
53_B	Fuik 25 1141CH Monnickendam [5]	4,50	18,07	15,25	8,26	18,58
53_C	Fuik 25 1141CH Monnickendam [5]	7,50	--	--	--	--
54_A	Fuik 26 1141CH Monnickendam [6]	1,50	11,08	8,26	1,27	11,59
54_B	Fuik 26 1141CH Monnickendam [6]	4,50	18,38	15,56	8,57	18,89
54_C	Fuik 26 1141CH Monnickendam [6]	7,50	--	--	--	--
55_A	Fuik 6 1141CG Monnickendam [4]	1,50	36,26	33,44	26,45	36,77
55_B	Fuik 6 1141CG Monnickendam [4]	4,50	36,21	33,39	26,40	36,72
55_C	Fuik 6 1141CG Monnickendam [4]	7,50	36,49	33,67	26,68	37,00
56_A	Fuik 15 1141CH Monnickendam [3]	1,50	35,59	32,77	25,78	36,10
56_B	Fuik 15 1141CH Monnickendam [3]	4,50	35,55	32,73	25,74	36,06
56_C	Fuik 15 1141CH Monnickendam [3]	7,50	35,58	32,76	25,77	36,09
57_A	Fuik 16 1141CH Monnickendam [3]	1,50	37,22	34,40	27,41	37,73
57_B	Fuik 16 1141CH Monnickendam [3]	4,50	37,22	34,40	27,41	37,73
57_C	Fuik 16 1141CH Monnickendam [3]	7,50	37,23	34,41	27,42	37,74
58_A	Bernhardlaan 10 1141CL Monnickendam [3]	1,50	65,80	62,98	55,99	66,31
58_B	Bernhardlaan 10 1141CL Monnickendam [3]	4,50	65,83	63,01	56,02	66,34

Alle getoonde dB-waarden zijn A-gewogen

Rapport: Resultatentabel
Model: 180809 - 1 jaar voorafgaand aan reconstructie, 2020
LAeq totaalresultaten voor toetspunten
Groep: Bernhardlaan
Groepsreductie: Nee

Naam Toetspunt	Omschrijving	Hoogte	Dag	Avond	Nacht	Lden
58_C	Bernhardlaan 10 1141CL Monnickendam [3]	7,50	65,47	62,65	55,66	65,98
59_A	Bernhardlaan 11 1141CL Monnickendam [3]	1,50	65,72	62,90	55,91	66,23
59_B	Bernhardlaan 11 1141CL Monnickendam [3]	4,50	65,73	62,91	55,92	66,24
59_C	Bernhardlaan 11 1141CL Monnickendam [3]	7,50	65,36	62,54	55,55	65,87
6_A	Tongnaald 54 1141CB Monnickendam [1]	1,50	43,44	40,62	33,63	43,95
6_B	Tongnaald 54 1141CB Monnickendam [1]	4,50	43,58	40,76	33,77	44,09
6_C	Tongnaald 54 1141CB Monnickendam [1]	7,50	43,66	40,84	33,85	44,17
60_A	Bernhardlaan 11 1141CL Monnickendam [4]	1,50	65,65	62,83	55,84	66,16
60_B	Bernhardlaan 11 1141CL Monnickendam [4]	4,50	65,64	62,82	55,83	66,15
60_C	Bernhardlaan 11 1141CL Monnickendam [4]	7,50	65,27	62,45	55,46	65,78
61_A	Bernhardlaan 13 1141CM Monnickendam [1]	1,50	65,09	62,27	55,28	65,60
61_B	Bernhardlaan 13 1141CM Monnickendam [1]	4,50	65,09	62,27	55,28	65,60
61_C	Bernhardlaan 13 1141CM Monnickendam [1]	7,50	64,70	61,88	54,89	65,21
62_A	Bernhardlaan 14 1141CM Monnickendam [1]	1,50	64,60	61,78	54,79	65,11
62_B	Bernhardlaan 14 1141CM Monnickendam [1]	4,50	64,62	61,80	54,81	65,13
62_C	Bernhardlaan 14 1141CM Monnickendam [1]	7,50	64,23	61,41	54,42	64,74
63_A	Bernhardlaan 14 1141CM Monnickendam [2]	1,50	64,12	61,30	54,31	64,63
63_B	Bernhardlaan 14 1141CM Monnickendam [2]	4,50	64,16	61,34	54,35	64,67
63_C	Bernhardlaan 14 1141CM Monnickendam [2]	7,50	63,80	60,98	53,99	64,31
64_A	Tongnaald 29 1141CA Monnickendam [2]	1,50	39,58	36,76	29,77	40,09
64_B	Tongnaald 29 1141CA Monnickendam [2]	4,50	39,85	37,03	30,04	40,36
64_C	Tongnaald 29 1141CA Monnickendam [2]	7,50	39,96	37,14	30,15	40,47
65_A	Tongnaald 30 1141CA Monnickendam [3]	1,50	40,28	37,46	30,47	40,79
65_B	Tongnaald 30 1141CA Monnickendam [3]	4,50	40,67	37,85	30,86	41,18
65_C	Tongnaald 30 1141CA Monnickendam [3]	7,50	40,71	37,89	30,90	41,22
66_A	Tongnaald 32 1141CA Monnickendam [2]	1,50	40,49	37,67	30,68	41,00
66_B	Tongnaald 32 1141CA Monnickendam [2]	4,50	40,87	38,05	31,06	41,38
66_C	Tongnaald 32 1141CA Monnickendam [2]	7,50	40,91	38,09	31,10	41,42
67_A	Tongnaald 33 1141CA Monnickendam [2]	1,50	40,64	37,82	30,83	41,15
67_B	Tongnaald 33 1141CA Monnickendam [2]	4,50	41,03	38,21	31,22	41,54
67_C	Tongnaald 33 1141CA Monnickendam [2]	7,50	41,07	38,25	31,26	41,58
68_A	Tongnaald 35 1141CA Monnickendam [1]	1,50	41,19	38,37	31,38	41,70
68_B	Tongnaald 35 1141CA Monnickendam [1]	4,50	41,41	38,59	31,60	41,92
68_C	Tongnaald 35 1141CA Monnickendam [1]	7,50	41,44	38,62	31,63	41,95
69_A	Speet 30 1141BX Monnickendam [2]	1,50	44,96	42,14	35,15	45,47
69_B	Speet 30 1141BX Monnickendam [2]	4,50	45,16	42,34	35,35	45,67
69_C	Speet 30 1141BX Monnickendam [2]	7,50	45,53	42,71	35,72	46,04
7_A	Tongnaald 55 1141CB Monnickendam [2]	1,50	43,66	40,84	33,85	44,17
7_B	Tongnaald 55 1141CB Monnickendam [2]	4,50	43,78	40,96	33,97	44,29
7_C	Tongnaald 55 1141CB Monnickendam [2]	7,50	43,88	41,06	34,07	44,39
70_A	Kloosterstraat 2 1141BR Monnickendam [1]	1,50	46,87	44,05	37,06	47,38
70_B	Kloosterstraat 2 1141BR Monnickendam [1]	4,50	48,16	45,34	38,35	48,67
70_C	Kloosterstraat 2 1141BR Monnickendam [1]	7,50	49,21	46,39	39,40	49,72
71_A	Kloosterstraat 3 1141BR Monnickendam [2]	1,50	46,68	43,86	36,87	47,19
71_B	Kloosterstraat 3 1141BR Monnickendam [2]	4,50	48,01	45,19	38,20	48,52
71_C	Kloosterstraat 3 1141BR Monnickendam [2]	7,50	49,16	46,34	39,35	49,67
72_A	Kloosterstraat 6 1141BR Monnickendam [1]	1,50	47,50	44,68	37,69	48,01
72_B	Kloosterstraat 6 1141BR Monnickendam [1]	4,50	48,71	45,89	38,90	49,22
72_C	Kloosterstraat 6 1141BR Monnickendam [1]	7,50	49,72	46,90	39,91	50,23
73_A	Kloosterstraat 7 1141BR Monnickendam [2]	1,50	47,77	44,95	37,96	48,28
73_B	Kloosterstraat 7 1141BR Monnickendam [2]	4,50	48,99	46,17	39,18	49,50
73_C	Kloosterstraat 7 1141BR Monnickendam [2]	7,50	49,94	47,12	40,13	50,45
74_A	De Zarken 4 1141BL Monnickendam [3]	1,50	41,08	38,26	31,27	41,59
74_B	De Zarken 4 1141BL Monnickendam [3]	4,50	40,78	37,96	30,97	41,29
74_C	De Zarken 4 1141BL Monnickendam [3]	7,50	41,05	38,23	31,24	41,56
74_D	De Zarken 4 1141BL Monnickendam [3]	10,50	41,65	38,83	31,84	42,16
74_E	De Zarken 4 1141BL Monnickendam [3]	13,50	42,25	39,43	32,44	42,76
75_A	Fuik 3 1141CG Monnickendam [5]	1,50	18,13	15,31	8,32	18,64
75_B	Fuik 3 1141CG Monnickendam [5]	4,50	20,97	18,15	11,16	21,48

Alle getoonde dB-waarden zijn A-gewogen

Rapport: Resultatentabel
Model: 180809 - 1 jaar voorafgaand aan reconstructie, 2020
LAeq totaalresultaten voor toetspunten
Groep: Bernhardlaan
Groepsreductie: Nee

Naam Toetspunt	Omschrijving	Hoogte	Dag	Avond	Nacht	Lden
75_C	Fuik 3 1141CG Monnickendam [5]	7,50	28,88	26,06	19,07	29,39
76_A	Fuik 4 1141CG Monnickendam [7]	1,50	24,05	21,23	14,24	24,56
76_B	Fuik 4 1141CG Monnickendam [7]	4,50	25,95	23,13	16,14	26,46
76_C	Fuik 4 1141CG Monnickendam [7]	7,50	31,61	28,79	21,80	32,12
77_A	Fuik 1 1141CG Monnickendam [1]	1,50	19,58	16,76	9,77	20,09
77_B	Fuik 1 1141CG Monnickendam [1]	4,50	22,55	19,73	12,74	23,06
77_C	Fuik 1 1141CG Monnickendam [1]	7,50	31,73	28,91	21,92	32,24
78_A	Fuik 2 1141CG Monnickendam [8]	1,50	19,60	16,78	9,79	20,11
78_B	Fuik 2 1141CG Monnickendam [8]	4,50	22,81	19,99	13,00	23,32
78_C	Fuik 2 1141CG Monnickendam [8]	7,50	31,89	29,07	22,08	32,40
79_A	Nieuwpoortslaan 5 1141BS Monnickendam [2]	1,50	60,76	57,94	50,95	61,27
79_B	Nieuwpoortslaan 5 1141BS Monnickendam [2]	4,50	61,62	58,80	51,81	62,13
8_A	Tongnaald 56 1141CB Monnickendam [2]	1,50	43,91	41,09	34,10	44,42
8_B	Tongnaald 56 1141CB Monnickendam [2]	4,50	44,01	41,19	34,20	44,52
8_C	Tongnaald 56 1141CB Monnickendam [2]	7,50	44,12	41,30	34,31	44,63
80_A	Nieuwpoortslaan 6 1141BS Monnickendam [3]	1,50	57,76	54,94	47,95	58,27
80_B	Nieuwpoortslaan 6 1141BS Monnickendam [3]	4,50	59,13	56,31	49,32	59,64
80_C	Nieuwpoortslaan 6 1141BS Monnickendam [3]	7,50	59,39	56,57	49,58	59,90
81_A	Nieuwpoortslaan 7 1141BS Monnickendam [6]	1,50	56,00	53,18	46,19	56,51
81_B	Nieuwpoortslaan 7 1141BS Monnickendam [6]	4,50	57,56	54,74	47,75	58,07
81_C	Nieuwpoortslaan 7 1141BS Monnickendam [6]	7,50	58,04	55,22	48,23	58,55
82_A	Nieuwpoortslaan 8 1141BS Monnickendam [4]	1,50	55,43	52,61	45,62	55,94
82_B	Nieuwpoortslaan 8 1141BS Monnickendam [4]	4,50	56,95	54,13	47,14	57,46
82_C	Nieuwpoortslaan 8 1141BS Monnickendam [4]	7,50	57,61	54,79	47,80	58,12
83_A	Nieuwpoortslaan 10 1141BS Monnickendam [1]	1,50	53,96	51,14	44,15	54,47
83_B	Nieuwpoortslaan 10 1141BS Monnickendam [1]	4,50	55,10	52,28	45,29	55,61
83_C	Nieuwpoortslaan 10 1141BS Monnickendam [1]	7,50	56,24	53,42	46,43	56,75
84_A	Nieuwpoortslaan 20 1141BT Monnickendam [1]	1,50	52,30	49,48	42,49	52,81
84_B	Nieuwpoortslaan 20 1141BT Monnickendam [1]	4,50	53,28	50,46	43,47	53,79
84_C	Nieuwpoortslaan 20 1141BT Monnickendam [1]	7,50	54,17	51,35	44,36	54,68
85_A	Nieuwpoortslaan 34 1141BT Monnickendam [3]	1,50	51,15	48,33	41,34	51,66
85_B	Nieuwpoortslaan 34 1141BT Monnickendam [3]	4,50	51,93	49,11	42,12	52,44
85_C	Nieuwpoortslaan 34 1141BT Monnickendam [3]	7,50	52,76	49,94	42,95	53,27
86_A	Fuik 19 1141CH Monnickendam [1]	1,50	--	--	--	--
86_B	Fuik 19 1141CH Monnickendam [1]	4,50	--	--	--	--
86_C	Fuik 19 1141CH Monnickendam [1]	7,50	--	--	--	--
87_A	Fuik 19 1141CH Monnickendam [2]	1,50	--	--	--	--
87_B	Fuik 19 1141CH Monnickendam [2]	4,50	--	--	--	--
87_C	Fuik 19 1141CH Monnickendam [2]	7,50	--	--	--	--
88_A	Dissel 50 1141ZN Monnickendam [3]	1,50	-4,99	-7,81	-14,80	-4,48
88_B	Dissel 50 1141ZN Monnickendam [3]	4,50	-3,37	-6,19	-13,18	-2,86
88_C	Dissel 50 1141ZN Monnickendam [3]	7,50	-2,93	-5,75	-12,74	-2,42
89_A	Dissel 51 1141ZN Monnickendam [3]	1,50	11,82	9,00	2,01	12,33
89_B	Dissel 51 1141ZN Monnickendam [3]	4,50	13,01	10,19	3,20	13,52
89_C	Dissel 51 1141ZN Monnickendam [3]	7,50	13,18	10,36	3,37	13,69
9_A	Tongnaald 57 1141CB Monnickendam [1]	1,50	44,14	41,32	34,33	44,65
9_B	Tongnaald 57 1141CB Monnickendam [1]	4,50	44,24	41,42	34,43	44,75
9_C	Tongnaald 57 1141CB Monnickendam [1]	7,50	44,38	41,56	34,57	44,89
90_A	Dissel 52 1141ZN Monnickendam [3]	1,50	11,32	8,50	1,51	11,83
90_B	Dissel 52 1141ZN Monnickendam [3]	4,50	12,41	9,59	2,60	12,92
90_C	Dissel 52 1141ZN Monnickendam [3]	7,50	12,56	9,74	2,75	13,07
91_A	Bernhardlaan 2 1141CL Monnickendam [6]	1,50	65,62	62,80	55,81	66,13
91_B	Bernhardlaan 2 1141CL Monnickendam [6]	4,50	65,85	63,03	56,04	66,36
91_C	Bernhardlaan 2 1141CL Monnickendam [6]	7,50	65,60	62,78	55,79	66,11
92_A	Bernhardlaan 4 1141CL Monnickendam [1]	1,50	65,62	62,80	55,81	66,13
92_B	Bernhardlaan 4 1141CL Monnickendam [1]	4,50	65,82	63,00	56,01	66,33
92_C	Bernhardlaan 4 1141CL Monnickendam [1]	7,50	65,56	62,74	55,75	66,07
93_A	Bernhardlaan 5 1141CL Monnickendam [2]	1,50	65,60	62,78	55,79	66,11
93_B	Bernhardlaan 5 1141CL Monnickendam [2]	4,50	65,79	62,97	55,98	66,30

Alle getoonde dB-waarden zijn A-gewogen

Rapport: Resultatentabel
Model: 180809 - 1 jaar voorafgaand aan reconstructie, 2020
LAeq totaalresultaten voor toetspunten
Groep: Bernhardlaan
Groepsreductie: Nee

Naam Toetspunt	Omschrijving	Hoogte	Dag	Avond	Nacht	Lden
93_C	Bernhardlaan 5 1141CL Monnickendam [2]	7,50	65,54	62,72	55,73	66,05
94_A	Bernhardlaan 6 1141CL Monnickendam [2]	1,50	65,61	62,79	55,80	66,12
94_B	Bernhardlaan 6 1141CL Monnickendam [2]	4,50	65,80	62,98	55,99	66,31
94_C	Bernhardlaan 6 1141CL Monnickendam [2]	7,50	65,54	62,72	55,73	66,05
95_A	Bernhardlaan 7 1141CL Monnickendam [1]	1,50	65,60	62,78	55,79	66,11
95_B	Bernhardlaan 7 1141CL Monnickendam [1]	4,50	65,77	62,95	55,96	66,28
95_C	Bernhardlaan 7 1141CL Monnickendam [1]	7,50	65,51	62,69	55,70	66,02
96_A	Bernhardlaan 8 1141CL Monnickendam [1]	1,50	65,58	62,76	55,77	66,09
96_B	Bernhardlaan 8 1141CL Monnickendam [1]	4,50	65,74	62,92	55,93	66,25
96_C	Bernhardlaan 8 1141CL Monnickendam [1]	7,50	65,47	62,65	55,66	65,98
97_A	Bernhardlaan 12 1141CM Monnickendam [2]	1,50	65,48	62,66	55,67	65,99
97_B	Bernhardlaan 12 1141CM Monnickendam [2]	4,50	65,47	62,65	55,66	65,98
97_C	Bernhardlaan 12 1141CM Monnickendam [2]	7,50	65,08	62,26	55,27	65,59
98_A	Bernhardlaan 16 1141CM Monnickendam [6]	1,50	59,56	56,74	49,75	60,07
98_B	Bernhardlaan 16 1141CM Monnickendam [6]	4,50	60,16	57,34	50,35	60,67
98_C	Bernhardlaan 16 1141CM Monnickendam [6]	7,50	60,14	57,32	50,33	60,65
99_A	Bernhardlaan 17 1141CM Monnickendam [2]	1,50	57,84	55,02	48,03	58,35
99_B	Bernhardlaan 17 1141CM Monnickendam [2]	4,50	58,76	55,94	48,95	59,27
99_C	Bernhardlaan 17 1141CM Monnickendam [2]	7,50	58,86	56,04	49,05	59,37

Alle getoonde dB-waarden zijn A-gewogen

Rapport: Resultatentabel
Model: 180809 - 1 jaar voorafgaand aan reconstructie, 2020
LAeq totaalresultaten voor toetspunten
Groep: Hoogedijk
Groepsreductie: Nee

Naam Toetspunt	Omschrijving	Hoogte	Dag	Avond	Nacht	Lden
1_A	Overlekergouw 1 1151CX Broek in Waterland [6]	1,50	--	--	--	--
1_B	Overlekergouw 1 1151CX Broek in Waterland [6]	4,50	--	--	--	--
1_C	Overlekergouw 1 1151CX Broek in Waterland [6]	7,50	--	--	--	--
1_D	Overlekergouw 1 1151CX Broek in Waterland [6]	10,50	--	--	--	--
10_A	Nieuwpoortslaan 9 1141BS Monnickendam [4]	1,50	10,23	6,77	-2,94	9,76
10_B	Nieuwpoortslaan 9 1141BS Monnickendam [4]	4,50	14,88	11,42	1,71	14,41
10_C	Nieuwpoortslaan 9 1141BS Monnickendam [4]	7,50	16,59	13,13	3,42	16,12
100_A	Tongnaald 31 1141CA Monnickendam [2]	1,50	12,34	8,88	-0,83	11,87
100_B	Tongnaald 31 1141CA Monnickendam [2]	4,50	12,58	9,12	-0,59	12,11
100_C	Tongnaald 31 1141CA Monnickendam [2]	7,50	12,59	9,13	-0,58	12,12
101_A	Tongnaald 50 1141CB Monnickendam [2]	1,50	12,83	9,37	-0,34	12,36
101_B	Tongnaald 50 1141CB Monnickendam [2]	4,50	12,94	9,48	-0,23	12,47
101_C	Tongnaald 50 1141CB Monnickendam [2]	7,50	12,91	9,45	-0,26	12,44
102_A	Nieuwpoortslaan 11 1141BS Monnickendam [3]	1,50	10,78	7,32	-2,39	10,31
102_B	Nieuwpoortslaan 11 1141BS Monnickendam [3]	4,50	14,95	11,49	1,78	14,48
102_C	Nieuwpoortslaan 11 1141BS Monnickendam [3]	7,50	15,70	12,24	2,53	15,23
103_A	Nieuwpoortslaan 14 1141BT Monnickendam [6]	1,50	7,49	4,03	-5,68	7,02
103_B	Nieuwpoortslaan 14 1141BT Monnickendam [6]	4,50	8,23	4,77	-4,94	7,76
104_A	Nieuwpoortslaan 14 1141BT Monnickendam [7]	1,50	13,42	9,96	0,25	12,95
104_B	Nieuwpoortslaan 14 1141BT Monnickendam [7]	4,50	13,54	10,08	0,37	13,07
105_A	Nieuwpoortslaan 14 1141BT Monnickendam [8]	1,50	15,68	12,22	2,51	15,21
105_B	Nieuwpoortslaan 14 1141BT Monnickendam [8]	4,50	16,66	13,20	3,49	16,19
106_A	Nieuwpoortslaan 26 1141BT Monnickendam [3]	1,50	13,25	9,79	0,08	12,78
106_B	Nieuwpoortslaan 26 1141BT Monnickendam [3]	4,50	13,89	10,43	0,72	13,42
106_C	Nieuwpoortslaan 26 1141BT Monnickendam [3]	7,50	14,74	11,28	1,57	14,27
107_A	Speet 29 1141BW Monnickendam [3]	1,50	10,92	7,46	-2,25	10,45
107_B	Speet 29 1141BW Monnickendam [3]	4,50	11,02	7,56	-2,15	10,55
107_C	Speet 29 1141BW Monnickendam [3]	7,50	11,67	8,21	-1,50	11,20
108_A	Bernhardlaan 15 1141CM Monnickendam [1]	1,50	4,08	0,62	-9,09	3,61
108_B	Bernhardlaan 15 1141CM Monnickendam [1]	4,50	8,79	5,33	-4,38	8,32
108_C	Bernhardlaan 15 1141CM Monnickendam [1]	7,50	14,95	11,49	1,78	14,48
109_A	Kloosterstraat 8 1141BR Monnickendam [5]	1,50	10,75	7,29	-2,42	10,28
109_B	Kloosterstraat 8 1141BR Monnickendam [5]	4,50	15,31	11,85	2,14	14,84
109_C	Kloosterstraat 8 1141BR Monnickendam [5]	7,50	16,09	12,63	2,92	15,62
11_A	Nieuwpoortslaan 24 1141BT Monnickendam [1]	1,50	13,17	9,71	0,00	12,70
11_B	Nieuwpoortslaan 24 1141BT Monnickendam [1]	4,50	13,87	10,41	0,70	13,40
11_C	Nieuwpoortslaan 24 1141BT Monnickendam [1]	7,50	14,54	11,08	1,37	14,07
110_A	Kloosterstraat 1 1141BR Monnickendam [1]	1,50	10,28	6,82	-2,89	9,81
110_B	Kloosterstraat 1 1141BR Monnickendam [1]	4,50	13,91	10,45	0,74	13,44
110_C	Kloosterstraat 1 1141BR Monnickendam [1]	7,50	14,78	11,32	1,61	14,31
111_A	Overleek 1 A 1141PD Monnickendam [2]	1,50	16,87	13,41	3,70	16,40
111_B	Overleek 1 A 1141PD Monnickendam [2]	4,50	17,57	14,11	4,40	17,10
111_C	Overleek 1 A 1141PD Monnickendam [2]	7,50	17,61	14,15	4,44	17,14
112_A	Fuik 24 1141CH Monnickendam [1]	1,50	--	--	--	--
112_B	Fuik 24 1141CH Monnickendam [1]	4,50	--	--	--	--
112_C	Fuik 24 1141CH Monnickendam [1]	7,50	--	--	--	--
113_A	Fuik 10 1141CG Monnickendam [1]	1,50	0,64	-2,82	-12,53	0,17
113_B	Fuik 10 1141CG Monnickendam [1]	4,50	1,07	-2,39	-12,10	0,60
113_C	Fuik 10 1141CG Monnickendam [1]	7,50	3,53	0,07	-9,64	3,06
114_A	Fuik 11 1141CG Monnickendam [6]	1,50	11,09	7,63	-2,08	10,62
114_B	Fuik 11 1141CG Monnickendam [6]	4,50	10,43	6,97	-2,74	9,96
114_C	Fuik 11 1141CG Monnickendam [6]	7,50	10,42	6,96	-2,75	9,95
115_A	Fuik 13 1141CG Monnickendam [2]	1,50	10,34	6,88	-2,83	9,87
115_B	Fuik 13 1141CG Monnickendam [2]	4,50	10,33	6,87	-2,84	9,86
115_C	Fuik 13 1141CG Monnickendam [2]	7,50	10,31	6,85	-2,86	9,84
116_A	Bernhardlaan 9 1141CL Monnickendam [2]	1,50	6,04	2,58	-7,13	5,57
116_B	Bernhardlaan 9 1141CL Monnickendam [2]	4,50	13,93	10,47	0,76	13,46
116_C	Bernhardlaan 9 1141CL Monnickendam [2]	7,50	14,64	11,18	1,47	14,17
117_A	Bernhardlaan 18 1141CM Monnickendam [7]	1,50	4,30	0,84	-8,87	3,83

Alle getoonde dB-waarden zijn A-gewogen

Rapport: Resultatentabel
Model: 180809 - 1 jaar voorafgaand aan reconstructie, 2020
LAeq totaalresultaten voor toetspunten
Groep: Hoogedijk
Groepsreductie: Nee

Naam Toetspunt	Omschrijving	Hoogte	Dag	Avond	Nacht	Lden
117_B	Bernhardlaan 18 1141CM Monnickendam [7]	4,50	8,19	4,73	-4,98	7,72
117_C	Bernhardlaan 18 1141CM Monnickendam [7]	7,50	14,11	10,65	0,94	13,64
118_A	Bernhardlaan 19 1141CM Monnickendam [2]	1,50	4,46	1,00	-8,71	3,99
118_B	Bernhardlaan 19 1141CM Monnickendam [2]	4,50	9,05	5,59	-4,12	8,58
118_C	Bernhardlaan 19 1141CM Monnickendam [2]	7,50	14,26	10,80	1,09	13,79
119_A	Bernhardlaan 20 1141CM Monnickendam [2]	1,50	4,37	0,91	-8,80	3,90
119_B	Bernhardlaan 20 1141CM Monnickendam [2]	4,50	7,05	3,59	-6,12	6,58
119_C	Bernhardlaan 20 1141CM Monnickendam [2]	7,50	13,28	9,82	0,11	12,81
12_A	Speet 24 1141BW Monnickendam [1]	1,50	10,86	7,40	-2,31	10,39
12_B	Speet 24 1141BW Monnickendam [1]	4,50	10,89	7,43	-2,28	10,42
12_C	Speet 24 1141BW Monnickendam [1]	7,50	10,86	7,40	-2,31	10,39
120_A	Bernhardlaan 21 1141CM Monnickendam [1]	1,50	5,30	1,84	-7,87	4,83
120_B	Bernhardlaan 21 1141CM Monnickendam [1]	4,50	11,14	7,68	-2,03	10,67
120_C	Bernhardlaan 21 1141CM Monnickendam [1]	7,50	13,96	10,50	0,79	13,49
121_A	Tongnaald 34 1141CA Monnickendam [1]	1,50	12,58	9,12	-0,59	12,11
121_B	Tongnaald 34 1141CA Monnickendam [1]	4,50	12,75	9,29	-0,42	12,28
121_C	Tongnaald 34 1141CA Monnickendam [1]	7,50	12,73	9,27	-0,44	12,26
122_A	Nieuwpoortslaan 12 1141BS Monnickendam [5]	1,50	12,36	8,90	-0,81	11,89
122_B	Nieuwpoortslaan 12 1141BS Monnickendam [5]	4,50	14,92	11,46	1,75	14,45
122_C	Nieuwpoortslaan 12 1141BS Monnickendam [5]	7,50	15,83	12,37	2,66	15,36
123_A	Nieuwpoortslaan 30 1141BT Monnickendam [2]	1,50	13,78	10,32	0,61	13,31
123_B	Nieuwpoortslaan 30 1141BT Monnickendam [2]	4,50	14,01	10,55	0,84	13,54
123_C	Nieuwpoortslaan 30 1141BT Monnickendam [2]	7,50	15,29	11,83	2,12	14,82
124_A	Nieuwpoortslaan 36 1141BT Monnickendam [1]	1,50	13,04	9,58	-0,13	12,57
124_B	Nieuwpoortslaan 36 1141BT Monnickendam [1]	4,50	13,23	9,77	0,06	12,76
124_C	Nieuwpoortslaan 36 1141BT Monnickendam [1]	7,50	14,77	11,31	1,60	14,30
125_A	Nieuwpoortslaan 38 1141BT Monnickendam [1]	1,50	13,58	10,12	0,41	13,11
125_B	Nieuwpoortslaan 38 1141BT Monnickendam [1]	4,50	13,75	10,29	0,58	13,28
125_C	Nieuwpoortslaan 38 1141BT Monnickendam [1]	7,50	15,21	11,75	2,04	14,74
126_A	Nieuwpoortslaan 38 1141BT Monnickendam [2]	1,50	13,94	10,48	0,77	13,47
126_B	Nieuwpoortslaan 38 1141BT Monnickendam [2]	4,50	14,09	10,63	0,92	13,62
126_C	Nieuwpoortslaan 38 1141BT Monnickendam [2]	7,50	15,34	11,88	2,17	14,87
127_A	Nieuwpoortslaan 40 1141BT Monnickendam [2]	1,50	13,83	10,37	0,66	13,36
127_B	Nieuwpoortslaan 40 1141BT Monnickendam [2]	4,50	13,96	10,50	0,79	13,49
127_C	Nieuwpoortslaan 40 1141BT Monnickendam [2]	7,50	15,05	11,59	1,88	14,58
128_A	Nieuwpoortslaan 42 1141BT Monnickendam [3]	1,50	13,88	10,42	0,71	13,41
128_B	Nieuwpoortslaan 42 1141BT Monnickendam [3]	4,50	14,04	10,58	0,87	13,57
128_C	Nieuwpoortslaan 42 1141BT Monnickendam [3]	7,50	15,37	11,91	2,20	14,90
129_A	Nieuwpoortslaan 44 1141BT Monnickendam [5]	1,50	10,10	6,64	-3,07	9,63
129_B	Nieuwpoortslaan 44 1141BT Monnickendam [5]	4,50	10,80	7,34	-2,37	10,33
129_C	Nieuwpoortslaan 44 1141BT Monnickendam [5]	7,50	13,58	10,12	0,41	13,11
13_A	Speet 25 1141BW Monnickendam [1]	1,50	10,88	7,42	-2,29	10,41
13_B	Speet 25 1141BW Monnickendam [1]	4,50	10,90	7,44	-2,27	10,43
13_C	Speet 25 1141BW Monnickendam [1]	7,50	10,87	7,41	-2,30	10,40
130_A	Nieuwpoortslaan 44 1141BT Monnickendam [6]	1,50	13,27	9,81	0,10	12,80
130_B	Nieuwpoortslaan 44 1141BT Monnickendam [6]	4,50	13,34	9,88	0,17	12,87
130_C	Nieuwpoortslaan 44 1141BT Monnickendam [6]	7,50	13,45	9,99	0,28	12,98
131_A	Kloosterstraat 4 1141BR Monnickendam [4]	1,50	10,77	7,31	-2,40	10,30
131_B	Kloosterstraat 4 1141BR Monnickendam [4]	4,50	14,04	10,58	0,87	13,57
131_C	Kloosterstraat 4 1141BR Monnickendam [4]	7,50	16,19	12,73	3,02	15,72
132_A	Overlekergouw 1 A 1151CX Broek in Waterland [	1,50	-0,28	-3,74	-13,45	-0,75
132_B	Overlekergouw 1 A 1151CX Broek in Waterland [	4,50	0,71	-2,75	-12,46	0,24
132_C	Overlekergouw 1 A 1151CX Broek in Waterland [	7,50	0,91	-2,55	-12,26	0,44
133_A	Nieuwpoortslaan 46 1141BT Monnickendam [2]	1,50	9,95	6,49	-3,22	9,48
133_B	Nieuwpoortslaan 46 1141BT Monnickendam [2]	4,50	10,43	6,97	-2,74	9,96
133_C	Nieuwpoortslaan 46 1141BT Monnickendam [2]	7,50	12,62	9,16	-0,55	12,15
134_A	Nieuwpoortslaan 48 1141BT Monnickendam [7]	1,50	9,90	6,44	-3,27	9,43
134_B	Nieuwpoortslaan 48 1141BT Monnickendam [7]	4,50	10,59	7,13	-2,58	10,12
134_C	Nieuwpoortslaan 48 1141BT Monnickendam [7]	7,50	12,61	9,15	-0,56	12,14

Alle getoonde dB-waarden zijn A-gewogen

Rapport: Resultatentabel
Model: 180809 - 1 jaar voorafgaand aan reconstructie, 2020
LAeq totaalresultaten voor toetspunten
Groep: Hoogedijk
Groepsreductie: Nee

Naam Toetspunt	Omschrijving	Hoogte	Dag	Avond	Nacht	Lden
135_A	Lagedijk 1 1145PL Katwoude [4]	1,50	0,48	-2,98	-12,69	0,01
135_B	Lagedijk 1 1145PL Katwoude [4]	4,50	2,76	-0,70	-10,41	2,29
136_A	Lagedijk 1 1145PL Katwoude [5]	1,50	42,33	38,87	29,16	41,86
136_B	Lagedijk 1 1145PL Katwoude [5]	4,50	43,65	40,19	30,48	43,18
137_A	Lagedijk 1 1145PL Katwoude [6]	1,50	41,83	38,37	28,66	41,36
137_B	Lagedijk 1 1145PL Katwoude [6]	4,50	43,15	39,69	29,98	42,68
138_A	Lagedijk 2 1145PL Katwoude [1]	1,50	41,29	37,83	28,12	40,82
138_B	Lagedijk 2 1145PL Katwoude [1]	4,50	42,38	38,92	29,21	41,91
139_A	Lagedijk 2 1145PL Katwoude [2]	1,50	41,61	38,15	28,44	41,14
139_B	Lagedijk 2 1145PL Katwoude [2]	4,50	42,55	39,09	29,38	42,08
14_A	Speet 26 1141BW Monnickendam [1]	1,50	10,90	7,44	-2,27	10,43
14_B	Speet 26 1141BW Monnickendam [1]	4,50	10,90	7,44	-2,27	10,43
14_C	Speet 26 1141BW Monnickendam [1]	7,50	10,88	7,42	-2,29	10,41
142_A	Kloosterdijk 4 1141PJ Monnickendam [3]	1,50	27,98	24,52	14,81	27,51
142_B	Kloosterdijk 4 1141PJ Monnickendam [3]	4,50	27,94	24,48	14,77	27,47
143_A	Kloosterdijk 4 1141PJ Monnickendam [4]	1,50	22,88	19,42	9,71	22,41
143_B	Kloosterdijk 4 1141PJ Monnickendam [4]	4,50	22,88	19,42	9,71	22,41
144_A	Hoogedijk 2 1145PM Katwoude [7]	1,50	51,73	48,27	38,56	51,26
144_B	Hoogedijk 2 1145PM Katwoude [7]	4,50	52,06	48,60	38,89	51,59
145_A	Kloosterdijk 4 A 1141PJ Monnickendam [1]	1,50	26,89	23,43	13,72	26,42
145_B	Kloosterdijk 4 A 1141PJ Monnickendam [1]	4,50	26,95	23,49	13,78	26,48
146_A	Kloosterdijk 4 A 1141PJ Monnickendam [3]	1,50	26,68	23,22	13,51	26,21
146_B	Kloosterdijk 4 A 1141PJ Monnickendam [3]	4,50	26,62	23,16	13,45	26,15
147_A	Kloosterdijk 4 A 1141PJ Monnickendam [4]	1,50	7,75	4,29	-5,42	7,28
147_B	Kloosterdijk 4 A 1141PJ Monnickendam [4]	4,50	12,86	9,40	-0,31	12,39
148_A	Buitendijk 2 Katwoude [2]	1,50	37,68	34,22	24,51	37,21
148_B	Buitendijk 2 Katwoude [2]	4,50	37,85	34,39	24,68	37,38
149_A	Buitendijk 2 Katwoude [3]	1,50	37,41	33,95	24,24	36,94
149_B	Buitendijk 2 Katwoude [3]	4,50	37,57	34,11	24,40	37,10
15_A	Speet 27 1141BW Monnickendam [2]	1,50	10,89	7,43	-2,28	10,42
15_B	Speet 27 1141BW Monnickendam [2]	4,50	10,90	7,44	-2,27	10,43
15_C	Speet 27 1141BW Monnickendam [2]	7,50	10,88	7,42	-2,29	10,41
150_A	Buitendijk 4 Katwoude [2]	1,50	31,70	28,24	18,53	31,23
150_B	Buitendijk 4 Katwoude [2]	4,50	31,75	28,29	18,58	31,28
151_A	Buitendijk 4 Katwoude [3]	1,50	31,77	28,31	18,60	31,30
151_B	Buitendijk 4 Katwoude [3]	4,50	31,70	28,24	18,53	31,23
152_A	Buitendijk 6 Katwoude [2]	1,50	36,24	32,78	23,07	35,77
152_B	Buitendijk 6 Katwoude [2]	4,50	35,63	32,17	22,46	35,16
153_A	Buitendijk 6 Katwoude [3]	1,50	21,25	17,79	8,08	20,78
153_B	Buitendijk 6 Katwoude [3]	4,50	21,73	18,27	8,56	21,26
154_A	Buitendijk 8 Katwoude [2]	1,50	20,54	17,08	7,37	20,07
154_B	Buitendijk 8 Katwoude [2]	4,50	22,03	18,57	8,86	21,56
155_A	Buitendijk 8 Katwoude [3]	1,50	20,36	16,90	7,19	19,89
155_B	Buitendijk 8 Katwoude [3]	4,50	21,46	18,00	8,29	20,99
158_A	Buitendijk 10 Katwoude [3]	1,50	34,47	31,01	21,30	34,00
158_B	Buitendijk 10 Katwoude [3]	4,50	34,04	30,58	20,87	33,57
159_A	Buitendijk 10 Katwoude [4]	1,50	33,63	30,17	20,46	33,16
159_B	Buitendijk 10 Katwoude [4]	4,50	33,29	29,83	20,12	32,82
16_A	Speet 28 1141BW Monnickendam [2]	1,50	10,91	7,45	-2,26	10,44
16_B	Speet 28 1141BW Monnickendam [2]	4,50	10,96	7,50	-2,21	10,49
16_C	Speet 28 1141BW Monnickendam [2]	7,50	11,50	8,04	-1,67	11,03
160_A	Buitendijk 14 Katwoude [2]	1,50	30,89	27,43	17,72	30,42
160_B	Buitendijk 14 Katwoude [2]	4,50	30,88	27,42	17,71	30,41
161_A	Buitendijk 14 Katwoude [3]	1,50	18,98	15,52	5,81	18,51
161_B	Buitendijk 14 Katwoude [3]	4,50	19,63	16,17	6,46	19,16
162_A	Buitendijk 12 Katwoude [2]	1,50	34,63	31,17	21,46	34,16
162_B	Buitendijk 12 Katwoude [2]	4,50	34,27	30,81	21,10	33,80
163_A	Buitendijk 12 Katwoude [3]	1,50	34,57	31,11	21,40	34,10
163_B	Buitendijk 12 Katwoude [3]	4,50	34,16	30,70	20,99	33,69

Alle getoonde dB-waarden zijn A-gewogen

Rapport: Resultatentabel
Model: 180809 - 1 jaar voorafgaand aan reconstructie, 2020
LAeq totaalresultaten voor toetspunten
Groep: Hoogedijk
Groepsreductie: Nee

Naam Toetspunt	Omschrijving	Hoogte	Dag	Avond	Nacht	Lden
164_A	Buitendijk 16 Katwoude [3]	1,50	21,53	18,07	8,36	21,06
164_B	Buitendijk 16 Katwoude [3]	4,50	22,87	19,41	9,70	22,40
165_A	Buitendijk 16 Katwoude [4]	1,50	28,27	24,81	15,10	27,80
165_B	Buitendijk 16 Katwoude [4]	4,50	28,35	24,89	15,18	27,88
166_A	Buitendijk 18 Katwoude [3]	1,50	14,89	11,43	1,72	14,42
166_B	Buitendijk 18 Katwoude [3]	4,50	18,91	15,45	5,74	18,44
167_A	Buitendijk 18 Katwoude [4]	1,50	14,09	10,63	0,92	13,62
167_B	Buitendijk 18 Katwoude [4]	4,50	18,27	14,81	5,10	17,80
168_A	Buitendijk 20 Katwoude [3]	1,50	18,22	14,76	5,05	17,75
168_B	Buitendijk 20 Katwoude [3]	4,50	21,26	17,80	8,09	20,79
169_A	Buitendijk 20 Katwoude [4]	1,50	18,95	15,49	5,78	18,48
169_B	Buitendijk 20 Katwoude [4]	4,50	21,41	17,95	8,24	20,94
17_A	Overleek 1 B 1141PD Monnickendam [6]	1,50	15,91	12,45	2,74	15,44
17_B	Overleek 1 B 1141PD Monnickendam [6]	4,50	16,66	13,20	3,49	16,19
17_C	Overleek 1 B 1141PD Monnickendam [6]	7,50	16,73	13,27	3,56	16,26
170_A	Buitendijk 22 Katwoude [4]	1,50	34,18	30,72	21,01	33,71
170_B	Buitendijk 22 Katwoude [4]	4,50	33,78	30,32	20,61	33,31
171_A	Buitendijk 22 Katwoude [5]	1,50	20,07	16,61	6,90	19,60
171_B	Buitendijk 22 Katwoude [5]	4,50	20,65	17,19	7,48	20,18
172_A	Buitendijk 24 Katwoude [2]	1,50	12,98	9,53	-0,18	12,52
172_B	Buitendijk 24 Katwoude [2]	4,50	17,11	13,65	3,94	16,64
173_A	Buitendijk 24 Katwoude [3]	1,50	20,14	16,68	6,97	19,67
173_B	Buitendijk 24 Katwoude [3]	4,50	20,68	17,22	7,51	20,21
174_A	Buitendijk 1 Katwoude [2]	1,50	22,07	18,61	8,90	21,60
174_B	Buitendijk 1 Katwoude [2]	4,50	24,46	21,00	11,29	23,99
175_A	Buitendijk 1 Katwoude [3]	1,50	35,69	32,23	22,52	35,22
175_B	Buitendijk 1 Katwoude [3]	4,50	35,54	32,08	22,37	35,07
176_A	Buitendijk 3-7 Katwoude [4]	1,50	35,10	31,64	21,93	34,63
176_B	Buitendijk 3-7 Katwoude [4]	4,50	35,41	31,95	22,24	34,94
177_A	Buitendijk 3-7 Katwoude [5]	1,50	21,66	18,20	8,49	21,19
177_B	Buitendijk 3-7 Katwoude [5]	4,50	23,26	19,80	10,09	22,79
178_A	Buitendijk 3-7 Katwoude [6]	1,50	17,29	13,83	4,12	16,82
178_B	Buitendijk 3-7 Katwoude [6]	4,50	20,45	16,99	7,28	19,98
179_A	Buitendijk 9-13 Katwoude [1]	1,50	36,35	32,89	23,18	35,88
179_B	Buitendijk 9-13 Katwoude [1]	4,50	35,79	32,33	22,62	35,32
18_A	Fuik 18 1141CH Monnickendam [1]	1,50	--	--	--	--
18_B	Fuik 18 1141CH Monnickendam [1]	4,50	--	--	--	--
18_C	Fuik 18 1141CH Monnickendam [1]	7,50	--	--	--	--
180_A	Buitendijk 9-13 Katwoude [3]	1,50	35,11	31,65	21,94	34,64
180_B	Buitendijk 9-13 Katwoude [3]	4,50	34,49	31,03	21,32	34,02
181_A	Buitendijk 9-13 Katwoude [4]	1,50	18,25	14,79	5,08	17,78
181_B	Buitendijk 9-13 Katwoude [4]	4,50	21,05	17,59	7,88	20,58
182_A	Buitendijk 15-23 Katwoude [1]	1,50	35,87	32,41	22,70	35,40
182_B	Buitendijk 15-23 Katwoude [1]	4,50	35,35	31,89	22,18	34,88
183_A	Buitendijk 15-23 Katwoude [2]	1,50	27,42	23,96	14,25	26,95
183_B	Buitendijk 15-23 Katwoude [2]	4,50	27,56	24,10	14,39	27,09
184_A	Buitendijk 15-23 Katwoude [5]	1,50	36,58	33,12	23,41	36,11
184_B	Buitendijk 15-23 Katwoude [5]	4,50	36,07	32,61	22,90	35,60
185_A	Buitendijk 15-23 Katwoude [6]	1,50	26,39	22,93	13,22	25,92
185_B	Buitendijk 15-23 Katwoude [6]	4,50	26,89	23,43	13,72	26,42
186_A	Lagedijk 5 1145PL Katwoude [2]	1,50	24,07	20,61	10,90	23,60
186_B	Lagedijk 5 1145PL Katwoude [2]	4,50	24,59	21,13	11,42	24,12
187_A	Lagedijk 5 1145PL Katwoude [5]	1,50	29,94	26,48	16,77	29,47
187_B	Lagedijk 5 1145PL Katwoude [5]	4,50	30,18	26,72	17,01	29,71
188_A	Lagedijk 5 1145PL Katwoude [6]	1,50	16,16	12,70	2,99	15,69
188_B	Lagedijk 5 1145PL Katwoude [6]	4,50	28,93	25,47	15,76	28,46
19_A	Fuik 18 1141CH Monnickendam [3]	1,50	9,03	5,57	-4,14	8,56
19_B	Fuik 18 1141CH Monnickendam [3]	4,50	9,84	6,39	-3,32	9,38
19_C	Fuik 18 1141CH Monnickendam [3]	7,50	10,00	6,54	-3,17	9,53

Alle getoonde dB-waarden zijn A-gewogen

Rapport: Resultatentabel
Model: 180809 - 1 jaar voorafgaand aan reconstructie, 2020
LAeq totaalresultaten voor toetspunten
Groep: Hoogedijk
Groepsreductie: Nee

Naam Toetspunt	Omschrijving	Hoogte	Dag	Avond	Nacht	Lden
2_A	Verdeek 1 1151CT Broek in Waterland [8]	1,50	1,87	-1,59	-11,30	1,40
2_B	Verdeek 1 1151CT Broek in Waterland [8]	4,50	2,67	-0,79	-10,50	2,20
20_A	Fuik 20 1141CH Monnickendam [7]	1,50	--	--	--	--
20_B	Fuik 20 1141CH Monnickendam [7]	4,50	--	--	--	--
20_C	Fuik 20 1141CH Monnickendam [7]	7,50	--	--	--	--
21_A	Fuik 21 1141CH Monnickendam [3]	1,50	--	--	--	--
21_B	Fuik 21 1141CH Monnickendam [3]	4,50	--	--	--	--
21_C	Fuik 21 1141CH Monnickendam [3]	7,50	--	--	--	--
22_A	Dissel 53 1141ZN Monnickendam [5]	1,50	-10,74	-14,20	-23,91	-11,21
22_B	Dissel 53 1141ZN Monnickendam [5]	4,50	--	--	--	--
22_C	Dissel 53 1141ZN Monnickendam [5]	7,50	--	--	--	--
23_A	Dissel 54 1141ZN Monnickendam [3]	1,50	--	--	--	--
23_B	Dissel 54 1141ZN Monnickendam [3]	4,50	--	--	--	--
23_C	Dissel 54 1141ZN Monnickendam [3]	7,50	--	--	--	--
24_A	Dissel 55 1141ZN Monnickendam [1]	1,50	--	--	--	--
24_B	Dissel 55 1141ZN Monnickendam [1]	4,50	--	--	--	--
24_C	Dissel 55 1141ZN Monnickendam [1]	7,50	--	--	--	--
25_A	Fuik 5 1141CG Monnickendam [1]	1,50	10,79	7,33	-2,38	10,32
25_B	Fuik 5 1141CG Monnickendam [1]	4,50	10,60	7,14	-2,57	10,13
25_C	Fuik 5 1141CG Monnickendam [1]	7,50	10,61	7,15	-2,56	10,14
26_A	Fuik 7 1141CG Monnickendam [2]	1,50	11,38	7,92	-1,79	10,91
26_B	Fuik 7 1141CG Monnickendam [2]	4,50	10,65	7,19	-2,52	10,18
26_C	Fuik 7 1141CG Monnickendam [2]	7,50	10,64	7,18	-2,53	10,17
27_A	Fuik 8 1141CG Monnickendam [1]	1,50	11,97	8,51	-1,20	11,50
27_B	Fuik 8 1141CG Monnickendam [1]	4,50	11,10	7,64	-2,07	10,63
27_C	Fuik 8 1141CG Monnickendam [1]	7,50	11,08	7,62	-2,09	10,61
28_A	Fuik 9 1141CG Monnickendam [2]	1,50	9,97	6,51	-3,20	9,50
28_B	Fuik 9 1141CG Monnickendam [2]	4,50	8,52	5,06	-4,65	8,05
28_C	Fuik 9 1141CG Monnickendam [2]	7,50	8,60	5,14	-4,57	8,13
29_A	Fuik 14 1141CG Monnickendam [3]	1,50	9,86	6,40	-3,31	9,39
29_B	Fuik 14 1141CG Monnickendam [3]	4,50	10,20	6,74	-2,97	9,73
29_C	Fuik 14 1141CG Monnickendam [3]	7,50	10,22	6,76	-2,95	9,75
3_A	Verdeek 4 1151CT Broek in Waterland [6]	1,50	2,72	-0,74	-10,45	2,25
3_B	Verdeek 4 1151CT Broek in Waterland [6]	4,50	6,40	2,94	-6,77	5,93
30_A	Monnickenmeer 7 1141PB Monnickendam [1]	1,50	-5,99	-9,45	-19,16	-6,46
30_B	Monnickenmeer 7 1141PB Monnickendam [1]	4,50	-2,27	-5,73	-15,44	-2,74
31_A	Elger 27 1141CD Monnickendam [2]	1,50	8,53	5,07	-4,64	8,06
31_B	Elger 27 1141CD Monnickendam [2]	4,50	7,48	4,02	-5,69	7,01
31_C	Elger 27 1141CD Monnickendam [2]	7,50	6,60	3,14	-6,57	6,13
32_A	Tongnaald 53 1141CB Monnickendam [2]	1,50	13,09	9,63	-0,08	12,62
32_B	Tongnaald 53 1141CB Monnickendam [2]	4,50	13,16	9,70	-0,01	12,69
32_C	Tongnaald 53 1141CB Monnickendam [2]	7,50	13,14	9,68	-0,03	12,67
33_A	Nieuwpoortslaan 13 1141BS Monnickendam [5]	1,50	12,84	9,38	-0,33	12,37
33_B	Nieuwpoortslaan 13 1141BS Monnickendam [5]	4,50	15,11	11,65	1,94	14,64
33_C	Nieuwpoortslaan 13 1141BS Monnickendam [5]	7,50	15,86	12,40	2,69	15,39
34_A	Nieuwpoortslaan 22 1141BT Monnickendam [3]	1,50	13,10	9,64	-0,07	12,63
34_B	Nieuwpoortslaan 22 1141BT Monnickendam [3]	4,50	13,90	10,44	0,73	13,43
34_C	Nieuwpoortslaan 22 1141BT Monnickendam [3]	7,50	14,58	11,12	1,41	14,11
35_A	Nieuwpoortslaan 28 1141BT Monnickendam [1]	1,50	13,12	9,66	-0,05	12,65
35_B	Nieuwpoortslaan 28 1141BT Monnickendam [1]	4,50	13,40	9,94	0,23	12,93
35_C	Nieuwpoortslaan 28 1141BT Monnickendam [1]	7,50	14,40	10,94	1,23	13,93
36_A	Nieuwpoortslaan 32 1141BT Monnickendam [2]	1,50	14,08	10,62	0,91	13,61
36_B	Nieuwpoortslaan 32 1141BT Monnickendam [2]	4,50	14,32	10,86	1,15	13,85
36_C	Nieuwpoortslaan 32 1141BT Monnickendam [2]	7,50	15,68	12,22	2,51	15,21
37_A	Nieuwpoortslaan 49 1141BT Monnickendam [3]	1,50	11,18	7,72	-1,99	10,71
37_B	Nieuwpoortslaan 49 1141BT Monnickendam [3]	4,50	11,50	8,04	-1,67	11,03
37_C	Nieuwpoortslaan 49 1141BT Monnickendam [3]	7,50	11,72	8,26	-1,45	11,25
38_A	Elger 26 1141CD Monnickendam [2]	1,50	--	--	--	--
38_B	Elger 26 1141CD Monnickendam [2]	4,50	--	--	--	--

Alle getoonde dB-waarden zijn A-gewogen

Rapport: Resultatentabel
Model: 180809 - 1 jaar voorafgaand aan reconstructie, 2020
LAeq totaalresultaten voor toetspunten
Groep: Hoogedijk
Groepsreductie: Nee

Naam Toetspunt	Omschrijving	Hoogte	Dag	Avond	Nacht	Lden
38_C	Elger 26 1141CD Monnickendam [2]	7,50	--	--	--	--
39_A	Marijkestraat 1 1141EX Monnickendam [2]	1,50	5,25	1,79	-7,92	4,78
39_B	Marijkestraat 1 1141EX Monnickendam [2]	4,50	8,93	5,47	-4,24	8,46
39_C	Marijkestraat 1 1141EX Monnickendam [2]	7,50	14,55	11,09	1,38	14,08
4_A	Bernhardlaan 3 1141CL Monnickendam [6]	1,50	-7,02	-10,48	-20,19	-7,49
4_B	Bernhardlaan 3 1141CL Monnickendam [6]	4,50	-6,99	-10,45	-20,16	-7,46
4_C	Bernhardlaan 3 1141CL Monnickendam [6]	7,50	-6,96	-10,42	-20,13	-7,43
40_A	Bernhardlaan 1 1141CL Monnickendam [4]	1,50	-6,89	-10,35	-20,06	-7,36
40_B	Bernhardlaan 1 1141CL Monnickendam [4]	4,50	-6,88	-10,34	-20,05	-7,35
41_A	De Zarken 9 1141BK Monnickendam [11]	1,50	8,69	5,23	-4,48	8,22
41_B	De Zarken 9 1141BK Monnickendam [11]	4,50	9,39	5,93	-3,78	8,92
41_C	De Zarken 9 1141BK Monnickendam [11]	7,50	6,77	3,31	-6,40	6,30
42_A	Vesting 1 1141TS Monnickendam [3]	1,50	12,85	9,39	-0,32	12,38
42_B	Vesting 1 1141TS Monnickendam [3]	4,50	17,11	13,65	3,94	16,64
43_A	Vesting 2 1141TS Monnickendam [2]	1,50	12,05	8,59	-1,12	11,58
43_B	Vesting 2 1141TS Monnickendam [2]	4,50	16,75	13,29	3,58	16,28
44_A	Vesting 3 1141TS Monnickendam [2]	1,50	11,93	8,47	-1,24	11,46
44_B	Vesting 3 1141TS Monnickendam [2]	4,50	16,74	13,28	3,57	16,27
45_A	Rozendaalstraat 6 1141BP Monnickendam [2]	1,50	11,47	8,02	-1,69	11,01
45_B	Rozendaalstraat 6 1141BP Monnickendam [2]	4,50	15,71	12,25	2,54	15,24
45_C	Rozendaalstraat 6 1141BP Monnickendam [2]	7,50	16,38	12,92	3,21	15,91
46_A	Rozendaalstraat 6 1141BP Monnickendam [3]	1,50	11,07	7,61	-2,10	10,60
46_B	Rozendaalstraat 6 1141BP Monnickendam [3]	4,50	14,95	11,49	1,78	14,48
46_C	Rozendaalstraat 6 1141BP Monnickendam [3]	7,50	15,98	12,52	2,81	15,51
47_A	Rozendaalstraat 7 1141BP Monnickendam [4]	1,50	7,37	3,91	-5,80	6,90
47_B	Rozendaalstraat 7 1141BP Monnickendam [4]	4,50	13,70	10,24	0,53	13,23
48_A	Vesting 4 1141TS Monnickendam [2]	1,50	11,41	7,95	-1,76	10,94
48_B	Vesting 4 1141TS Monnickendam [2]	4,50	16,67	13,21	3,50	16,20
49_A	Vesting 5 1141TS Monnickendam [1]	1,50	10,44	6,98	-2,73	9,97
49_B	Vesting 5 1141TS Monnickendam [1]	4,50	15,73	12,27	2,56	15,26
5_A	Tongnaald 52 1141CB Monnickendam [3]	1,50	12,98	9,52	-0,19	12,51
5_B	Tongnaald 52 1141CB Monnickendam [3]	4,50	13,07	9,61	-0,10	12,60
5_C	Tongnaald 52 1141CB Monnickendam [3]	7,50	13,06	9,60	-0,11	12,59
50_A	Fuik 17 1141CH Monnickendam [7]	1,50	9,51	6,05	-3,66	9,04
50_B	Fuik 17 1141CH Monnickendam [7]	4,50	10,06	6,60	-3,11	9,59
50_C	Fuik 17 1141CH Monnickendam [7]	7,50	10,14	6,68	-3,03	9,67
51_A	Fuik 22 1141CH Monnickendam [3]	1,50	--	--	--	--
51_B	Fuik 22 1141CH Monnickendam [3]	4,50	--	--	--	--
51_C	Fuik 22 1141CH Monnickendam [3]	7,50	--	--	--	--
52_A	Fuik 23 1141CH Monnickendam [3]	1,50	--	--	--	--
52_B	Fuik 23 1141CH Monnickendam [3]	4,50	--	--	--	--
52_C	Fuik 23 1141CH Monnickendam [3]	7,50	--	--	--	--
53_A	Fuik 25 1141CH Monnickendam [5]	1,50	--	--	--	--
53_B	Fuik 25 1141CH Monnickendam [5]	4,50	--	--	--	--
53_C	Fuik 25 1141CH Monnickendam [5]	7,50	--	--	--	--
54_A	Fuik 26 1141CH Monnickendam [6]	1,50	-3,06	-6,52	-16,23	-3,53
54_B	Fuik 26 1141CH Monnickendam [6]	4,50	-0,64	-4,10	-13,81	-1,11
54_C	Fuik 26 1141CH Monnickendam [6]	7,50	--	--	--	--
55_A	Fuik 6 1141CG Monnickendam [4]	1,50	11,35	7,90	-1,81	10,89
55_B	Fuik 6 1141CG Monnickendam [4]	4,50	10,64	7,18	-2,53	10,17
55_C	Fuik 6 1141CG Monnickendam [4]	7,50	10,63	7,17	-2,54	10,16
56_A	Fuik 15 1141CH Monnickendam [3]	1,50	9,53	6,07	-3,64	9,06
56_B	Fuik 15 1141CH Monnickendam [3]	4,50	10,16	6,70	-3,01	9,69
56_C	Fuik 15 1141CH Monnickendam [3]	7,50	10,17	6,71	-3,00	9,70
57_A	Fuik 16 1141CH Monnickendam [3]	1,50	10,78	7,32	-2,39	10,31
57_B	Fuik 16 1141CH Monnickendam [3]	4,50	11,22	7,76	-1,95	10,75
57_C	Fuik 16 1141CH Monnickendam [3]	7,50	11,25	7,79	-1,92	10,78
58_A	Bernhardlaan 10 1141CL Monnickendam [3]	1,50	4,40	0,94	-8,77	3,93
58_B	Bernhardlaan 10 1141CL Monnickendam [3]	4,50	10,69	7,23	-2,48	10,22

Alle getoonde dB-waarden zijn A-gewogen

Rapport: Resultatentabel
Model: 180809 - 1 jaar voorafgaand aan reconstructie, 2020
LAeq totaalresultaten voor toetspunten
Groep: Hoogedijk
Groepsreductie: Nee

Naam Toetspunt	Omschrijving	Hoogte	Dag	Avond	Nacht	Lden
58_C	Bernhardlaan 10 1141CL Monnickendam [3]	7,50	13,85	10,39	0,68	13,38
59_A	Bernhardlaan 11 1141CL Monnickendam [3]	1,50	4,22	0,76	-8,95	3,75
59_B	Bernhardlaan 11 1141CL Monnickendam [3]	4,50	9,45	5,99	-3,72	8,98
59_C	Bernhardlaan 11 1141CL Monnickendam [3]	7,50	14,21	10,75	1,04	13,74
6_A	Tongnaald 54 1141CB Monnickendam [1]	1,50	13,65	10,19	0,48	13,18
6_B	Tongnaald 54 1141CB Monnickendam [1]	4,50	13,69	10,23	0,52	13,22
6_C	Tongnaald 54 1141CB Monnickendam [1]	7,50	13,66	10,20	0,49	13,19
60_A	Bernhardlaan 11 1141CL Monnickendam [4]	1,50	3,74	0,28	-9,43	3,27
60_B	Bernhardlaan 11 1141CL Monnickendam [4]	4,50	8,05	4,59	-5,12	7,58
60_C	Bernhardlaan 11 1141CL Monnickendam [4]	7,50	13,75	10,29	0,58	13,28
61_A	Bernhardlaan 13 1141CM Monnickendam [1]	1,50	4,71	1,25	-8,46	4,24
61_B	Bernhardlaan 13 1141CM Monnickendam [1]	4,50	10,63	7,17	-2,54	10,16
61_C	Bernhardlaan 13 1141CM Monnickendam [1]	7,50	14,58	11,12	1,41	14,11
62_A	Bernhardlaan 14 1141CM Monnickendam [1]	1,50	5,14	1,68	-8,03	4,67
62_B	Bernhardlaan 14 1141CM Monnickendam [1]	4,50	11,44	7,98	-1,73	10,97
62_C	Bernhardlaan 14 1141CM Monnickendam [1]	7,50	15,13	11,67	1,96	14,66
63_A	Bernhardlaan 14 1141CM Monnickendam [2]	1,50	4,58	1,12	-8,59	4,11
63_B	Bernhardlaan 14 1141CM Monnickendam [2]	4,50	10,26	6,80	-2,91	9,79
63_C	Bernhardlaan 14 1141CM Monnickendam [2]	7,50	14,52	11,06	1,35	14,05
64_A	Tongnaald 29 1141CA Monnickendam [2]	1,50	12,14	8,68	-1,03	11,67
64_B	Tongnaald 29 1141CA Monnickendam [2]	4,50	12,38	8,92	-0,79	11,91
64_C	Tongnaald 29 1141CA Monnickendam [2]	7,50	12,38	8,92	-0,79	11,91
65_A	Tongnaald 30 1141CA Monnickendam [3]	1,50	12,29	8,83	-0,88	11,82
65_B	Tongnaald 30 1141CA Monnickendam [3]	4,50	12,55	9,09	-0,62	12,08
65_C	Tongnaald 30 1141CA Monnickendam [3]	7,50	12,54	9,08	-0,63	12,07
66_A	Tongnaald 32 1141CA Monnickendam [2]	1,50	12,44	8,98	-0,73	11,97
66_B	Tongnaald 32 1141CA Monnickendam [2]	4,50	12,65	9,19	-0,52	12,18
66_C	Tongnaald 32 1141CA Monnickendam [2]	7,50	12,65	9,19	-0,52	12,18
67_A	Tongnaald 33 1141CA Monnickendam [2]	1,50	12,47	9,01	-0,70	12,00
67_B	Tongnaald 33 1141CA Monnickendam [2]	4,50	12,69	9,23	-0,48	12,22
67_C	Tongnaald 33 1141CA Monnickendam [2]	7,50	12,68	9,22	-0,49	12,21
68_A	Tongnaald 35 1141CA Monnickendam [1]	1,50	12,61	9,15	-0,56	12,14
68_B	Tongnaald 35 1141CA Monnickendam [1]	4,50	12,77	9,31	-0,40	12,30
68_C	Tongnaald 35 1141CA Monnickendam [1]	7,50	12,77	9,31	-0,40	12,30
69_A	Speet 30 1141BX Monnickendam [2]	1,50	7,78	4,32	-5,39	7,31
69_B	Speet 30 1141BX Monnickendam [2]	4,50	7,79	4,33	-5,38	7,32
69_C	Speet 30 1141BX Monnickendam [2]	7,50	7,77	4,31	-5,40	7,30
7_A	Tongnaald 55 1141CB Monnickendam [2]	1,50	13,18	9,72	0,01	12,71
7_B	Tongnaald 55 1141CB Monnickendam [2]	4,50	13,21	9,75	0,04	12,74
7_C	Tongnaald 55 1141CB Monnickendam [2]	7,50	13,18	9,72	0,01	12,71
70_A	Kloosterstraat 2 1141BR Monnickendam [1]	1,50	8,47	5,01	-4,70	8,00
70_B	Kloosterstraat 2 1141BR Monnickendam [1]	4,50	12,94	9,48	-0,23	12,47
70_C	Kloosterstraat 2 1141BR Monnickendam [1]	7,50	14,21	10,75	1,04	13,74
71_A	Kloosterstraat 3 1141BR Monnickendam [2]	1,50	10,35	6,89	-2,82	9,88
71_B	Kloosterstraat 3 1141BR Monnickendam [2]	4,50	14,08	10,62	0,91	13,61
71_C	Kloosterstraat 3 1141BR Monnickendam [2]	7,50	15,14	11,68	1,97	14,67
72_A	Kloosterstraat 6 1141BR Monnickendam [1]	1,50	9,32	5,86	-3,85	8,85
72_B	Kloosterstraat 6 1141BR Monnickendam [1]	4,50	13,76	10,30	0,59	13,29
72_C	Kloosterstraat 6 1141BR Monnickendam [1]	7,50	14,56	11,10	1,39	14,09
73_A	Kloosterstraat 7 1141BR Monnickendam [2]	1,50	9,18	5,72	-3,99	8,71
73_B	Kloosterstraat 7 1141BR Monnickendam [2]	4,50	14,02	10,56	0,85	13,55
73_C	Kloosterstraat 7 1141BR Monnickendam [2]	7,50	15,16	11,70	1,99	14,69
74_A	De Zarken 4 1141BL Monnickendam [3]	1,50	0,68	-2,78	-12,49	0,21
74_B	De Zarken 4 1141BL Monnickendam [3]	4,50	3,45	-0,01	-9,72	2,98
74_C	De Zarken 4 1141BL Monnickendam [3]	7,50	10,29	6,83	-2,88	9,82
74_D	De Zarken 4 1141BL Monnickendam [3]	10,50	13,70	10,24	0,53	13,23
74_E	De Zarken 4 1141BL Monnickendam [3]	13,50	16,07	12,61	2,90	15,60
75_A	Fuik 3 1141CG Monnickendam [5]	1,50	-6,42	-9,88	-19,59	-6,89
75_B	Fuik 3 1141CG Monnickendam [5]	4,50	-3,37	-6,82	-16,53	-3,83

Alle getoonde dB-waarden zijn A-gewogen

Rapport: Resultatentabel
Model: 180809 - 1 jaar voorafgaand aan reconstructie, 2020
LAeq totaalresultaten voor toetspunten
Groep: Hoogedijk
Groepsreductie: Nee

Naam Toetspunt	Omschrijving	Hoogte	Dag	Avond	Nacht	Lden
75_C	Fuik 3 1141CG Monnickendam [5]	7,50	3,97	0,51	-9,20	3,50
76_A	Fuik 4 1141CG Monnickendam [7]	1,50	6,54	3,08	-6,63	6,07
76_B	Fuik 4 1141CG Monnickendam [7]	4,50	6,91	3,45	-6,26	6,44
76_C	Fuik 4 1141CG Monnickendam [7]	7,50	8,87	5,41	-4,30	8,40
77_A	Fuik 1 1141CG Monnickendam [1]	1,50	-4,70	-8,16	-17,87	-5,17
77_B	Fuik 1 1141CG Monnickendam [1]	4,50	-1,44	-4,90	-14,61	-1,91
77_C	Fuik 1 1141CG Monnickendam [1]	7,50	6,81	3,35	-6,36	6,34
78_A	Fuik 2 1141CG Monnickendam [8]	1,50	-4,78	-8,24	-17,95	-5,25
78_B	Fuik 2 1141CG Monnickendam [8]	4,50	-1,30	-4,76	-14,47	-1,77
78_C	Fuik 2 1141CG Monnickendam [8]	7,50	7,09	3,63	-6,08	6,62
79_A	Nieuwpoortslaan 5 1141BS Monnickendam [2]	1,50	7,30	3,84	-5,87	6,83
79_B	Nieuwpoortslaan 5 1141BS Monnickendam [2]	4,50	14,92	11,46	1,75	14,45
8_A	Tongnaald 56 1141CB Monnickendam [2]	1,50	13,27	9,81	0,10	12,80
8_B	Tongnaald 56 1141CB Monnickendam [2]	4,50	13,28	9,82	0,11	12,81
8_C	Tongnaald 56 1141CB Monnickendam [2]	7,50	13,25	9,79	0,08	12,78
80_A	Nieuwpoortslaan 6 1141BS Monnickendam [3]	1,50	8,00	4,54	-5,17	7,53
80_B	Nieuwpoortslaan 6 1141BS Monnickendam [3]	4,50	13,48	10,02	0,31	13,01
80_C	Nieuwpoortslaan 6 1141BS Monnickendam [3]	7,50	16,70	13,24	3,53	16,23
81_A	Nieuwpoortslaan 7 1141BS Monnickendam [6]	1,50	8,09	4,63	-5,08	7,62
81_B	Nieuwpoortslaan 7 1141BS Monnickendam [6]	4,50	13,87	10,41	0,70	13,40
81_C	Nieuwpoortslaan 7 1141BS Monnickendam [6]	7,50	16,46	13,00	3,29	15,99
82_A	Nieuwpoortslaan 8 1141BS Monnickendam [4]	1,50	10,02	6,56	-3,15	9,55
82_B	Nieuwpoortslaan 8 1141BS Monnickendam [4]	4,50	14,76	11,30	1,59	14,29
82_C	Nieuwpoortslaan 8 1141BS Monnickendam [4]	7,50	16,77	13,31	3,60	16,30
83_A	Nieuwpoortslaan 10 1141BS Monnickendam [1]	1,50	10,25	6,79	-2,92	9,78
83_B	Nieuwpoortslaan 10 1141BS Monnickendam [1]	4,50	14,01	10,55	0,84	13,54
83_C	Nieuwpoortslaan 10 1141BS Monnickendam [1]	7,50	15,17	11,71	2,00	14,70
84_A	Nieuwpoortslaan 20 1141BT Monnickendam [1]	1,50	12,40	8,94	-0,77	11,93
84_B	Nieuwpoortslaan 20 1141BT Monnickendam [1]	4,50	13,46	10,00	0,29	12,99
84_C	Nieuwpoortslaan 20 1141BT Monnickendam [1]	7,50	14,26	10,80	1,09	13,79
85_A	Nieuwpoortslaan 34 1141BT Monnickendam [3]	1,50	14,09	10,63	0,92	13,62
85_B	Nieuwpoortslaan 34 1141BT Monnickendam [3]	4,50	14,31	10,85	1,14	13,84
85_C	Nieuwpoortslaan 34 1141BT Monnickendam [3]	7,50	15,77	12,31	2,60	15,30
86_A	Fuik 19 1141CH Monnickendam [1]	1,50	--	--	--	--
86_B	Fuik 19 1141CH Monnickendam [1]	4,50	--	--	--	--
86_C	Fuik 19 1141CH Monnickendam [1]	7,50	--	--	--	--
87_A	Fuik 19 1141CH Monnickendam [2]	1,50	--	--	--	--
87_B	Fuik 19 1141CH Monnickendam [2]	4,50	--	--	--	--
87_C	Fuik 19 1141CH Monnickendam [2]	7,50	--	--	--	--
88_A	Dissel 50 1141ZN Monnickendam [3]	1,50	--	--	--	--
88_B	Dissel 50 1141ZN Monnickendam [3]	4,50	--	--	--	--
88_C	Dissel 50 1141ZN Monnickendam [3]	7,50	--	--	--	--
89_A	Dissel 51 1141ZN Monnickendam [3]	1,50	--	--	--	--
89_B	Dissel 51 1141ZN Monnickendam [3]	4,50	--	--	--	--
89_C	Dissel 51 1141ZN Monnickendam [3]	7,50	--	--	--	--
9_A	Tongnaald 57 1141CB Monnickendam [1]	1,50	13,35	9,89	0,18	12,88
9_B	Tongnaald 57 1141CB Monnickendam [1]	4,50	13,34	9,88	0,17	12,87
9_C	Tongnaald 57 1141CB Monnickendam [1]	7,50	13,31	9,85	0,14	12,84
90_A	Dissel 52 1141ZN Monnickendam [3]	1,50	--	--	--	--
90_B	Dissel 52 1141ZN Monnickendam [3]	4,50	--	--	--	--
90_C	Dissel 52 1141ZN Monnickendam [3]	7,50	--	--	--	--
91_A	Bernhardlaan 2 1141CL Monnickendam [6]	1,50	-6,90	-10,36	-20,07	-7,37
91_B	Bernhardlaan 2 1141CL Monnickendam [6]	4,50	-6,88	-10,34	-20,05	-7,35
91_C	Bernhardlaan 2 1141CL Monnickendam [6]	7,50	-6,85	-10,31	-20,02	-7,32
92_A	Bernhardlaan 4 1141CL Monnickendam [1]	1,50	-7,11	-10,57	-20,28	-7,58
92_B	Bernhardlaan 4 1141CL Monnickendam [1]	4,50	-7,08	-10,54	-20,25	-7,55
92_C	Bernhardlaan 4 1141CL Monnickendam [1]	7,50	-7,04	-10,50	-20,21	-7,51
93_A	Bernhardlaan 5 1141CL Monnickendam [2]	1,50	-7,03	-10,49	-20,20	-7,50
93_B	Bernhardlaan 5 1141CL Monnickendam [2]	4,50	-6,99	-10,45	-20,16	-7,46

Alle getoonde dB-waarden zijn A-gewogen

Rapport: Resultatentabel
Model: 180809 - 1 jaar voorafgaand aan reconstructie, 2020
LAeq totaalresultaten voor toetspunten
Groep: Hoogedijk
Groepsreductie: Nee

Naam Toetspunt	Omschrijving	Hoogte	Dag	Avond	Nacht	Lden
93_C	Bernhardlaan 5 1141CL Monnickendam [2]	7,50	-6,95	-10,41	-20,12	-7,42
94_A	Bernhardlaan 6 1141CL Monnickendam [2]	1,50	-3,53	-6,99	-16,70	-4,00
94_B	Bernhardlaan 6 1141CL Monnickendam [2]	4,50	-2,45	-5,91	-15,62	-2,92
94_C	Bernhardlaan 6 1141CL Monnickendam [2]	7,50	-1,46	-4,92	-14,63	-1,93
95_A	Bernhardlaan 7 1141CL Monnickendam [1]	1,50	3,77	0,32	-9,39	3,31
95_B	Bernhardlaan 7 1141CL Monnickendam [1]	4,50	11,66	8,20	-1,51	11,19
95_C	Bernhardlaan 7 1141CL Monnickendam [1]	7,50	12,10	8,64	-1,07	11,63
96_A	Bernhardlaan 8 1141CL Monnickendam [1]	1,50	4,83	1,37	-8,34	4,36
96_B	Bernhardlaan 8 1141CL Monnickendam [1]	4,50	12,60	9,14	-0,57	12,13
96_C	Bernhardlaan 8 1141CL Monnickendam [1]	7,50	12,98	9,52	-0,19	12,51
97_A	Bernhardlaan 12 1141CM Monnickendam [2]	1,50	4,21	0,75	-8,96	3,74
97_B	Bernhardlaan 12 1141CM Monnickendam [2]	4,50	9,71	6,25	-3,46	9,24
97_C	Bernhardlaan 12 1141CM Monnickendam [2]	7,50	13,76	10,31	0,60	13,30
98_A	Bernhardlaan 16 1141CM Monnickendam [6]	1,50	3,89	0,43	-9,28	3,42
98_B	Bernhardlaan 16 1141CM Monnickendam [6]	4,50	7,32	3,86	-5,85	6,85
98_C	Bernhardlaan 16 1141CM Monnickendam [6]	7,50	13,66	10,20	0,49	13,19
99_A	Bernhardlaan 17 1141CM Monnickendam [2]	1,50	4,40	0,94	-8,77	3,93
99_B	Bernhardlaan 17 1141CM Monnickendam [2]	4,50	8,66	5,20	-4,51	8,19
99_C	Bernhardlaan 17 1141CM Monnickendam [2]	7,50	14,19	10,73	1,02	13,72

Alle getoonde dB-waarden zijn A-gewogen

Rapport: Resultatentabel
Model: 180809 - 1 jaar voorafgaand aan reconstructie, 2020
LAeq totaalresultaten voor toetspunten
Groep: Overleek
Groepsreductie: Nee

Naam Toetspunt	Omschrijving	Hoogte	Dag	Avond	Nacht	Lden
1_A	Overlekergouw 1 1151CX Broek in Waterland [6]	1,50	0,54	-4,35	-10,98	0,11
1_B	Overlekergouw 1 1151CX Broek in Waterland [6]	4,50	1,25	-3,64	-10,27	0,82
1_C	Overlekergouw 1 1151CX Broek in Waterland [6]	7,50	--	--	--	--
1_D	Overlekergouw 1 1151CX Broek in Waterland [6]	10,50	--	--	--	--
10_A	Nieuwpoortslaan 9 1141BS Monnickendam [4]	1,50	37,86	32,97	26,34	37,43
10_B	Nieuwpoortslaan 9 1141BS Monnickendam [4]	4,50	37,54	32,65	26,02	37,11
10_C	Nieuwpoortslaan 9 1141BS Monnickendam [4]	7,50	38,56	33,67	27,04	38,13
100_A	Tongnaald 31 1141CA Monnickendam [2]	1,50	29,52	24,63	18,00	29,09
100_B	Tongnaald 31 1141CA Monnickendam [2]	4,50	30,03	25,14	18,51	29,60
100_C	Tongnaald 31 1141CA Monnickendam [2]	7,50	29,94	25,05	18,42	29,51
101_A	Tongnaald 50 1141CB Monnickendam [2]	1,50	30,92	26,03	19,40	30,49
101_B	Tongnaald 50 1141CB Monnickendam [2]	4,50	31,41	26,52	19,89	30,98
101_C	Tongnaald 50 1141CB Monnickendam [2]	7,50	31,37	26,48	19,85	30,94
102_A	Nieuwpoortslaan 11 1141BS Monnickendam [3]	1,50	37,73	32,84	26,21	37,30
102_B	Nieuwpoortslaan 11 1141BS Monnickendam [3]	4,50	37,46	32,57	25,94	37,03
102_C	Nieuwpoortslaan 11 1141BS Monnickendam [3]	7,50	38,44	33,55	26,92	38,01
103_A	Nieuwpoortslaan 14 1141BT Monnickendam [6]	1,50	37,66	32,77	26,14	37,23
103_B	Nieuwpoortslaan 14 1141BT Monnickendam [6]	4,50	38,47	33,58	26,95	38,04
104_A	Nieuwpoortslaan 14 1141BT Monnickendam [7]	1,50	40,93	36,04	29,41	40,50
104_B	Nieuwpoortslaan 14 1141BT Monnickendam [7]	4,50	41,88	36,98	30,36	41,45
105_A	Nieuwpoortslaan 14 1141BT Monnickendam [8]	1,50	39,18	34,29	27,66	38,75
105_B	Nieuwpoortslaan 14 1141BT Monnickendam [8]	4,50	40,07	35,18	28,55	39,64
106_A	Nieuwpoortslaan 26 1141BT Monnickendam [3]	1,50	37,08	32,19	25,56	36,65
106_B	Nieuwpoortslaan 26 1141BT Monnickendam [3]	4,50	37,03	32,14	25,51	36,60
106_C	Nieuwpoortslaan 26 1141BT Monnickendam [3]	7,50	37,62	32,73	26,10	37,19
107_A	Speet 29 1141BW Monnickendam [3]	1,50	35,47	30,58	23,95	35,04
107_B	Speet 29 1141BW Monnickendam [3]	4,50	35,74	30,85	24,22	35,31
107_C	Speet 29 1141BW Monnickendam [3]	7,50	35,91	31,02	24,39	35,48
108_A	Bernhardlaan 15 1141CM Monnickendam [1]	1,50	29,04	24,15	17,52	28,61
108_B	Bernhardlaan 15 1141CM Monnickendam [1]	4,50	28,84	23,95	17,32	28,41
108_C	Bernhardlaan 15 1141CM Monnickendam [1]	7,50	28,90	24,01	17,38	28,47
109_A	Kloosterstraat 8 1141BR Monnickendam [5]	1,50	23,41	18,52	11,89	22,98
109_B	Kloosterstraat 8 1141BR Monnickendam [5]	4,50	25,48	20,59	13,96	25,05
109_C	Kloosterstraat 8 1141BR Monnickendam [5]	7,50	27,89	23,00	16,37	27,46
11_A	Nieuwpoortslaan 24 1141BT Monnickendam [1]	1,50	37,26	32,37	25,74	36,83
11_B	Nieuwpoortslaan 24 1141BT Monnickendam [1]	4,50	37,19	32,30	25,67	36,76
11_C	Nieuwpoortslaan 24 1141BT Monnickendam [1]	7,50	37,79	32,90	26,27	37,36
110_A	Kloosterstraat 1 1141BR Monnickendam [1]	1,50	23,35	18,46	11,83	22,92
110_B	Kloosterstraat 1 1141BR Monnickendam [1]	4,50	23,71	18,82	12,19	23,28
110_C	Kloosterstraat 1 1141BR Monnickendam [1]	7,50	25,32	20,43	13,80	24,89
111_A	Overleek 1 A 1141PD Monnickendam [2]	1,50	48,76	43,87	37,24	48,33
111_B	Overleek 1 A 1141PD Monnickendam [2]	4,50	49,27	44,38	37,75	48,84
111_C	Overleek 1 A 1141PD Monnickendam [2]	7,50	49,22	44,33	37,70	48,79
112_A	Fuik 24 1141CH Monnickendam [1]	1,50	--	--	--	--
112_B	Fuik 24 1141CH Monnickendam [1]	4,50	--	--	--	--
112_C	Fuik 24 1141CH Monnickendam [1]	7,50	--	--	--	--
113_A	Fuik 10 1141CG Monnickendam [1]	1,50	22,16	17,27	10,64	21,73
113_B	Fuik 10 1141CG Monnickendam [1]	4,50	22,12	17,23	10,60	21,69
113_C	Fuik 10 1141CG Monnickendam [1]	7,50	22,31	17,42	10,79	21,88
114_A	Fuik 11 1141CG Monnickendam [6]	1,50	26,03	21,14	14,51	25,60
114_B	Fuik 11 1141CG Monnickendam [6]	4,50	25,01	20,12	13,49	24,58
114_C	Fuik 11 1141CG Monnickendam [6]	7,50	24,94	20,05	13,42	24,51
115_A	Fuik 13 1141CG Monnickendam [2]	1,50	23,55	18,66	12,03	23,12
115_B	Fuik 13 1141CG Monnickendam [2]	4,50	24,67	19,78	13,15	24,24
115_C	Fuik 13 1141CG Monnickendam [2]	7,50	24,77	19,88	13,25	24,34
116_A	Bernhardlaan 9 1141CL Monnickendam [2]	1,50	32,24	27,35	20,72	31,81
116_B	Bernhardlaan 9 1141CL Monnickendam [2]	4,50	32,10	27,21	20,58	31,67
116_C	Bernhardlaan 9 1141CL Monnickendam [2]	7,50	32,48	27,59	20,96	32,05
117_A	Bernhardlaan 18 1141CM Monnickendam [7]	1,50	27,59	22,70	16,07	27,16

Alle getoonde dB-waarden zijn A-gewogen

Rapport: Resultatentabel
Model: 180809 - 1 jaar voorafgaand aan reconstructie, 2020
LAeq totaalresultaten voor toetspunten
Groep: Overleek
Groepsreductie: Nee

Naam Toetspunt	Omschrijving	Hoogte	Dag	Avond	Nacht	Lden
117_B	Bernhardlaan 18 1141CM Monnickendam [7]	4,50	27,62	22,73	16,10	27,19
117_C	Bernhardlaan 18 1141CM Monnickendam [7]	7,50	27,58	22,69	16,06	27,15
118_A	Bernhardlaan 19 1141CM Monnickendam [2]	1,50	27,17	22,28	15,65	26,74
118_B	Bernhardlaan 19 1141CM Monnickendam [2]	4,50	27,04	22,15	15,52	26,61
118_C	Bernhardlaan 19 1141CM Monnickendam [2]	7,50	26,99	22,10	15,47	26,56
119_A	Bernhardlaan 20 1141CM Monnickendam [2]	1,50	27,10	22,20	15,58	26,67
119_B	Bernhardlaan 20 1141CM Monnickendam [2]	4,50	27,00	22,11	15,48	26,57
119_C	Bernhardlaan 20 1141CM Monnickendam [2]	7,50	26,98	22,09	15,46	26,55
12_A	Speet 24 1141BW Monnickendam [1]	1,50	34,85	29,96	23,33	34,42
12_B	Speet 24 1141BW Monnickendam [1]	4,50	35,35	30,46	23,83	34,92
12_C	Speet 24 1141BW Monnickendam [1]	7,50	35,63	30,74	24,11	35,20
120_A	Bernhardlaan 21 1141CM Monnickendam [1]	1,50	27,07	22,18	15,55	26,64
120_B	Bernhardlaan 21 1141CM Monnickendam [1]	4,50	27,07	22,18	15,55	26,64
120_C	Bernhardlaan 21 1141CM Monnickendam [1]	7,50	27,30	22,41	15,78	26,87
121_A	Tongnaald 34 1141CA Monnickendam [1]	1,50	29,92	25,03	18,40	29,49
121_B	Tongnaald 34 1141CA Monnickendam [1]	4,50	30,44	25,55	18,92	30,01
121_C	Tongnaald 34 1141CA Monnickendam [1]	7,50	30,35	25,46	18,83	29,92
122_A	Nieuwpoortslaan 12 1141BS Monnickendam [5]	1,50	37,41	32,52	25,89	36,98
122_B	Nieuwpoortslaan 12 1141BS Monnickendam [5]	4,50	37,23	32,34	25,71	36,80
122_C	Nieuwpoortslaan 12 1141BS Monnickendam [5]	7,50	38,33	33,44	26,81	37,90
123_A	Nieuwpoortslaan 30 1141BT Monnickendam [2]	1,50	36,96	32,07	25,44	36,53
123_B	Nieuwpoortslaan 30 1141BT Monnickendam [2]	4,50	36,95	32,06	25,43	36,52
123_C	Nieuwpoortslaan 30 1141BT Monnickendam [2]	7,50	37,33	32,44	25,81	36,90
124_A	Nieuwpoortslaan 36 1141BT Monnickendam [1]	1,50	36,58	31,69	25,06	36,15
124_B	Nieuwpoortslaan 36 1141BT Monnickendam [1]	4,50	36,66	31,77	25,14	36,23
124_C	Nieuwpoortslaan 36 1141BT Monnickendam [1]	7,50	36,99	32,10	25,47	36,56
125_A	Nieuwpoortslaan 38 1141BT Monnickendam [1]	1,50	36,52	31,63	25,00	36,09
125_B	Nieuwpoortslaan 38 1141BT Monnickendam [1]	4,50	36,62	31,73	25,10	36,19
125_C	Nieuwpoortslaan 38 1141BT Monnickendam [1]	7,50	36,93	32,04	25,41	36,50
126_A	Nieuwpoortslaan 38 1141BT Monnickendam [2]	1,50	36,59	31,69	25,07	36,16
126_B	Nieuwpoortslaan 38 1141BT Monnickendam [2]	4,50	36,68	31,79	25,16	36,25
126_C	Nieuwpoortslaan 38 1141BT Monnickendam [2]	7,50	36,98	32,09	25,46	36,55
127_A	Nieuwpoortslaan 40 1141BT Monnickendam [2]	1,50	36,42	31,53	24,90	35,99
127_B	Nieuwpoortslaan 40 1141BT Monnickendam [2]	4,50	36,53	31,64	25,01	36,10
127_C	Nieuwpoortslaan 40 1141BT Monnickendam [2]	7,50	36,84	31,94	25,31	36,41
128_A	Nieuwpoortslaan 42 1141BT Monnickendam [3]	1,50	36,37	31,48	24,85	35,94
128_B	Nieuwpoortslaan 42 1141BT Monnickendam [3]	4,50	36,48	31,59	24,96	36,05
128_C	Nieuwpoortslaan 42 1141BT Monnickendam [3]	7,50	36,80	31,91	25,28	36,37
129_A	Nieuwpoortslaan 44 1141BT Monnickendam [5]	1,50	36,26	31,37	24,74	35,83
129_B	Nieuwpoortslaan 44 1141BT Monnickendam [5]	4,50	36,39	31,50	24,87	35,96
129_C	Nieuwpoortslaan 44 1141BT Monnickendam [5]	7,50	36,73	31,84	25,21	36,30
13_A	Speet 25 1141BW Monnickendam [1]	1,50	34,90	30,01	23,38	34,47
13_B	Speet 25 1141BW Monnickendam [1]	4,50	35,21	30,31	23,68	34,78
13_C	Speet 25 1141BW Monnickendam [1]	7,50	35,47	30,58	23,95	35,04
130_A	Nieuwpoortslaan 44 1141BT Monnickendam [6]	1,50	37,32	32,43	25,80	36,89
130_B	Nieuwpoortslaan 44 1141BT Monnickendam [6]	4,50	37,43	32,54	25,91	37,00
130_C	Nieuwpoortslaan 44 1141BT Monnickendam [6]	7,50	37,69	32,80	26,17	37,26
131_A	Kloosterstraat 4 1141BR Monnickendam [4]	1,50	17,81	12,92	6,29	17,38
131_B	Kloosterstraat 4 1141BR Monnickendam [4]	4,50	19,98	15,09	8,46	19,55
131_C	Kloosterstraat 4 1141BR Monnickendam [4]	7,50	24,33	19,44	12,81	23,90
132_A	Overlekergouw 1 A 1151CX Broek in Waterland [	1,50	6,59	1,70	-4,93	6,16
132_B	Overlekergouw 1 A 1151CX Broek in Waterland [	4,50	7,27	2,37	-4,26	6,84
132_C	Overlekergouw 1 A 1151CX Broek in Waterland [	7,50	7,39	2,49	-4,13	6,96
133_A	Nieuwpoortslaan 46 1141BT Monnickendam [2]	1,50	36,13	31,24	24,61	35,70
133_B	Nieuwpoortslaan 46 1141BT Monnickendam [2]	4,50	36,27	31,38	24,75	35,84
133_C	Nieuwpoortslaan 46 1141BT Monnickendam [2]	7,50	36,60	31,71	25,08	36,17
134_A	Nieuwpoortslaan 48 1141BT Monnickendam [7]	1,50	35,92	31,03	24,40	35,49
134_B	Nieuwpoortslaan 48 1141BT Monnickendam [7]	4,50	36,09	31,20	24,57	35,66
134_C	Nieuwpoortslaan 48 1141BT Monnickendam [7]	7,50	36,60	31,71	25,08	36,17

Alle getoonde dB-waarden zijn A-gewogen

Rapport: Resultatentabel
Model: 180809 - 1 jaar voorafgaand aan reconstructie, 2020
LAeq totaalresultaten voor toetspunten
Groep: Overleek
Groepsreductie: Nee

Naam Toetspunt	Omschrijving	Hoogte	Dag	Avond	Nacht	Lden
135_A	Lagedijk 1 1145PL Katwoude [4]	1,50	-11,58	-16,47	-23,10	-12,01
135_B	Lagedijk 1 1145PL Katwoude [4]	4,50	-3,66	-8,55	-15,18	-4,09
136_A	Lagedijk 1 1145PL Katwoude [5]	1,50	--	--	--	--
136_B	Lagedijk 1 1145PL Katwoude [5]	4,50	--	--	--	--
137_A	Lagedijk 1 1145PL Katwoude [6]	1,50	16,55	11,66	5,03	16,12
137_B	Lagedijk 1 1145PL Katwoude [6]	4,50	16,96	12,07	5,44	16,53
138_A	Lagedijk 2 1145PL Katwoude [1]	1,50	-12,23	-17,13	-23,75	-12,66
138_B	Lagedijk 2 1145PL Katwoude [1]	4,50	-9,04	-13,94	-20,56	-9,47
139_A	Lagedijk 2 1145PL Katwoude [2]	1,50	1,86	-3,03	-9,66	1,43
139_B	Lagedijk 2 1145PL Katwoude [2]	4,50	5,55	0,66	-5,97	5,12
14_A	Speet 26 1141BW Monnickendam [1]	1,50	34,85	29,95	23,32	34,42
14_B	Speet 26 1141BW Monnickendam [1]	4,50	35,16	30,27	23,64	34,73
14_C	Speet 26 1141BW Monnickendam [1]	7,50	35,40	30,50	23,88	34,97
142_A	Kloosterdijk 4 1141PJ Monnickendam [3]	1,50	--	--	--	--
142_B	Kloosterdijk 4 1141PJ Monnickendam [3]	4,50	--	--	--	--
143_A	Kloosterdijk 4 1141PJ Monnickendam [4]	1,50	17,62	12,73	6,10	17,19
143_B	Kloosterdijk 4 1141PJ Monnickendam [4]	4,50	18,44	13,55	6,92	18,01
144_A	Hoogedijk 2 1145PM Katwoude [7]	1,50	15,31	10,42	3,79	14,88
144_B	Hoogedijk 2 1145PM Katwoude [7]	4,50	16,39	11,50	4,87	15,96
145_A	Kloosterdijk 4 A 1141PJ Monnickendam [1]	1,50	16,65	11,76	5,13	16,22
145_B	Kloosterdijk 4 A 1141PJ Monnickendam [1]	4,50	17,25	12,36	5,73	16,82
146_A	Kloosterdijk 4 A 1141PJ Monnickendam [3]	1,50	--	--	--	--
146_B	Kloosterdijk 4 A 1141PJ Monnickendam [3]	4,50	--	--	--	--
147_A	Kloosterdijk 4 A 1141PJ Monnickendam [4]	1,50	17,47	12,58	5,95	17,04
147_B	Kloosterdijk 4 A 1141PJ Monnickendam [4]	4,50	18,29	13,40	6,77	17,86
148_A	Buitendijk 2 Katwoude [2]	1,50	--	--	--	--
148_B	Buitendijk 2 Katwoude [2]	4,50	--	--	--	--
149_A	Buitendijk 2 Katwoude [3]	1,50	16,79	11,90	5,27	16,36
149_B	Buitendijk 2 Katwoude [3]	4,50	17,43	12,54	5,91	17,00
15_A	Speet 27 1141BW Monnickendam [2]	1,50	35,12	30,23	23,60	34,69
15_B	Speet 27 1141BW Monnickendam [2]	4,50	35,42	30,53	23,90	34,99
15_C	Speet 27 1141BW Monnickendam [2]	7,50	35,67	30,78	24,15	35,24
150_A	Buitendijk 4 Katwoude [2]	1,50	--	--	--	--
150_B	Buitendijk 4 Katwoude [2]	4,50	--	--	--	--
151_A	Buitendijk 4 Katwoude [3]	1,50	17,02	12,13	5,50	16,59
151_B	Buitendijk 4 Katwoude [3]	4,50	17,33	12,44	5,81	16,90
152_A	Buitendijk 6 Katwoude [2]	1,50	15,94	11,05	4,42	15,51
152_B	Buitendijk 6 Katwoude [2]	4,50	16,30	11,41	4,78	15,87
153_A	Buitendijk 6 Katwoude [3]	1,50	16,79	11,90	5,27	16,36
153_B	Buitendijk 6 Katwoude [3]	4,50	17,14	12,25	5,62	16,71
154_A	Buitendijk 8 Katwoude [2]	1,50	16,50	11,61	4,98	16,07
154_B	Buitendijk 8 Katwoude [2]	4,50	17,34	12,45	5,82	16,91
155_A	Buitendijk 8 Katwoude [3]	1,50	15,94	11,05	4,42	15,51
155_B	Buitendijk 8 Katwoude [3]	4,50	16,92	12,03	5,40	16,49
158_A	Buitendijk 10 Katwoude [3]	1,50	8,63	3,74	-2,89	8,20
158_B	Buitendijk 10 Katwoude [3]	4,50	11,24	6,35	-0,28	10,81
159_A	Buitendijk 10 Katwoude [4]	1,50	15,72	10,83	4,20	15,29
159_B	Buitendijk 10 Katwoude [4]	4,50	17,16	12,27	5,64	16,73
16_A	Speet 28 1141BW Monnickendam [2]	1,50	35,22	30,33	23,70	34,79
16_B	Speet 28 1141BW Monnickendam [2]	4,50	35,51	30,62	23,99	35,08
16_C	Speet 28 1141BW Monnickendam [2]	7,50	35,72	30,82	24,19	35,29
160_A	Buitendijk 14 Katwoude [2]	1,50	13,00	8,11	1,48	12,57
160_B	Buitendijk 14 Katwoude [2]	4,50	14,38	9,49	2,86	13,95
161_A	Buitendijk 14 Katwoude [3]	1,50	14,79	9,90	3,27	14,36
161_B	Buitendijk 14 Katwoude [3]	4,50	16,56	11,67	5,04	16,13
162_A	Buitendijk 12 Katwoude [2]	1,50	12,23	7,34	0,71	11,80
162_B	Buitendijk 12 Katwoude [2]	4,50	12,28	7,39	0,76	11,85
163_A	Buitendijk 12 Katwoude [3]	1,50	14,21	9,32	2,69	13,78
163_B	Buitendijk 12 Katwoude [3]	4,50	15,37	10,47	3,84	14,94

Alle getoonde dB-waarden zijn A-gewogen

Rapport: Resultatentabel
Model: 180809 - 1 jaar voorafgaand aan reconstructie, 2020
LAeq totaalresultaten voor toetspunten
Groep: Overleek
Groepsreductie: Nee

Naam Toetspunt	Omschrijving	Hoogte	Dag	Avond	Nacht	Lden
164_A	Buitendijk 16 Katwoude [3]	1,50	--	--	--	--
164_B	Buitendijk 16 Katwoude [3]	4,50	--	--	--	--
165_A	Buitendijk 16 Katwoude [4]	1,50	15,29	10,40	3,77	14,86
165_B	Buitendijk 16 Katwoude [4]	4,50	16,47	11,58	4,95	16,04
166_A	Buitendijk 18 Katwoude [3]	1,50	--	--	--	--
166_B	Buitendijk 18 Katwoude [3]	4,50	--	--	--	--
167_A	Buitendijk 18 Katwoude [4]	1,50	-3,66	-8,55	-15,18	-4,09
167_B	Buitendijk 18 Katwoude [4]	4,50	0,43	-4,46	-11,09	0,00
168_A	Buitendijk 20 Katwoude [3]	1,50	0,52	-4,38	-11,00	0,09
168_B	Buitendijk 20 Katwoude [3]	4,50	4,93	0,04	-6,59	4,50
169_A	Buitendijk 20 Katwoude [4]	1,50	13,43	8,54	1,91	13,00
169_B	Buitendijk 20 Katwoude [4]	4,50	13,63	8,74	2,11	13,20
17_A	Overleek 1 B 1141PD Monnickendam [6]	1,50	47,47	42,58	35,95	47,04
17_B	Overleek 1 B 1141PD Monnickendam [6]	4,50	48,04	43,15	36,52	47,61
17_C	Overleek 1 B 1141PD Monnickendam [6]	7,50	47,95	43,05	36,43	47,52
170_A	Buitendijk 22 Katwoude [4]	1,50	4,81	-0,09	-6,71	4,38
170_B	Buitendijk 22 Katwoude [4]	4,50	11,22	6,33	-0,30	10,79
171_A	Buitendijk 22 Katwoude [5]	1,50	15,86	10,97	4,34	15,43
171_B	Buitendijk 22 Katwoude [5]	4,50	17,13	12,24	5,61	16,70
172_A	Buitendijk 24 Katwoude [2]	1,50	0,20	-4,69	-11,32	-0,23
172_B	Buitendijk 24 Katwoude [2]	4,50	0,91	-3,98	-10,61	0,48
173_A	Buitendijk 24 Katwoude [3]	1,50	16,13	11,24	4,61	15,70
173_B	Buitendijk 24 Katwoude [3]	4,50	16,99	12,10	5,47	16,56
174_A	Buitendijk 1 Katwoude [2]	1,50	--	--	--	--
174_B	Buitendijk 1 Katwoude [2]	4,50	--	--	--	--
175_A	Buitendijk 1 Katwoude [3]	1,50	13,40	8,51	1,88	12,97
175_B	Buitendijk 1 Katwoude [3]	4,50	13,60	8,71	2,08	13,17
176_A	Buitendijk 3-7 Katwoude [4]	1,50	-37,90	-42,80	-49,43	-38,33
176_B	Buitendijk 3-7 Katwoude [4]	4,50	-37,69	-42,59	-49,22	-38,12
177_A	Buitendijk 3-7 Katwoude [5]	1,50	12,37	7,48	0,85	11,94
177_B	Buitendijk 3-7 Katwoude [5]	4,50	13,06	8,16	1,53	12,63
178_A	Buitendijk 3-7 Katwoude [6]	1,50	6,89	2,00	-4,63	6,46
178_B	Buitendijk 3-7 Katwoude [6]	4,50	8,82	3,92	-2,71	8,39
179_A	Buitendijk 9-13 Katwoude [1]	1,50	--	--	--	--
179_B	Buitendijk 9-13 Katwoude [1]	4,50	--	--	--	--
18_A	Fuik 18 1141CH Monnickendam [1]	1,50	--	--	--	--
18_B	Fuik 18 1141CH Monnickendam [1]	4,50	--	--	--	--
18_C	Fuik 18 1141CH Monnickendam [1]	7,50	--	--	--	--
180_A	Buitendijk 9-13 Katwoude [3]	1,50	12,10	7,21	0,58	11,67
180_B	Buitendijk 9-13 Katwoude [3]	4,50	13,35	8,46	1,83	12,92
181_A	Buitendijk 9-13 Katwoude [4]	1,50	9,70	4,81	-1,82	9,27
181_B	Buitendijk 9-13 Katwoude [4]	4,50	11,52	6,63	0,00	11,09
182_A	Buitendijk 15-23 Katwoude [1]	1,50	--	--	--	--
182_B	Buitendijk 15-23 Katwoude [1]	4,50	--	--	--	--
183_A	Buitendijk 15-23 Katwoude [2]	1,50	2,01	-2,88	-9,51	1,58
183_B	Buitendijk 15-23 Katwoude [2]	4,50	6,24	1,35	-5,28	5,81
184_A	Buitendijk 15-23 Katwoude [5]	1,50	4,84	-0,05	-6,68	4,41
184_B	Buitendijk 15-23 Katwoude [5]	4,50	8,14	3,25	-3,38	7,71
185_A	Buitendijk 15-23 Katwoude [6]	1,50	0,92	-3,97	-10,60	0,49
185_B	Buitendijk 15-23 Katwoude [6]	4,50	5,34	0,45	-6,18	4,91
186_A	Lagedijk 5 1145PL Katwoude [2]	1,50	7,24	2,35	-4,28	6,81
186_B	Lagedijk 5 1145PL Katwoude [2]	4,50	9,38	4,48	-2,14	8,95
187_A	Lagedijk 5 1145PL Katwoude [5]	1,50	-11,56	-16,45	-23,08	-11,99
187_B	Lagedijk 5 1145PL Katwoude [5]	4,50	-7,08	-11,97	-18,60	-7,51
188_A	Lagedijk 5 1145PL Katwoude [6]	1,50	-17,19	-22,09	-28,72	-17,62
188_B	Lagedijk 5 1145PL Katwoude [6]	4,50	-8,25	-13,14	-19,77	-8,68
19_A	Fuik 18 1141CH Monnickendam [3]	1,50	21,06	16,17	9,54	20,63
19_B	Fuik 18 1141CH Monnickendam [3]	4,50	23,41	18,52	11,89	22,98
19_C	Fuik 18 1141CH Monnickendam [3]	7,50	23,61	18,72	12,09	23,18

Alle getoonde dB-waarden zijn A-gewogen

Rapport: Resultatentabel
Model: 180809 - 1 jaar voorafgaand aan reconstructie, 2020
LAeq totaalresultaten voor toetspunten
Groep: Overleek
Groepsreductie: Nee

Naam Toetspunt	Omschrijving	Hoogte	Dag	Avond	Nacht	Lden
2_A	Verdeek 1 1151CT Broek in Waterland [8]	1,50	11,79	6,90	0,27	11,36
2_B	Verdeek 1 1151CT Broek in Waterland [8]	4,50	12,33	7,44	0,81	11,90
20_A	Fuik 20 1141CH Monnickendam [7]	1,50	--	--	--	--
20_B	Fuik 20 1141CH Monnickendam [7]	4,50	--	--	--	--
20_C	Fuik 20 1141CH Monnickendam [7]	7,50	--	--	--	--
21_A	Fuik 21 1141CH Monnickendam [3]	1,50	--	--	--	--
21_B	Fuik 21 1141CH Monnickendam [3]	4,50	--	--	--	--
21_C	Fuik 21 1141CH Monnickendam [3]	7,50	--	--	--	--
22_A	Dissel 53 1141ZN Monnickendam [5]	1,50	3,02	-1,88	-8,51	2,59
22_B	Dissel 53 1141ZN Monnickendam [5]	4,50	1,17	-3,72	-10,35	0,74
22_C	Dissel 53 1141ZN Monnickendam [5]	7,50	--	--	--	--
23_A	Dissel 54 1141ZN Monnickendam [3]	1,50	0,88	-4,01	-10,64	0,45
23_B	Dissel 54 1141ZN Monnickendam [3]	4,50	1,20	-3,70	-10,33	0,77
23_C	Dissel 54 1141ZN Monnickendam [3]	7,50	--	--	--	--
24_A	Dissel 55 1141ZN Monnickendam [1]	1,50	--	--	--	--
24_B	Dissel 55 1141ZN Monnickendam [1]	4,50	--	--	--	--
24_C	Dissel 55 1141ZN Monnickendam [1]	7,50	--	--	--	--
25_A	Fuik 5 1141CG Monnickendam [1]	1,50	25,63	20,74	14,11	25,20
25_B	Fuik 5 1141CG Monnickendam [1]	4,50	25,64	20,74	14,11	25,21
25_C	Fuik 5 1141CG Monnickendam [1]	7,50	25,55	20,66	14,03	25,12
26_A	Fuik 7 1141CG Monnickendam [2]	1,50	26,23	21,34	14,71	25,80
26_B	Fuik 7 1141CG Monnickendam [2]	4,50	25,44	20,55	13,92	25,01
26_C	Fuik 7 1141CG Monnickendam [2]	7,50	25,41	20,52	13,89	24,98
27_A	Fuik 8 1141CG Monnickendam [1]	1,50	26,60	21,70	15,08	26,17
27_B	Fuik 8 1141CG Monnickendam [1]	4,50	25,35	20,46	13,83	24,92
27_C	Fuik 8 1141CG Monnickendam [1]	7,50	25,30	20,41	13,78	24,87
28_A	Fuik 9 1141CG Monnickendam [2]	1,50	26,51	21,62	14,99	26,08
28_B	Fuik 9 1141CG Monnickendam [2]	4,50	25,25	20,36	13,73	24,82
28_C	Fuik 9 1141CG Monnickendam [2]	7,50	25,20	20,31	13,68	24,77
29_A	Fuik 14 1141CG Monnickendam [3]	1,50	23,44	18,55	11,92	23,01
29_B	Fuik 14 1141CG Monnickendam [3]	4,50	24,58	19,68	13,06	24,15
29_C	Fuik 14 1141CG Monnickendam [3]	7,50	24,64	19,75	13,12	24,21
3_A	Verdeek 4 1151CT Broek in Waterland [6]	1,50	17,05	12,16	5,53	16,62
3_B	Verdeek 4 1151CT Broek in Waterland [6]	4,50	19,05	14,16	7,53	18,62
30_A	Monnickenmeer 7 1141PB Monnickendam [1]	1,50	6,21	1,31	-5,32	5,78
30_B	Monnickenmeer 7 1141PB Monnickendam [1]	4,50	10,70	5,80	-0,82	10,27
31_A	Elger 27 1141CD Monnickendam [2]	1,50	23,53	18,64	12,01	23,10
31_B	Elger 27 1141CD Monnickendam [2]	4,50	22,08	17,19	10,56	21,65
31_C	Elger 27 1141CD Monnickendam [2]	7,50	18,54	13,64	7,02	18,11
32_A	Tongnaald 53 1141CB Monnickendam [2]	1,50	31,49	26,60	19,97	31,06
32_B	Tongnaald 53 1141CB Monnickendam [2]	4,50	31,97	27,08	20,45	31,54
32_C	Tongnaald 53 1141CB Monnickendam [2]	7,50	31,99	27,10	20,47	31,56
33_A	Nieuwpoortslaan 13 1141BS Monnickendam [5]	1,50	37,12	32,23	25,60	36,69
33_B	Nieuwpoortslaan 13 1141BS Monnickendam [5]	4,50	36,97	32,08	25,45	36,54
33_C	Nieuwpoortslaan 13 1141BS Monnickendam [5]	7,50	38,05	33,16	26,53	37,62
34_A	Nieuwpoortslaan 22 1141BT Monnickendam [3]	1,50	37,18	32,29	25,66	36,75
34_B	Nieuwpoortslaan 22 1141BT Monnickendam [3]	4,50	37,10	32,21	25,58	36,67
34_C	Nieuwpoortslaan 22 1141BT Monnickendam [3]	7,50	37,77	32,88	26,25	37,34
35_A	Nieuwpoortslaan 28 1141BT Monnickendam [1]	1,50	37,01	32,12	25,49	36,58
35_B	Nieuwpoortslaan 28 1141BT Monnickendam [1]	4,50	36,99	32,09	25,46	36,56
35_C	Nieuwpoortslaan 28 1141BT Monnickendam [1]	7,50	37,44	32,55	25,92	37,01
36_A	Nieuwpoortslaan 32 1141BT Monnickendam [2]	1,50	36,92	32,03	25,40	36,49
36_B	Nieuwpoortslaan 32 1141BT Monnickendam [2]	4,50	36,94	32,05	25,42	36,51
36_C	Nieuwpoortslaan 32 1141BT Monnickendam [2]	7,50	37,26	32,37	25,74	36,83
37_A	Nieuwpoortslaan 49 1141BT Monnickendam [3]	1,50	36,59	31,70	25,07	36,16
37_B	Nieuwpoortslaan 49 1141BT Monnickendam [3]	4,50	36,85	31,96	25,33	36,42
37_C	Nieuwpoortslaan 49 1141BT Monnickendam [3]	7,50	37,29	32,40	25,77	36,86
38_A	Elger 26 1141CD Monnickendam [2]	1,50	21,06	16,17	9,54	20,63
38_B	Elger 26 1141CD Monnickendam [2]	4,50	21,29	16,40	9,77	20,86

Alle getoonde dB-waarden zijn A-gewogen

Rapport: Resultatentabel
Model: 180809 - 1 jaar voorafgaand aan reconstructie, 2020
LAeq totaalresultaten voor toetspunten
Groep: Overleek
Groepsreductie: Nee

Naam Toetspunt	Omschrijving	Hoogte	Dag	Avond	Nacht	Lden
38_C	Elger 26 1141CD Monnickendam [2]	7,50	21,63	16,74	10,11	21,20
39_A	Marijkestraat 1 1141EX Monnickendam [2]	1,50	19,34	14,45	7,82	18,91
39_B	Marijkestraat 1 1141EX Monnickendam [2]	4,50	22,73	17,83	11,21	22,30
39_C	Marijkestraat 1 1141EX Monnickendam [2]	7,50	26,64	21,75	15,12	26,21
4_A	Bernhardlaan 3 1141CL Monnickendam [6]	1,50	34,36	29,47	22,84	33,93
4_B	Bernhardlaan 3 1141CL Monnickendam [6]	4,50	34,00	29,11	22,48	33,57
4_C	Bernhardlaan 3 1141CL Monnickendam [6]	7,50	33,89	29,00	22,37	33,46
40_A	Bernhardlaan 1 1141CL Monnickendam [4]	1,50	35,55	30,66	24,03	35,12
40_B	Bernhardlaan 1 1141CL Monnickendam [4]	4,50	35,29	30,40	23,77	34,86
41_A	De Zarken 9 1141BK Monnickendam [11]	1,50	40,66	35,76	29,14	40,23
41_B	De Zarken 9 1141BK Monnickendam [11]	4,50	41,37	36,48	29,85	40,94
41_C	De Zarken 9 1141BK Monnickendam [11]	7,50	42,03	37,13	30,51	41,60
42_A	Vesting 1 1141TS Monnickendam [3]	1,50	40,15	35,26	28,63	39,72
42_B	Vesting 1 1141TS Monnickendam [3]	4,50	41,04	36,15	29,52	40,61
43_A	Vesting 2 1141TS Monnickendam [2]	1,50	40,13	35,24	28,61	39,70
43_B	Vesting 2 1141TS Monnickendam [2]	4,50	41,01	36,12	29,49	40,58
44_A	Vesting 3 1141TS Monnickendam [2]	1,50	40,01	35,12	28,49	39,58
44_B	Vesting 3 1141TS Monnickendam [2]	4,50	40,89	36,00	29,37	40,46
45_A	Rozendaalstraat 6 1141BP Monnickendam [2]	1,50	23,66	18,77	12,14	23,23
45_B	Rozendaalstraat 6 1141BP Monnickendam [2]	4,50	24,64	19,75	13,12	24,21
45_C	Rozendaalstraat 6 1141BP Monnickendam [2]	7,50	26,27	21,38	14,75	25,84
46_A	Rozendaalstraat 6 1141BP Monnickendam [3]	1,50	23,11	18,21	11,59	22,68
46_B	Rozendaalstraat 6 1141BP Monnickendam [3]	4,50	24,41	19,51	12,89	23,98
46_C	Rozendaalstraat 6 1141BP Monnickendam [3]	7,50	27,24	22,35	15,72	26,81
47_A	Rozendaalstraat 7 1141BP Monnickendam [4]	1,50	23,38	18,49	11,86	22,95
47_B	Rozendaalstraat 7 1141BP Monnickendam [4]	4,50	24,81	19,92	13,29	24,38
48_A	Vesting 4 1141TS Monnickendam [2]	1,50	40,11	35,22	28,59	39,68
48_B	Vesting 4 1141TS Monnickendam [2]	4,50	40,97	36,08	29,45	40,54
49_A	Vesting 5 1141TS Monnickendam [1]	1,50	39,99	35,09	28,47	39,56
49_B	Vesting 5 1141TS Monnickendam [1]	4,50	40,82	35,93	29,30	40,39
5_A	Tongnaald 52 1141CB Monnickendam [3]	1,50	31,34	26,45	19,82	30,91
5_B	Tongnaald 52 1141CB Monnickendam [3]	4,50	31,82	26,93	20,30	31,39
5_C	Tongnaald 52 1141CB Monnickendam [3]	7,50	31,84	26,95	20,32	31,41
50_A	Fuik 17 1141CH Monnickendam [7]	1,50	22,05	17,16	10,53	21,62
50_B	Fuik 17 1141CH Monnickendam [7]	4,50	23,85	18,96	12,33	23,42
50_C	Fuik 17 1141CH Monnickendam [7]	7,50	24,02	19,13	12,50	23,59
51_A	Fuik 22 1141CH Monnickendam [3]	1,50	--	--	--	--
51_B	Fuik 22 1141CH Monnickendam [3]	4,50	--	--	--	--
51_C	Fuik 22 1141CH Monnickendam [3]	7,50	--	--	--	--
52_A	Fuik 23 1141CH Monnickendam [3]	1,50	-22,81	-27,70	-34,33	-23,24
52_B	Fuik 23 1141CH Monnickendam [3]	4,50	-20,12	-25,02	-31,64	-20,55
52_C	Fuik 23 1141CH Monnickendam [3]	7,50	-19,40	-24,30	-30,93	-19,83
53_A	Fuik 25 1141CH Monnickendam [5]	1,50	--	--	--	--
53_B	Fuik 25 1141CH Monnickendam [5]	4,50	--	--	--	--
53_C	Fuik 25 1141CH Monnickendam [5]	7,50	--	--	--	--
54_A	Fuik 26 1141CH Monnickendam [6]	1,50	--	--	--	--
54_B	Fuik 26 1141CH Monnickendam [6]	4,50	--	--	--	--
54_C	Fuik 26 1141CH Monnickendam [6]	7,50	--	--	--	--
55_A	Fuik 6 1141CG Monnickendam [4]	1,50	26,47	21,57	14,95	26,04
55_B	Fuik 6 1141CG Monnickendam [4]	4,50	25,56	20,67	14,04	25,13
55_C	Fuik 6 1141CG Monnickendam [4]	7,50	25,50	20,61	13,98	25,07
56_A	Fuik 15 1141CH Monnickendam [3]	1,50	22,65	17,76	11,13	22,22
56_B	Fuik 15 1141CH Monnickendam [3]	4,50	24,36	19,47	12,84	23,93
56_C	Fuik 15 1141CH Monnickendam [3]	7,50	24,40	19,51	12,88	23,97
57_A	Fuik 16 1141CH Monnickendam [3]	1,50	22,25	17,36	10,73	21,82
57_B	Fuik 16 1141CH Monnickendam [3]	4,50	24,19	19,30	12,67	23,76
57_C	Fuik 16 1141CH Monnickendam [3]	7,50	24,22	19,33	12,70	23,79
58_A	Bernhardlaan 10 1141CL Monnickendam [3]	1,50	30,74	25,85	19,22	30,31
58_B	Bernhardlaan 10 1141CL Monnickendam [3]	4,50	30,62	25,73	19,10	30,19

Alle getoonde dB-waarden zijn A-gewogen

Rapport: Resultatentabel
Model: 180809 - 1 jaar voorafgaand aan reconstructie, 2020
LAeq totaalresultaten voor toetspunten
Groep: Overleek
Groepsreductie: Nee

Naam Toetspunt	Omschrijving	Hoogte	Dag	Avond	Nacht	Lden
58_C	Bernhardlaan 10 1141CL Monnickendam [3]	7,50	31,22	26,33	19,70	30,79
59_A	Bernhardlaan 11 1141CL Monnickendam [3]	1,50	30,35	25,45	18,83	29,92
59_B	Bernhardlaan 11 1141CL Monnickendam [3]	4,50	30,17	25,28	18,65	29,74
59_C	Bernhardlaan 11 1141CL Monnickendam [3]	7,50	30,42	25,52	18,89	29,99
6_A	Tongnaald 54 1141CB Monnickendam [1]	1,50	31,67	26,78	20,15	31,24
6_B	Tongnaald 54 1141CB Monnickendam [1]	4,50	32,15	27,26	20,63	31,72
6_C	Tongnaald 54 1141CB Monnickendam [1]	7,50	32,19	27,30	20,67	31,76
60_A	Bernhardlaan 11 1141CL Monnickendam [4]	1,50	30,29	25,39	18,77	29,86
60_B	Bernhardlaan 11 1141CL Monnickendam [4]	4,50	30,13	25,24	18,61	29,70
60_C	Bernhardlaan 11 1141CL Monnickendam [4]	7,50	30,67	25,78	19,15	30,24
61_A	Bernhardlaan 13 1141CM Monnickendam [1]	1,50	29,45	24,55	17,92	29,02
61_B	Bernhardlaan 13 1141CM Monnickendam [1]	4,50	29,29	24,40	17,77	28,86
61_C	Bernhardlaan 13 1141CM Monnickendam [1]	7,50	29,51	24,61	17,99	29,08
62_A	Bernhardlaan 14 1141CM Monnickendam [1]	1,50	29,34	24,45	17,82	28,91
62_B	Bernhardlaan 14 1141CM Monnickendam [1]	4,50	29,17	24,28	17,65	28,74
62_C	Bernhardlaan 14 1141CM Monnickendam [1]	7,50	29,46	24,57	17,94	29,03
63_A	Bernhardlaan 14 1141CM Monnickendam [2]	1,50	28,82	23,93	17,30	28,39
63_B	Bernhardlaan 14 1141CM Monnickendam [2]	4,50	28,69	23,80	17,17	28,26
63_C	Bernhardlaan 14 1141CM Monnickendam [2]	7,50	28,90	24,01	17,38	28,47
64_A	Tongnaald 29 1141CA Monnickendam [2]	1,50	28,79	23,89	17,26	28,36
64_B	Tongnaald 29 1141CA Monnickendam [2]	4,50	29,25	24,36	17,73	28,82
64_C	Tongnaald 29 1141CA Monnickendam [2]	7,50	29,17	24,27	17,65	28,74
65_A	Tongnaald 30 1141CA Monnickendam [3]	1,50	29,39	24,50	17,87	28,96
65_B	Tongnaald 30 1141CA Monnickendam [3]	4,50	29,88	24,99	18,36	29,45
65_C	Tongnaald 30 1141CA Monnickendam [3]	7,50	29,80	24,91	18,28	29,37
66_A	Tongnaald 32 1141CA Monnickendam [2]	1,50	29,62	24,73	18,10	29,19
66_B	Tongnaald 32 1141CA Monnickendam [2]	4,50	30,13	25,23	18,61	29,70
66_C	Tongnaald 32 1141CA Monnickendam [2]	7,50	30,04	25,15	18,52	29,61
67_A	Tongnaald 33 1141CA Monnickendam [2]	1,50	29,75	24,86	18,23	29,32
67_B	Tongnaald 33 1141CA Monnickendam [2]	4,50	30,25	25,36	18,73	29,82
67_C	Tongnaald 33 1141CA Monnickendam [2]	7,50	30,15	25,26	18,63	29,72
68_A	Tongnaald 35 1141CA Monnickendam [1]	1,50	30,04	25,15	18,52	29,61
68_B	Tongnaald 35 1141CA Monnickendam [1]	4,50	30,57	25,68	19,05	30,14
68_C	Tongnaald 35 1141CA Monnickendam [1]	7,50	30,48	25,59	18,96	30,05
69_A	Speet 30 1141BX Monnickendam [2]	1,50	33,22	28,33	21,70	32,79
69_B	Speet 30 1141BX Monnickendam [2]	4,50	33,60	28,71	22,08	33,17
69_C	Speet 30 1141BX Monnickendam [2]	7,50	33,77	28,88	22,25	33,34
7_A	Tongnaald 55 1141CB Monnickendam [2]	1,50	31,80	26,90	20,28	31,37
7_B	Tongnaald 55 1141CB Monnickendam [2]	4,50	32,27	27,38	20,75	31,84
7_C	Tongnaald 55 1141CB Monnickendam [2]	7,50	32,32	27,43	20,80	31,89
70_A	Kloosterstraat 2 1141BR Monnickendam [1]	1,50	20,46	15,57	8,94	20,03
70_B	Kloosterstraat 2 1141BR Monnickendam [1]	4,50	21,70	16,81	10,18	21,27
70_C	Kloosterstraat 2 1141BR Monnickendam [1]	7,50	24,62	19,73	13,10	24,19
71_A	Kloosterstraat 3 1141BR Monnickendam [2]	1,50	21,56	16,67	10,04	21,13
71_B	Kloosterstraat 3 1141BR Monnickendam [2]	4,50	22,30	17,41	10,78	21,87
71_C	Kloosterstraat 3 1141BR Monnickendam [2]	7,50	24,76	19,87	13,24	24,33
72_A	Kloosterstraat 6 1141BR Monnickendam [1]	1,50	21,76	16,87	10,24	21,33
72_B	Kloosterstraat 6 1141BR Monnickendam [1]	4,50	23,97	19,08	12,45	23,54
72_C	Kloosterstraat 6 1141BR Monnickendam [1]	7,50	26,53	21,64	15,01	26,10
73_A	Kloosterstraat 7 1141BR Monnickendam [2]	1,50	22,45	17,56	10,93	22,02
73_B	Kloosterstraat 7 1141BR Monnickendam [2]	4,50	24,38	19,48	12,85	23,95
73_C	Kloosterstraat 7 1141BR Monnickendam [2]	7,50	27,07	22,18	15,55	26,64
74_A	De Zarken 4 1141BL Monnickendam [3]	1,50	27,99	23,10	16,47	27,56
74_B	De Zarken 4 1141BL Monnickendam [3]	4,50	28,22	23,33	16,70	27,79
74_C	De Zarken 4 1141BL Monnickendam [3]	7,50	29,90	25,01	18,38	29,47
74_D	De Zarken 4 1141BL Monnickendam [3]	10,50	34,83	29,94	23,31	34,40
74_E	De Zarken 4 1141BL Monnickendam [3]	13,50	37,29	32,40	25,77	36,86
75_A	Fuik 3 1141CG Monnickendam [5]	1,50	14,68	9,78	3,16	14,25
75_B	Fuik 3 1141CG Monnickendam [5]	4,50	15,43	10,54	3,91	15,00

Alle getoonde dB-waarden zijn A-gewogen

Rapport: Resultatentabel
Model: 180809 - 1 jaar voorafgaand aan reconstructie, 2020
LAeq totaalresultaten voor toetspunten
Groep: Overleek
Groepsreductie: Nee

Naam Toetspunt	Omschrijving	Hoogte	Dag	Avond	Nacht	Lden
75_C	Fuik 3 1141CG Monnickendam [5]	7,50	18,44	13,55	6,92	18,01
76_A	Fuik 4 1141CG Monnickendam [7]	1,50	23,66	18,77	12,14	23,23
76_B	Fuik 4 1141CG Monnickendam [7]	4,50	23,52	18,63	12,00	23,09
76_C	Fuik 4 1141CG Monnickendam [7]	7,50	23,77	18,88	12,25	23,34
77_A	Fuik 1 1141CG Monnickendam [1]	1,50	17,80	12,91	6,28	17,37
77_B	Fuik 1 1141CG Monnickendam [1]	4,50	18,50	13,61	6,98	18,07
77_C	Fuik 1 1141CG Monnickendam [1]	7,50	20,94	16,05	9,42	20,51
78_A	Fuik 2 1141CG Monnickendam [8]	1,50	15,76	10,87	4,24	15,33
78_B	Fuik 2 1141CG Monnickendam [8]	4,50	16,78	11,89	5,26	16,35
78_C	Fuik 2 1141CG Monnickendam [8]	7,50	21,54	16,65	10,02	21,11
79_A	Nieuwpoortslaan 5 1141BS Monnickendam [2]	1,50	38,32	33,43	26,80	37,89
79_B	Nieuwpoortslaan 5 1141BS Monnickendam [2]	4,50	38,10	33,21	26,58	37,67
8_A	Tongnaald 56 1141CB Monnickendam [2]	1,50	31,97	27,08	20,45	31,54
8_B	Tongnaald 56 1141CB Monnickendam [2]	4,50	32,44	27,54	20,92	32,01
8_C	Tongnaald 56 1141CB Monnickendam [2]	7,50	32,51	27,62	20,99	32,08
80_A	Nieuwpoortslaan 6 1141BS Monnickendam [3]	1,50	38,15	33,26	26,63	37,72
80_B	Nieuwpoortslaan 6 1141BS Monnickendam [3]	4,50	37,99	33,10	26,47	37,56
80_C	Nieuwpoortslaan 6 1141BS Monnickendam [3]	7,50	38,91	34,02	27,39	38,48
81_A	Nieuwpoortslaan 7 1141BS Monnickendam [6]	1,50	38,14	33,25	26,62	37,71
81_B	Nieuwpoortslaan 7 1141BS Monnickendam [6]	4,50	37,77	32,88	26,25	37,34
81_C	Nieuwpoortslaan 7 1141BS Monnickendam [6]	7,50	38,72	33,83	27,20	38,29
82_A	Nieuwpoortslaan 8 1141BS Monnickendam [4]	1,50	38,06	33,16	26,53	37,63
82_B	Nieuwpoortslaan 8 1141BS Monnickendam [4]	4,50	37,71	32,82	26,19	37,28
82_C	Nieuwpoortslaan 8 1141BS Monnickendam [4]	7,50	38,70	33,81	27,18	38,27
83_A	Nieuwpoortslaan 10 1141BS Monnickendam [1]	1,50	37,87	32,98	26,35	37,44
83_B	Nieuwpoortslaan 10 1141BS Monnickendam [1]	4,50	37,57	32,68	26,05	37,14
83_C	Nieuwpoortslaan 10 1141BS Monnickendam [1]	7,50	38,55	33,66	27,03	38,12
84_A	Nieuwpoortslaan 20 1141BT Monnickendam [1]	1,50	37,27	32,38	25,75	36,84
84_B	Nieuwpoortslaan 20 1141BT Monnickendam [1]	4,50	37,21	32,32	25,69	36,78
84_C	Nieuwpoortslaan 20 1141BT Monnickendam [1]	7,50	37,96	33,07	26,44	37,53
85_A	Nieuwpoortslaan 34 1141BT Monnickendam [3]	1,50	36,84	31,94	25,31	36,41
85_B	Nieuwpoortslaan 34 1141BT Monnickendam [3]	4,50	36,87	31,98	25,35	36,44
85_C	Nieuwpoortslaan 34 1141BT Monnickendam [3]	7,50	37,15	32,26	25,63	36,72
86_A	Fuik 19 1141CH Monnickendam [1]	1,50	--	--	--	--
86_B	Fuik 19 1141CH Monnickendam [1]	4,50	--	--	--	--
86_C	Fuik 19 1141CH Monnickendam [1]	7,50	--	--	--	--
87_A	Fuik 19 1141CH Monnickendam [2]	1,50	--	--	--	--
87_B	Fuik 19 1141CH Monnickendam [2]	4,50	--	--	--	--
87_C	Fuik 19 1141CH Monnickendam [2]	7,50	--	--	--	--
88_A	Dissel 50 1141ZN Monnickendam [3]	1,50	-0,36	-5,26	-11,89	-0,79
88_B	Dissel 50 1141ZN Monnickendam [3]	4,50	0,19	-4,70	-11,33	-0,24
88_C	Dissel 50 1141ZN Monnickendam [3]	7,50	--	--	--	--
89_A	Dissel 51 1141ZN Monnickendam [3]	1,50	-2,75	-7,64	-14,27	-3,18
89_B	Dissel 51 1141ZN Monnickendam [3]	4,50	-2,28	-7,17	-13,80	-2,71
89_C	Dissel 51 1141ZN Monnickendam [3]	7,50	--	--	--	--
9_A	Tongnaald 57 1141CB Monnickendam [1]	1,50	32,14	27,25	20,62	31,71
9_B	Tongnaald 57 1141CB Monnickendam [1]	4,50	32,60	27,71	21,08	32,17
9_C	Tongnaald 57 1141CB Monnickendam [1]	7,50	32,68	27,79	21,16	32,25
90_A	Dissel 52 1141ZN Monnickendam [3]	1,50	1,73	-3,16	-9,79	1,30
90_B	Dissel 52 1141ZN Monnickendam [3]	4,50	2,14	-2,75	-9,38	1,71
90_C	Dissel 52 1141ZN Monnickendam [3]	7,50	--	--	--	--
91_A	Bernhardlaan 2 1141CL Monnickendam [6]	1,50	34,93	30,03	23,41	34,50
91_B	Bernhardlaan 2 1141CL Monnickendam [6]	4,50	34,59	29,70	23,07	34,16
91_C	Bernhardlaan 2 1141CL Monnickendam [6]	7,50	34,62	29,73	23,10	34,19
92_A	Bernhardlaan 4 1141CL Monnickendam [1]	1,50	34,17	29,28	22,65	33,74
92_B	Bernhardlaan 4 1141CL Monnickendam [1]	4,50	33,85	28,96	22,33	33,42
92_C	Bernhardlaan 4 1141CL Monnickendam [1]	7,50	33,74	28,85	22,22	33,31
93_A	Bernhardlaan 5 1141CL Monnickendam [2]	1,50	33,86	28,97	22,34	33,43
93_B	Bernhardlaan 5 1141CL Monnickendam [2]	4,50	33,55	28,65	22,03	33,12

Alle getoonde dB-waarden zijn A-gewogen

Rapport: Resultatentabel
Model: 180809 - 1 jaar voorafgaand aan reconstructie, 2020
LAeq totaalresultaten voor toetspunten
Groep: Overleek
Groepsreductie: Nee

Naam Toetspunt	Omschrijving	Hoogte	Dag	Avond	Nacht	Lden
93_C	Bernhardlaan 5 1141CL Monnickendam [2]	7,50	33,39	28,50	21,87	32,96
94_A	Bernhardlaan 6 1141CL Monnickendam [2]	1,50	33,73	28,84	22,21	33,30
94_B	Bernhardlaan 6 1141CL Monnickendam [2]	4,50	33,43	28,54	21,91	33,00
94_C	Bernhardlaan 6 1141CL Monnickendam [2]	7,50	33,29	28,40	21,77	32,86
95_A	Bernhardlaan 7 1141CL Monnickendam [1]	1,50	33,19	28,30	21,67	32,76
95_B	Bernhardlaan 7 1141CL Monnickendam [1]	4,50	32,90	28,01	21,38	32,47
95_C	Bernhardlaan 7 1141CL Monnickendam [1]	7,50	32,74	27,85	21,22	32,31
96_A	Bernhardlaan 8 1141CL Monnickendam [1]	1,50	32,88	27,99	21,36	32,45
96_B	Bernhardlaan 8 1141CL Monnickendam [1]	4,50	32,66	27,77	21,14	32,23
96_C	Bernhardlaan 8 1141CL Monnickendam [1]	7,50	32,79	27,90	21,27	32,36
97_A	Bernhardlaan 12 1141CM Monnickendam [2]	1,50	30,29	25,40	18,77	29,86
97_B	Bernhardlaan 12 1141CM Monnickendam [2]	4,50	30,17	25,28	18,65	29,74
97_C	Bernhardlaan 12 1141CM Monnickendam [2]	7,50	30,40	25,51	18,88	29,97
98_A	Bernhardlaan 16 1141CM Monnickendam [6]	1,50	28,06	23,17	16,54	27,63
98_B	Bernhardlaan 16 1141CM Monnickendam [6]	4,50	27,89	23,00	16,37	27,46
98_C	Bernhardlaan 16 1141CM Monnickendam [6]	7,50	28,04	23,15	16,52	27,61
99_A	Bernhardlaan 17 1141CM Monnickendam [2]	1,50	27,95	23,06	16,43	27,52
99_B	Bernhardlaan 17 1141CM Monnickendam [2]	4,50	27,86	22,97	16,34	27,43
99_C	Bernhardlaan 17 1141CM Monnickendam [2]	7,50	28,08	23,19	16,56	27,65

Alle getoonde dB-waarden zijn A-gewogen

Rapport: Resultatentabel
Model: 180823 - 1 jaar voorafgaand aan reconstructie, 2020 incl barrier
LAeq totaalresultaten voor toetspunten
Groep: N247
Groepsreductie: Nee

Naam Toetspunt	Omschrijving	Hoogte	Dag	Avond	Nacht	Lden
1_A	Overlekergouw 1 1151CX Broek in Waterland [6]	1,50	45,12	41,91	40,10	47,67
1_B	Overlekergouw 1 1151CX Broek in Waterland [6]	4,50	45,91	42,69	40,89	48,46
1_C	Overlekergouw 1 1151CX Broek in Waterland [6]	7,50	46,79	43,58	41,77	49,34
1_D	Overlekergouw 1 1151CX Broek in Waterland [6]	10,50	47,27	44,06	42,25	49,82
10_A	Nieuwpoortslaan 9 1141BS Monnickendam [4]	1,50	55,13	51,92	50,04	57,64
10_B	Nieuwpoortslaan 9 1141BS Monnickendam [4]	4,50	55,38	52,17	50,28	57,89
10_C	Nieuwpoortslaan 9 1141BS Monnickendam [4]	7,50	56,17	52,97	51,07	58,68
100_A	Tongnaald 31 1141CA Monnickendam [2]	1,50	58,84	55,63	53,77	61,37
100_B	Tongnaald 31 1141CA Monnickendam [2]	4,50	60,31	57,10	55,26	62,85
100_C	Tongnaald 31 1141CA Monnickendam [2]	7,50	60,94	57,73	55,89	63,48
101_A	Tongnaald 50 1141CB Monnickendam [2]	1,50	57,97	54,77	52,87	60,48
101_B	Tongnaald 50 1141CB Monnickendam [2]	4,50	59,36	56,16	54,27	61,88
101_C	Tongnaald 50 1141CB Monnickendam [2]	7,50	60,14	56,94	55,05	62,66
102_A	Nieuwpoortslaan 11 1141BS Monnickendam [3]	1,50	55,05	51,84	49,97	57,57
102_B	Nieuwpoortslaan 11 1141BS Monnickendam [3]	4,50	55,38	52,18	50,30	57,90
102_C	Nieuwpoortslaan 11 1141BS Monnickendam [3]	7,50	56,09	52,89	51,00	58,61
103_A	Nieuwpoortslaan 14 1141BT Monnickendam [6]	1,50	55,65	52,44	50,56	58,16
103_B	Nieuwpoortslaan 14 1141BT Monnickendam [6]	4,50	56,53	53,33	51,46	59,06
104_A	Nieuwpoortslaan 14 1141BT Monnickendam [7]	1,50	59,04	55,85	53,82	61,48
104_B	Nieuwpoortslaan 14 1141BT Monnickendam [7]	4,50	60,20	57,01	54,96	62,63
105_A	Nieuwpoortslaan 14 1141BT Monnickendam [8]	1,50	57,13	53,95	51,85	59,54
105_B	Nieuwpoortslaan 14 1141BT Monnickendam [8]	4,50	58,21	55,04	52,90	60,60
106_A	Nieuwpoortslaan 26 1141BT Monnickendam [3]	1,50	54,22	51,03	49,05	56,69
106_B	Nieuwpoortslaan 26 1141BT Monnickendam [3]	4,50	54,73	51,54	49,57	57,21
106_C	Nieuwpoortslaan 26 1141BT Monnickendam [3]	7,50	55,55	52,35	50,39	58,03
107_A	Speet 29 1141BW Monnickendam [3]	1,50	57,75	54,58	52,43	60,14
107_B	Speet 29 1141BW Monnickendam [3]	4,50	58,43	55,27	53,06	60,79
107_C	Speet 29 1141BW Monnickendam [3]	7,50	59,37	56,21	53,99	61,73
108_A	Bernhardlaan 15 1141CM Monnickendam [1]	1,50	44,94	41,77	39,63	47,33
108_B	Bernhardlaan 15 1141CM Monnickendam [1]	4,50	45,48	42,29	40,23	47,91
108_C	Bernhardlaan 15 1141CM Monnickendam [1]	7,50	45,90	42,71	40,70	48,35
109_A	Kloosterstraat 8 1141BR Monnickendam [5]	1,50	38,20	34,98	33,13	40,72
109_B	Kloosterstraat 8 1141BR Monnickendam [5]	4,50	40,78	37,57	35,71	43,31
109_C	Kloosterstraat 8 1141BR Monnickendam [5]	7,50	43,11	39,91	38,01	45,62
11_A	Nieuwpoortslaan 24 1141BT Monnickendam [1]	1,50	54,29	51,10	49,13	56,77
11_B	Nieuwpoortslaan 24 1141BT Monnickendam [1]	4,50	54,69	51,50	49,53	57,17
11_C	Nieuwpoortslaan 24 1141BT Monnickendam [1]	7,50	55,53	52,34	50,38	58,01
110_A	Kloosterstraat 1 1141BR Monnickendam [1]	1,50	39,04	35,84	33,92	41,54
110_B	Kloosterstraat 1 1141BR Monnickendam [1]	4,50	38,78	35,58	33,66	41,28
110_C	Kloosterstraat 1 1141BR Monnickendam [1]	7,50	38,75	35,55	33,65	41,26
111_A	Overleek 1 A 1141PD Monnickendam [2]	1,50	53,56	50,35	48,49	56,09
111_B	Overleek 1 A 1141PD Monnickendam [2]	4,50	53,79	50,58	48,71	56,31
111_C	Overleek 1 A 1141PD Monnickendam [2]	7,50	54,37	51,16	49,29	56,89
112_A	Fuik 24 1141CH Monnickendam [1]	1,50	45,75	42,54	40,73	48,30
112_B	Fuik 24 1141CH Monnickendam [1]	4,50	47,26	44,04	42,23	49,81
112_C	Fuik 24 1141CH Monnickendam [1]	7,50	48,02	44,81	42,99	50,57
113_A	Fuik 10 1141CG Monnickendam [1]	1,50	59,05	55,84	54,02	61,60
113_B	Fuik 10 1141CG Monnickendam [1]	4,50	61,05	57,84	56,03	63,60
113_C	Fuik 10 1141CG Monnickendam [1]	7,50	61,75	58,54	56,73	64,30
114_A	Fuik 11 1141CG Monnickendam [6]	1,50	59,86	56,64	54,82	62,40
114_B	Fuik 11 1141CG Monnickendam [6]	4,50	61,55	58,34	56,53	64,10
114_C	Fuik 11 1141CG Monnickendam [6]	7,50	62,09	58,88	57,07	64,64
115_A	Fuik 13 1141CG Monnickendam [2]	1,50	59,91	56,70	54,87	62,45
115_B	Fuik 13 1141CG Monnickendam [2]	4,50	61,54	58,33	56,52	64,09
115_C	Fuik 13 1141CG Monnickendam [2]	7,50	62,22	59,01	57,20	64,77
116_A	Bernhardlaan 9 1141CL Monnickendam [2]	1,50	47,42	44,25	42,10	49,81
116_B	Bernhardlaan 9 1141CL Monnickendam [2]	4,50	47,02	43,85	41,72	49,42
116_C	Bernhardlaan 9 1141CL Monnickendam [2]	7,50	47,04	43,87	41,74	49,44
117_A	Bernhardlaan 18 1141CM Monnickendam [7]	1,50	44,34	41,16	39,03	46,73

Alle getoonde dB-waarden zijn A-gewogen

Rapport: Resultatentabel
Model: 180823 - 1 jaar voorafgaand aan reconstructie, 2020 incl barrier
LAeq totaalresultaten voor toetspunten
Groep: N247
Groepsreductie: Nee

Naam Toetspunt	Omschrijving	Hoogte	Dag	Avond	Nacht	Lden
117_B	Bernhardlaan 18 1141CM Monnickendam [7]	4,50	45,50	42,32	40,28	47,94
117_C	Bernhardlaan 18 1141CM Monnickendam [7]	7,50	45,13	41,94	39,91	47,57
118_A	Bernhardlaan 19 1141CM Monnickendam [2]	1,50	44,01	40,83	38,68	46,39
118_B	Bernhardlaan 19 1141CM Monnickendam [2]	4,50	44,47	41,29	39,20	46,89
118_C	Bernhardlaan 19 1141CM Monnickendam [2]	7,50	44,56	41,38	39,33	47,00
119_A	Bernhardlaan 20 1141CM Monnickendam [2]	1,50	43,27	40,10	37,93	45,65
119_B	Bernhardlaan 20 1141CM Monnickendam [2]	4,50	43,35	40,17	38,05	45,75
119_C	Bernhardlaan 20 1141CM Monnickendam [2]	7,50	44,01	40,83	38,77	46,44
12_A	Speet 24 1141BW Monnickendam [1]	1,50	58,12	54,95	52,76	60,49
12_B	Speet 24 1141BW Monnickendam [1]	4,50	58,85	55,70	53,42	61,18
12_C	Speet 24 1141BW Monnickendam [1]	7,50	59,65	56,49	54,21	61,97
120_A	Bernhardlaan 21 1141CM Monnickendam [1]	1,50	43,42	40,25	38,09	45,80
120_B	Bernhardlaan 21 1141CM Monnickendam [1]	4,50	43,52	40,34	38,23	45,92
120_C	Bernhardlaan 21 1141CM Monnickendam [1]	7,50	44,31	41,13	39,08	46,75
121_A	Tongnaald 34 1141CA Monnickendam [1]	1,50	58,66	55,45	53,58	61,18
121_B	Tongnaald 34 1141CA Monnickendam [1]	4,50	60,09	56,89	55,04	62,63
121_C	Tongnaald 34 1141CA Monnickendam [1]	7,50	60,76	57,55	55,70	63,29
122_A	Nieuwpoortslaan 12 1141BS Monnickendam [5]	1,50	55,08	51,87	50,00	57,60
122_B	Nieuwpoortslaan 12 1141BS Monnickendam [5]	4,50	55,34	52,13	50,25	57,85
122_C	Nieuwpoortslaan 12 1141BS Monnickendam [5]	7,50	56,03	52,82	50,94	58,54
123_A	Nieuwpoortslaan 30 1141BT Monnickendam [2]	1,50	54,07	50,88	48,87	56,52
123_B	Nieuwpoortslaan 30 1141BT Monnickendam [2]	4,50	54,74	51,55	49,55	57,20
123_C	Nieuwpoortslaan 30 1141BT Monnickendam [2]	7,50	55,43	52,24	50,25	57,90
124_A	Nieuwpoortslaan 36 1141BT Monnickendam [1]	1,50	53,84	50,65	48,61	56,28
124_B	Nieuwpoortslaan 36 1141BT Monnickendam [1]	4,50	54,59	51,40	49,37	57,03
124_C	Nieuwpoortslaan 36 1141BT Monnickendam [1]	7,50	55,24	52,05	50,02	57,68
125_A	Nieuwpoortslaan 38 1141BT Monnickendam [1]	1,50	53,83	50,64	48,59	56,26
125_B	Nieuwpoortslaan 38 1141BT Monnickendam [1]	4,50	54,55	51,36	49,32	56,99
125_C	Nieuwpoortslaan 38 1141BT Monnickendam [1]	7,50	55,21	52,02	49,98	57,65
126_A	Nieuwpoortslaan 38 1141BT Monnickendam [2]	1,50	53,84	50,65	48,60	56,27
126_B	Nieuwpoortslaan 38 1141BT Monnickendam [2]	4,50	54,57	51,38	49,34	57,01
126_C	Nieuwpoortslaan 38 1141BT Monnickendam [2]	7,50	55,21	52,03	49,99	57,65
127_A	Nieuwpoortslaan 40 1141BT Monnickendam [2]	1,50	53,82	50,64	48,58	56,25
127_B	Nieuwpoortslaan 40 1141BT Monnickendam [2]	4,50	54,53	51,35	49,30	56,97
127_C	Nieuwpoortslaan 40 1141BT Monnickendam [2]	7,50	55,16	51,97	49,93	57,60
128_A	Nieuwpoortslaan 42 1141BT Monnickendam [3]	1,50	53,90	50,71	48,65	56,33
128_B	Nieuwpoortslaan 42 1141BT Monnickendam [3]	4,50	54,60	51,41	49,37	57,04
128_C	Nieuwpoortslaan 42 1141BT Monnickendam [3]	7,50	55,23	52,04	50,00	57,67
129_A	Nieuwpoortslaan 44 1141BT Monnickendam [5]	1,50	53,82	50,64	48,57	56,25
129_B	Nieuwpoortslaan 44 1141BT Monnickendam [5]	4,50	54,42	51,24	49,18	56,85
129_C	Nieuwpoortslaan 44 1141BT Monnickendam [5]	7,50	55,12	51,94	49,87	57,55
13_A	Speet 25 1141BW Monnickendam [1]	1,50	58,09	54,92	52,74	60,46
13_B	Speet 25 1141BW Monnickendam [1]	4,50	58,80	55,64	53,39	61,14
13_C	Speet 25 1141BW Monnickendam [1]	7,50	59,60	56,45	54,19	61,94
130_A	Nieuwpoortslaan 44 1141BT Monnickendam [6]	1,50	53,12	49,91	48,04	55,64
130_B	Nieuwpoortslaan 44 1141BT Monnickendam [6]	4,50	53,98	50,78	48,91	56,51
130_C	Nieuwpoortslaan 44 1141BT Monnickendam [6]	7,50	54,48	51,27	49,40	57,00
131_A	Kloosterstraat 4 1141BR Monnickendam [4]	1,50	37,15	33,94	32,10	39,69
131_B	Kloosterstraat 4 1141BR Monnickendam [4]	4,50	39,71	36,50	34,66	42,25
131_C	Kloosterstraat 4 1141BR Monnickendam [4]	7,50	42,02	38,82	36,94	44,54
132_A	Overlekergouw 1 A 1151CX Broek in Waterland [	1,50	45,17	41,96	40,15	47,72
132_B	Overlekergouw 1 A 1151CX Broek in Waterland [	4,50	45,69	42,48	40,67	48,24
132_C	Overlekergouw 1 A 1151CX Broek in Waterland [	7,50	45,95	42,74	40,93	48,50
133_A	Nieuwpoortslaan 46 1141BT Monnickendam [2]	1,50	53,81	50,63	48,55	56,23
133_B	Nieuwpoortslaan 46 1141BT Monnickendam [2]	4,50	54,34	51,16	49,07	56,76
133_C	Nieuwpoortslaan 46 1141BT Monnickendam [2]	7,50	55,15	51,97	49,87	57,56
134_A	Nieuwpoortslaan 48 1141BT Monnickendam [7]	1,50	53,66	50,48	48,38	56,07
134_B	Nieuwpoortslaan 48 1141BT Monnickendam [7]	4,50	54,19	51,02	48,91	56,60
134_C	Nieuwpoortslaan 48 1141BT Monnickendam [7]	7,50	55,12	51,94	49,84	57,53

Alle getoonde dB-waarden zijn A-gewogen

Rapport: Resultatentabel
Model: 180823 - 1 jaar voorafgaand aan reconstructie, 2020 incl barrier
LAeq totaalresultaten voor toetspunten
Groep: N247
Groepsreductie: Nee

Naam Toetspunt	Omschrijving	Hoogte	Dag	Avond	Nacht	Lden
135_A	Lagedijk 1 1145PL Katwoude [4]	1,50	59,55	56,33	54,51	62,09
135_B	Lagedijk 1 1145PL Katwoude [4]	4,50	61,07	57,85	56,03	63,61
136_A	Lagedijk 1 1145PL Katwoude [5]	1,50	62,33	59,11	57,29	64,87
136_B	Lagedijk 1 1145PL Katwoude [5]	4,50	63,88	60,67	58,84	66,42
137_A	Lagedijk 1 1145PL Katwoude [6]	1,50	58,18	54,96	53,14	60,72
137_B	Lagedijk 1 1145PL Katwoude [6]	4,50	59,70	56,48	54,66	62,24
138_A	Lagedijk 2 1145PL Katwoude [1]	1,50	62,30	59,09	57,27	64,85
138_B	Lagedijk 2 1145PL Katwoude [1]	4,50	63,86	60,65	58,83	66,41
139_A	Lagedijk 2 1145PL Katwoude [2]	1,50	58,78	55,56	53,74	61,32
139_B	Lagedijk 2 1145PL Katwoude [2]	4,50	60,35	57,13	55,31	62,89
14_A	Speet 26 1141BW Monnickendam [1]	1,50	58,10	54,93	52,77	60,48
14_B	Speet 26 1141BW Monnickendam [1]	4,50	58,78	55,62	53,39	61,13
14_C	Speet 26 1141BW Monnickendam [1]	7,50	59,58	56,42	54,19	61,93
142_A	Kloosterdijk 4 1141PJ Monnickendam [3]	1,50	47,71	44,50	42,69	50,26
142_B	Kloosterdijk 4 1141PJ Monnickendam [3]	4,50	48,53	45,31	43,50	51,08
143_A	Kloosterdijk 4 1141PJ Monnickendam [4]	1,50	45,68	42,47	40,65	48,23
143_B	Kloosterdijk 4 1141PJ Monnickendam [4]	4,50	46,57	43,36	41,54	49,12
144_A	Hoogedijk 2 1145PM Katwoude [7]	1,50	51,66	48,44	46,63	54,21
144_B	Hoogedijk 2 1145PM Katwoude [7]	4,50	52,41	49,20	47,39	54,96
145_A	Kloosterdijk 4 A 1141PJ Monnickendam [1]	1,50	46,69	43,48	41,67	49,24
145_B	Kloosterdijk 4 A 1141PJ Monnickendam [1]	4,50	47,60	44,39	42,57	50,15
146_A	Kloosterdijk 4 A 1141PJ Monnickendam [3]	1,50	45,54	42,32	40,51	48,09
146_B	Kloosterdijk 4 A 1141PJ Monnickendam [3]	4,50	46,49	43,28	41,47	49,04
147_A	Kloosterdijk 4 A 1141PJ Monnickendam [4]	1,50	41,16	37,95	36,12	43,70
147_B	Kloosterdijk 4 A 1141PJ Monnickendam [4]	4,50	43,60	40,39	38,57	46,15
148_A	Buitendijk 2 Katwoude [2]	1,50	56,16	52,94	51,13	58,71
148_B	Buitendijk 2 Katwoude [2]	4,50	56,74	53,52	51,70	59,28
149_A	Buitendijk 2 Katwoude [3]	1,50	56,20	52,99	51,17	58,75
149_B	Buitendijk 2 Katwoude [3]	4,50	56,51	53,30	51,48	59,06
15_A	Speet 27 1141BW Monnickendam [2]	1,50	58,09	54,92	52,78	60,48
15_B	Speet 27 1141BW Monnickendam [2]	4,50	58,78	55,61	53,40	61,13
15_C	Speet 27 1141BW Monnickendam [2]	7,50	59,58	56,42	54,20	61,94
150_A	Buitendijk 4 Katwoude [2]	1,50	54,59	51,38	49,56	57,14
150_B	Buitendijk 4 Katwoude [2]	4,50	54,51	51,30	49,49	57,06
151_A	Buitendijk 4 Katwoude [3]	1,50	55,12	51,90	50,09	57,67
151_B	Buitendijk 4 Katwoude [3]	4,50	54,81	51,59	49,78	57,36
152_A	Buitendijk 6 Katwoude [2]	1,50	55,07	51,86	50,04	57,62
152_B	Buitendijk 6 Katwoude [2]	4,50	54,55	51,33	49,51	57,09
153_A	Buitendijk 6 Katwoude [3]	1,50	52,91	49,70	47,88	55,46
153_B	Buitendijk 6 Katwoude [3]	4,50	52,37	49,16	47,34	54,92
154_A	Buitendijk 8 Katwoude [2]	1,50	50,59	47,38	45,57	53,14
154_B	Buitendijk 8 Katwoude [2]	4,50	50,40	47,19	45,37	52,95
155_A	Buitendijk 8 Katwoude [3]	1,50	50,89	47,67	45,86	53,44
155_B	Buitendijk 8 Katwoude [3]	4,50	50,58	47,37	45,55	53,13
158_A	Buitendijk 10 Katwoude [3]	1,50	50,96	47,75	45,93	53,51
158_B	Buitendijk 10 Katwoude [3]	4,50	50,88	47,66	45,85	53,43
159_A	Buitendijk 10 Katwoude [4]	1,50	49,39	46,18	44,36	51,94
159_B	Buitendijk 10 Katwoude [4]	4,50	49,25	46,04	44,23	51,80
16_A	Speet 28 1141BW Monnickendam [2]	1,50	57,93	54,75	52,61	60,32
16_B	Speet 28 1141BW Monnickendam [2]	4,50	58,62	55,46	53,25	60,98
16_C	Speet 28 1141BW Monnickendam [2]	7,50	59,50	56,34	54,13	61,86
160_A	Buitendijk 14 Katwoude [2]	1,50	49,93	46,72	44,90	52,48
160_B	Buitendijk 14 Katwoude [2]	4,50	49,88	46,67	44,86	52,43
161_A	Buitendijk 14 Katwoude [3]	1,50	46,19	42,98	41,17	48,74
161_B	Buitendijk 14 Katwoude [3]	4,50	46,59	43,38	41,56	49,14
162_A	Buitendijk 12 Katwoude [2]	1,50	50,73	47,52	45,70	53,28
162_B	Buitendijk 12 Katwoude [2]	4,50	50,68	47,47	45,66	53,23
163_A	Buitendijk 12 Katwoude [3]	1,50	49,44	46,23	44,42	51,99
163_B	Buitendijk 12 Katwoude [3]	4,50	49,23	46,01	44,20	51,78

Alle getoonde dB-waarden zijn A-gewogen

Rapport: Resultatentabel
Model: 180823 - 1 jaar voorafgaand aan reconstructie, 2020 incl barrier
LAeq totaalresultaten voor toetspunten
Groep: N247
Groepsreductie: Nee

Naam Toetspunt	Omschrijving	Hoogte	Dag	Avond	Nacht	Lden
164_A	Buitendijk 16 Katwoude [3]	1,50	49,39	46,18	44,37	51,94
164_B	Buitendijk 16 Katwoude [3]	4,50	49,97	46,76	44,95	52,52
165_A	Buitendijk 16 Katwoude [4]	1,50	46,99	43,78	41,96	49,54
165_B	Buitendijk 16 Katwoude [4]	4,50	47,08	43,86	42,05	49,63
166_A	Buitendijk 18 Katwoude [3]	1,50	48,31	45,10	43,29	50,86
166_B	Buitendijk 18 Katwoude [3]	4,50	49,17	45,96	44,15	51,72
167_A	Buitendijk 18 Katwoude [4]	1,50	44,90	41,68	39,87	47,45
167_B	Buitendijk 18 Katwoude [4]	4,50	44,98	41,77	39,95	47,53
168_A	Buitendijk 20 Katwoude [3]	1,50	49,40	46,19	44,38	51,95
168_B	Buitendijk 20 Katwoude [3]	4,50	50,11	46,90	45,09	52,66
169_A	Buitendijk 20 Katwoude [4]	1,50	47,53	44,32	42,51	50,08
169_B	Buitendijk 20 Katwoude [4]	4,50	48,12	44,91	43,10	50,67
17_A	Overleek 1 B 1141PD Monnickendam [6]	1,50	47,46	44,25	42,36	49,97
17_B	Overleek 1 B 1141PD Monnickendam [6]	4,50	48,38	45,17	43,28	50,89
17_C	Overleek 1 B 1141PD Monnickendam [6]	7,50	48,72	45,51	43,62	51,23
170_A	Buitendijk 22 Katwoude [4]	1,50	49,57	46,36	44,55	52,12
170_B	Buitendijk 22 Katwoude [4]	4,50	50,21	46,99	45,18	52,76
171_A	Buitendijk 22 Katwoude [5]	1,50	48,40	45,19	43,37	50,95
171_B	Buitendijk 22 Katwoude [5]	4,50	48,95	45,73	43,92	51,50
172_A	Buitendijk 24 Katwoude [2]	1,50	48,43	45,21	43,41	50,98
172_B	Buitendijk 24 Katwoude [2]	4,50	49,08	45,86	44,05	51,63
173_A	Buitendijk 24 Katwoude [3]	1,50	45,33	42,12	40,31	47,88
173_B	Buitendijk 24 Katwoude [3]	4,50	46,18	42,97	41,15	48,73
174_A	Buitendijk 1 Katwoude [2]	1,50	54,29	51,07	49,26	56,84
174_B	Buitendijk 1 Katwoude [2]	4,50	55,43	52,22	50,40	57,98
175_A	Buitendijk 1 Katwoude [3]	1,50	56,22	53,00	51,19	58,77
175_B	Buitendijk 1 Katwoude [3]	4,50	56,66	53,44	51,62	59,20
176_A	Buitendijk 3-7 Katwoude [4]	1,50	53,07	49,86	48,05	55,62
176_B	Buitendijk 3-7 Katwoude [4]	4,50	54,14	50,93	49,12	56,69
177_A	Buitendijk 3-7 Katwoude [5]	1,50	53,17	49,95	48,14	55,72
177_B	Buitendijk 3-7 Katwoude [5]	4,50	53,68	50,47	48,66	56,23
178_A	Buitendijk 3-7 Katwoude [6]	1,50	53,43	50,22	48,41	55,98
178_B	Buitendijk 3-7 Katwoude [6]	4,50	53,45	50,23	48,42	56,00
179_A	Buitendijk 9-13 Katwoude [1]	1,50	52,21	49,00	47,19	54,76
179_B	Buitendijk 9-13 Katwoude [1]	4,50	52,94	49,73	47,92	55,49
18_A	Fuik 18 1141CH Monnickendam [1]	1,50	57,70	54,49	52,67	60,25
18_B	Fuik 18 1141CH Monnickendam [1]	4,50	58,92	55,71	53,90	61,47
18_C	Fuik 18 1141CH Monnickendam [1]	7,50	59,68	56,46	54,66	62,23
180_A	Buitendijk 9-13 Katwoude [3]	1,50	51,42	48,20	46,39	53,97
180_B	Buitendijk 9-13 Katwoude [3]	4,50	52,05	48,84	47,03	54,60
181_A	Buitendijk 9-13 Katwoude [4]	1,50	50,90	47,69	45,88	53,45
181_B	Buitendijk 9-13 Katwoude [4]	4,50	51,51	48,30	46,48	54,06
182_A	Buitendijk 15-23 Katwoude [1]	1,50	51,64	48,43	46,62	54,19
182_B	Buitendijk 15-23 Katwoude [1]	4,50	52,45	49,23	47,42	55,00
183_A	Buitendijk 15-23 Katwoude [2]	1,50	48,75	45,54	43,73	51,30
183_B	Buitendijk 15-23 Katwoude [2]	4,50	49,18	45,96	44,15	51,73
184_A	Buitendijk 15-23 Katwoude [5]	1,50	50,19	46,97	45,16	52,74
184_B	Buitendijk 15-23 Katwoude [5]	4,50	50,90	47,69	45,88	53,45
185_A	Buitendijk 15-23 Katwoude [6]	1,50	50,10	46,88	45,07	52,65
185_B	Buitendijk 15-23 Katwoude [6]	4,50	50,12	46,91	45,10	52,67
186_A	Lagedijk 5 1145PL Katwoude [2]	1,50	47,43	44,22	42,41	49,98
186_B	Lagedijk 5 1145PL Katwoude [2]	4,50	47,97	44,75	42,94	50,52
187_A	Lagedijk 5 1145PL Katwoude [5]	1,50	50,92	47,71	45,90	53,47
187_B	Lagedijk 5 1145PL Katwoude [5]	4,50	52,18	48,97	47,16	54,73
188_A	Lagedijk 5 1145PL Katwoude [6]	1,50	50,17	46,96	45,15	52,72
188_B	Lagedijk 5 1145PL Katwoude [6]	4,50	51,95	48,73	46,93	54,50
19_A	Fuik 18 1141CH Monnickendam [3]	1,50	60,84	57,62	55,80	63,38
19_B	Fuik 18 1141CH Monnickendam [3]	4,50	62,30	59,09	57,28	64,85
19_C	Fuik 18 1141CH Monnickendam [3]	7,50	62,75	59,54	57,73	65,30

Alle getoonde dB-waarden zijn A-gewogen

Rapport: Resultatentabel
Model: 180823 - 1 jaar voorafgaand aan reconstructie, 2020 incl barrier
LAeq totaalresultaten voor toetspunten
Groep: N247
Groepsreductie: Nee

Naam Toetspunt	Omschrijving	Hoogte	Dag	Avond	Nacht	Lden
2_A	Verdeek 1 1151CT Broek in Waterland [8]	1,50	55,04	51,83	50,02	57,59
2_B	Verdeek 1 1151CT Broek in Waterland [8]	4,50	56,22	53,01	51,19	58,77
20_A	Fuik 20 1141CH Monnickendam [7]	1,50	54,59	51,38	49,56	57,14
20_B	Fuik 20 1141CH Monnickendam [7]	4,50	55,39	52,18	50,37	57,94
20_C	Fuik 20 1141CH Monnickendam [7]	7,50	56,21	53,00	51,19	58,76
21_A	Fuik 21 1141CH Monnickendam [3]	1,50	54,19	50,98	49,16	56,74
21_B	Fuik 21 1141CH Monnickendam [3]	4,50	54,66	51,45	49,64	57,21
21_C	Fuik 21 1141CH Monnickendam [3]	7,50	55,39	52,17	50,36	57,94
22_A	Dissel 53 1141ZN Monnickendam [5]	1,50	46,07	42,86	41,05	48,62
22_B	Dissel 53 1141ZN Monnickendam [5]	4,50	45,82	42,61	40,79	48,37
22_C	Dissel 53 1141ZN Monnickendam [5]	7,50	46,25	43,03	41,22	48,80
23_A	Dissel 54 1141ZN Monnickendam [3]	1,50	44,35	41,14	39,32	46,90
23_B	Dissel 54 1141ZN Monnickendam [3]	4,50	44,96	41,75	39,93	47,51
23_C	Dissel 54 1141ZN Monnickendam [3]	7,50	45,65	42,44	40,62	48,20
24_A	Dissel 55 1141ZN Monnickendam [1]	1,50	43,05	39,84	38,03	45,60
24_B	Dissel 55 1141ZN Monnickendam [1]	4,50	44,02	40,81	38,99	46,57
24_C	Dissel 55 1141ZN Monnickendam [1]	7,50	44,73	41,52	39,71	47,28
25_A	Fuik 5 1141CG Monnickendam [1]	1,50	59,52	56,30	54,48	62,06
25_B	Fuik 5 1141CG Monnickendam [1]	4,50	61,26	58,05	56,24	63,81
25_C	Fuik 5 1141CG Monnickendam [1]	7,50	61,90	58,69	56,88	64,45
26_A	Fuik 7 1141CG Monnickendam [2]	1,50	59,71	56,49	54,66	62,25
26_B	Fuik 7 1141CG Monnickendam [2]	4,50	61,41	58,20	56,39	63,96
26_C	Fuik 7 1141CG Monnickendam [2]	7,50	61,98	58,77	56,95	64,53
27_A	Fuik 8 1141CG Monnickendam [1]	1,50	59,60	56,38	54,55	62,14
27_B	Fuik 8 1141CG Monnickendam [1]	4,50	61,45	58,24	56,43	64,00
27_C	Fuik 8 1141CG Monnickendam [1]	7,50	62,03	58,82	57,00	64,58
28_A	Fuik 9 1141CG Monnickendam [2]	1,50	59,68	56,46	54,64	62,22
28_B	Fuik 9 1141CG Monnickendam [2]	4,50	61,42	58,21	56,40	63,97
28_C	Fuik 9 1141CG Monnickendam [2]	7,50	62,00	58,79	56,98	64,55
29_A	Fuik 14 1141CG Monnickendam [3]	1,50	59,57	56,35	54,53	62,11
29_B	Fuik 14 1141CG Monnickendam [3]	4,50	61,57	58,36	56,55	64,12
29_C	Fuik 14 1141CG Monnickendam [3]	7,50	62,28	59,07	57,26	64,83
3_A	Verdeek 4 1151CT Broek in Waterland [6]	1,50	55,97	52,75	50,94	58,52
3_B	Verdeek 4 1151CT Broek in Waterland [6]	4,50	57,09	53,87	52,06	59,64
30_A	Monnickenmeer 7 1141PB Monnickendam [1]	1,50	54,81	51,60	49,79	57,36
30_B	Monnickenmeer 7 1141PB Monnickendam [1]	4,50	56,78	53,57	51,76	59,33
31_A	Elger 27 1141CD Monnickendam [2]	1,50	58,78	55,56	53,73	61,32
31_B	Elger 27 1141CD Monnickendam [2]	4,50	60,41	57,20	55,39	62,96
31_C	Elger 27 1141CD Monnickendam [2]	7,50	60,95	57,74	55,93	63,50
32_A	Tongnaald 53 1141CB Monnickendam [2]	1,50	57,98	54,77	52,84	60,47
32_B	Tongnaald 53 1141CB Monnickendam [2]	4,50	59,28	56,08	54,16	61,78
32_C	Tongnaald 53 1141CB Monnickendam [2]	7,50	60,08	56,88	54,96	62,58
33_A	Nieuwpoortslaan 13 1141BS Monnickendam [5]	1,50	54,94	51,73	49,86	57,46
33_B	Nieuwpoortslaan 13 1141BS Monnickendam [5]	4,50	55,19	51,99	50,11	57,71
33_C	Nieuwpoortslaan 13 1141BS Monnickendam [5]	7,50	55,92	52,71	50,83	58,43
34_A	Nieuwpoortslaan 22 1141BT Monnickendam [3]	1,50	54,38	51,18	49,22	56,86
34_B	Nieuwpoortslaan 22 1141BT Monnickendam [3]	4,50	54,72	51,53	49,56	57,20
34_C	Nieuwpoortslaan 22 1141BT Monnickendam [3]	7,50	55,59	52,39	50,44	58,07
35_A	Nieuwpoortslaan 28 1141BT Monnickendam [1]	1,50	54,11	50,92	48,91	56,56
35_B	Nieuwpoortslaan 28 1141BT Monnickendam [1]	4,50	54,69	51,50	49,50	57,15
35_C	Nieuwpoortslaan 28 1141BT Monnickendam [1]	7,50	55,42	52,23	50,24	57,89
36_A	Nieuwpoortslaan 32 1141BT Monnickendam [2]	1,50	54,01	50,82	48,80	56,46
36_B	Nieuwpoortslaan 32 1141BT Monnickendam [2]	4,50	54,69	51,50	49,50	57,15
36_C	Nieuwpoortslaan 32 1141BT Monnickendam [2]	7,50	55,39	52,20	50,21	57,86
37_A	Nieuwpoortslaan 49 1141BT Monnickendam [3]	1,50	57,56	54,40	52,12	59,88
37_B	Nieuwpoortslaan 49 1141BT Monnickendam [3]	4,50	58,12	54,98	52,55	60,37
37_C	Nieuwpoortslaan 49 1141BT Monnickendam [3]	7,50	58,79	55,65	53,22	61,04
38_A	Elger 26 1141CD Monnickendam [2]	1,50	59,33	56,11	54,29	61,87
38_B	Elger 26 1141CD Monnickendam [2]	4,50	60,83	57,62	55,81	63,38

Alle getoonde dB-waarden zijn A-gewogen

Rapport: Resultatentabel
Model: 180823 - 1 jaar voorafgaand aan reconstructie, 2020 incl barrier
LAeq totaalresultaten voor toetspunten
Groep: N247
Groepsreductie: Nee

Naam Toetspunt	Omschrijving	Hoogte	Dag	Avond	Nacht	Lden
38_C	Elger 26 1141CD Monnickendam [2]	7,50	61,38	58,17	56,36	63,93
39_A	Marijkestraat 1 1141EX Monnickendam [2]	1,50	37,63	34,42	32,51	40,13
39_B	Marijkestraat 1 1141EX Monnickendam [2]	4,50	39,77	36,56	34,66	42,27
39_C	Marijkestraat 1 1141EX Monnickendam [2]	7,50	43,02	39,81	37,91	45,52
4_A	Bernhardlaan 3 1141CL Monnickendam [6]	1,50	49,65	46,47	44,39	52,07
4_B	Bernhardlaan 3 1141CL Monnickendam [6]	4,50	49,18	46,00	43,93	51,61
4_C	Bernhardlaan 3 1141CL Monnickendam [6]	7,50	49,38	46,20	44,12	51,80
40_A	Bernhardlaan 1 1141CL Monnickendam [4]	1,50	51,39	48,20	46,15	53,82
40_B	Bernhardlaan 1 1141CL Monnickendam [4]	4,50	51,14	47,96	45,87	53,56
41_A	De Zarken 9 1141BK Monnickendam [11]	1,50	57,16	53,97	52,00	59,64
41_B	De Zarken 9 1141BK Monnickendam [11]	4,50	58,14	54,94	52,97	60,61
41_C	De Zarken 9 1141BK Monnickendam [11]	7,50	59,15	55,95	53,98	61,62
42_A	Vesting 1 1141TS Monnickendam [3]	1,50	57,32	54,12	52,22	59,83
42_B	Vesting 1 1141TS Monnickendam [3]	4,50	58,53	55,33	53,43	61,04
43_A	Vesting 2 1141TS Monnickendam [2]	1,50	57,36	54,16	52,27	59,88
43_B	Vesting 2 1141TS Monnickendam [2]	4,50	58,53	55,33	53,44	61,05
44_A	Vesting 3 1141TS Monnickendam [2]	1,50	57,13	53,93	52,04	59,65
44_B	Vesting 3 1141TS Monnickendam [2]	4,50	58,34	55,13	53,24	60,85
45_A	Rozendaalstraat 6 1141BP Monnickendam [2]	1,50	39,80	36,59	34,75	42,34
45_B	Rozendaalstraat 6 1141BP Monnickendam [2]	4,50	41,67	38,46	36,61	44,20
45_C	Rozendaalstraat 6 1141BP Monnickendam [2]	7,50	43,60	40,39	38,53	46,13
46_A	Rozendaalstraat 6 1141BP Monnickendam [3]	1,50	39,29	36,08	34,24	41,83
46_B	Rozendaalstraat 6 1141BP Monnickendam [3]	4,50	41,45	38,24	36,40	43,99
46_C	Rozendaalstraat 6 1141BP Monnickendam [3]	7,50	43,36	40,15	38,28	45,88
47_A	Rozendaalstraat 7 1141BP Monnickendam [4]	1,50	40,08	36,88	35,00	42,60
47_B	Rozendaalstraat 7 1141BP Monnickendam [4]	4,50	42,01	38,80	36,93	44,53
48_A	Vesting 4 1141TS Monnickendam [2]	1,50	57,24	54,03	52,15	59,75
48_B	Vesting 4 1141TS Monnickendam [2]	4,50	58,39	55,19	53,31	60,91
49_A	Vesting 5 1141TS Monnickendam [1]	1,50	56,97	53,77	51,89	59,49
49_B	Vesting 5 1141TS Monnickendam [1]	4,50	58,16	54,95	53,08	60,68
5_A	Tongnaald 52 1141CB Monnickendam [3]	1,50	58,02	54,82	52,90	60,52
5_B	Tongnaald 52 1141CB Monnickendam [3]	4,50	59,34	56,14	54,23	61,84
5_C	Tongnaald 52 1141CB Monnickendam [3]	7,50	60,13	56,93	55,02	62,63
50_A	Fuik 17 1141CH Monnickendam [7]	1,50	60,95	57,73	55,91	63,49
50_B	Fuik 17 1141CH Monnickendam [7]	4,50	62,22	59,01	57,20	64,77
50_C	Fuik 17 1141CH Monnickendam [7]	7,50	62,68	59,47	57,66	65,23
51_A	Fuik 22 1141CH Monnickendam [3]	1,50	53,66	50,44	48,63	56,21
51_B	Fuik 22 1141CH Monnickendam [3]	4,50	53,88	50,67	48,86	56,43
51_C	Fuik 22 1141CH Monnickendam [3]	7,50	54,57	51,36	49,55	57,12
52_A	Fuik 23 1141CH Monnickendam [3]	1,50	52,95	49,74	47,92	55,50
52_B	Fuik 23 1141CH Monnickendam [3]	4,50	53,05	49,84	48,03	55,60
52_C	Fuik 23 1141CH Monnickendam [3]	7,50	53,67	50,46	48,65	56,22
53_A	Fuik 25 1141CH Monnickendam [5]	1,50	45,32	42,10	40,29	47,87
53_B	Fuik 25 1141CH Monnickendam [5]	4,50	46,79	43,58	41,77	49,34
53_C	Fuik 25 1141CH Monnickendam [5]	7,50	47,61	44,40	42,59	50,16
54_A	Fuik 26 1141CH Monnickendam [6]	1,50	45,10	41,89	40,08	47,65
54_B	Fuik 26 1141CH Monnickendam [6]	4,50	46,45	43,23	41,42	49,00
54_C	Fuik 26 1141CH Monnickendam [6]	7,50	47,21	44,00	42,18	49,76
55_A	Fuik 6 1141CG Monnickendam [4]	1,50	60,06	56,84	55,02	62,60
55_B	Fuik 6 1141CG Monnickendam [4]	4,50	61,43	58,22	56,41	63,98
55_C	Fuik 6 1141CG Monnickendam [4]	7,50	61,95	58,74	56,93	64,50
56_A	Fuik 15 1141CH Monnickendam [3]	1,50	60,54	57,33	55,51	63,09
56_B	Fuik 15 1141CH Monnickendam [3]	4,50	61,94	58,73	56,92	64,49
56_C	Fuik 15 1141CH Monnickendam [3]	7,50	62,47	59,26	57,45	65,02
57_A	Fuik 16 1141CH Monnickendam [3]	1,50	60,37	57,15	55,33	62,91
57_B	Fuik 16 1141CH Monnickendam [3]	4,50	62,08	58,87	57,06	64,63
57_C	Fuik 16 1141CH Monnickendam [3]	7,50	62,56	59,35	57,54	65,11
58_A	Bernhardlaan 10 1141CL Monnickendam [3]	1,50	46,28	43,11	40,97	48,67
58_B	Bernhardlaan 10 1141CL Monnickendam [3]	4,50	46,46	43,28	41,19	48,88

Alle getoonde dB-waarden zijn A-gewogen

Rapport: Resultatentabel
Model: 180823 - 1 jaar voorafgaand aan reconstructie, 2020 incl barrier
LAeq totaalresultaten voor toetspunten
Groep: N247
Groepsreductie: Nee

Naam Toetspunt	Omschrijving	Hoogte	Dag	Avond	Nacht	Lden
58_C	Bernhardlaan 10 1141CL Monnickendam [3]	7,50	46,61	43,43	41,36	49,04
59_A	Bernhardlaan 11 1141CL Monnickendam [3]	1,50	45,77	42,60	40,44	48,15
59_B	Bernhardlaan 11 1141CL Monnickendam [3]	4,50	45,87	42,69	40,59	48,28
59_C	Bernhardlaan 11 1141CL Monnickendam [3]	7,50	45,94	42,76	40,68	48,36
6_A	Tongnaald 54 1141CB Monnickendam [1]	1,50	57,91	54,71	52,77	60,40
6_B	Tongnaald 54 1141CB Monnickendam [1]	4,50	59,22	56,03	54,10	61,72
6_C	Tongnaald 54 1141CB Monnickendam [1]	7,50	60,03	56,84	54,90	62,52
60_A	Bernhardlaan 11 1141CL Monnickendam [4]	1,50	45,74	42,57	40,41	48,12
60_B	Bernhardlaan 11 1141CL Monnickendam [4]	4,50	46,06	42,88	40,79	48,48
60_C	Bernhardlaan 11 1141CL Monnickendam [4]	7,50	46,27	43,09	41,04	48,71
61_A	Bernhardlaan 13 1141CM Monnickendam [1]	1,50	45,51	42,33	40,19	47,90
61_B	Bernhardlaan 13 1141CM Monnickendam [1]	4,50	46,22	43,03	40,98	48,65
61_C	Bernhardlaan 13 1141CM Monnickendam [1]	7,50	46,52	43,33	41,31	48,97
62_A	Bernhardlaan 14 1141CM Monnickendam [1]	1,50	45,47	42,29	40,16	47,86
62_B	Bernhardlaan 14 1141CM Monnickendam [1]	4,50	46,15	42,96	40,91	48,58
62_C	Bernhardlaan 14 1141CM Monnickendam [1]	7,50	46,74	43,55	41,55	49,20
63_A	Bernhardlaan 14 1141CM Monnickendam [2]	1,50	45,28	42,11	39,98	47,68
63_B	Bernhardlaan 14 1141CM Monnickendam [2]	4,50	46,18	43,00	40,96	48,62
63_C	Bernhardlaan 14 1141CM Monnickendam [2]	7,50	46,78	43,58	41,60	49,24
64_A	Tongnaald 29 1141CA Monnickendam [2]	1,50	59,05	55,84	53,99	61,58
64_B	Tongnaald 29 1141CA Monnickendam [2]	4,50	60,58	57,37	55,54	63,12
64_C	Tongnaald 29 1141CA Monnickendam [2]	7,50	61,16	57,95	56,12	63,70
65_A	Tongnaald 30 1141CA Monnickendam [3]	1,50	58,87	55,66	53,81	61,40
65_B	Tongnaald 30 1141CA Monnickendam [3]	4,50	60,35	57,15	55,31	62,89
65_C	Tongnaald 30 1141CA Monnickendam [3]	7,50	60,98	57,77	55,94	63,52
66_A	Tongnaald 32 1141CA Monnickendam [2]	1,50	58,78	55,57	53,71	61,31
66_B	Tongnaald 32 1141CA Monnickendam [2]	4,50	60,25	57,05	55,21	62,79
66_C	Tongnaald 32 1141CA Monnickendam [2]	7,50	60,89	57,68	55,85	63,43
67_A	Tongnaald 33 1141CA Monnickendam [2]	1,50	58,73	55,52	53,66	61,26
67_B	Tongnaald 33 1141CA Monnickendam [2]	4,50	60,17	56,97	55,13	62,71
67_C	Tongnaald 33 1141CA Monnickendam [2]	7,50	60,83	57,62	55,78	63,37
68_A	Tongnaald 35 1141CA Monnickendam [1]	1,50	58,59	55,38	53,52	61,12
68_B	Tongnaald 35 1141CA Monnickendam [1]	4,50	60,01	56,80	54,96	62,55
68_C	Tongnaald 35 1141CA Monnickendam [1]	7,50	60,69	57,48	55,63	63,22
69_A	Speet 30 1141BX Monnickendam [2]	1,50	57,73	54,55	52,49	60,16
69_B	Speet 30 1141BX Monnickendam [2]	4,50	58,69	55,52	53,43	61,11
69_C	Speet 30 1141BX Monnickendam [2]	7,50	59,55	56,37	54,28	61,97
7_A	Tongnaald 55 1141CB Monnickendam [2]	1,50	57,89	54,69	52,74	60,37
7_B	Tongnaald 55 1141CB Monnickendam [2]	4,50	59,17	55,98	54,03	61,66
7_C	Tongnaald 55 1141CB Monnickendam [2]	7,50	59,99	56,79	54,85	62,48
70_A	Kloosterstraat 2 1141BR Monnickendam [1]	1,50	38,01	34,80	32,98	40,56
70_B	Kloosterstraat 2 1141BR Monnickendam [1]	4,50	40,44	37,23	35,41	42,99
70_C	Kloosterstraat 2 1141BR Monnickendam [1]	7,50	41,58	38,37	36,55	44,13
71_A	Kloosterstraat 3 1141BR Monnickendam [2]	1,50	37,16	33,95	32,10	39,69
71_B	Kloosterstraat 3 1141BR Monnickendam [2]	4,50	39,60	36,39	34,55	42,14
71_C	Kloosterstraat 3 1141BR Monnickendam [2]	7,50	41,48	38,27	36,42	44,01
72_A	Kloosterstraat 6 1141BR Monnickendam [1]	1,50	36,53	33,31	31,43	39,04
72_B	Kloosterstraat 6 1141BR Monnickendam [1]	4,50	39,33	36,11	34,23	41,84
72_C	Kloosterstraat 6 1141BR Monnickendam [1]	7,50	42,29	39,08	37,18	44,79
73_A	Kloosterstraat 7 1141BR Monnickendam [2]	1,50	38,70	35,49	33,65	41,24
73_B	Kloosterstraat 7 1141BR Monnickendam [2]	4,50	40,83	37,62	35,77	43,36
73_C	Kloosterstraat 7 1141BR Monnickendam [2]	7,50	42,86	39,66	37,77	45,38
74_A	De Zarken 4 1141BL Monnickendam [3]	1,50	44,48	41,30	39,23	46,91
74_B	De Zarken 4 1141BL Monnickendam [3]	4,50	44,35	41,16	39,12	46,79
74_C	De Zarken 4 1141BL Monnickendam [3]	7,50	45,12	41,93	39,92	47,57
74_D	De Zarken 4 1141BL Monnickendam [3]	10,50	48,41	45,22	43,22	50,87
74_E	De Zarken 4 1141BL Monnickendam [3]	13,50	51,85	48,65	46,72	54,34
75_A	Fuik 3 1141CG Monnickendam [5]	1,50	58,22	55,01	53,19	60,77
75_B	Fuik 3 1141CG Monnickendam [5]	4,50	59,96	56,75	54,94	62,51

Alle getoonde dB-waarden zijn A-gewogen

Rapport: Resultatentabel
Model: 180823 - 1 jaar voorafgaand aan reconstructie, 2020 incl barrier
LAeq totaalresultaten voor toetspunten
Groep: N247
Groepsreductie: Nee

Naam Toetspunt	Omschrijving	Hoogte	Dag	Avond	Nacht	Lden
75_C	Fuik 3 1141CG Monnickendam [5]	7,50	60,83	57,62	55,81	63,38
76_A	Fuik 4 1141CG Monnickendam [7]	1,50	59,20	55,98	54,16	61,74
76_B	Fuik 4 1141CG Monnickendam [7]	4,50	60,73	57,52	55,71	63,28
76_C	Fuik 4 1141CG Monnickendam [7]	7,50	61,63	58,41	56,60	64,18
77_A	Fuik 1 1141CG Monnickendam [1]	1,50	58,44	55,23	53,41	60,99
77_B	Fuik 1 1141CG Monnickendam [1]	4,50	60,17	56,96	55,15	62,72
77_C	Fuik 1 1141CG Monnickendam [1]	7,50	60,96	57,75	55,93	63,51
78_A	Fuik 2 1141CG Monnickendam [8]	1,50	58,54	55,32	53,50	61,08
78_B	Fuik 2 1141CG Monnickendam [8]	4,50	60,24	57,03	55,22	62,79
78_C	Fuik 2 1141CG Monnickendam [8]	7,50	61,08	57,87	56,06	63,63
79_A	Nieuwpoortslaan 5 1141BS Monnickendam [2]	1,50	55,26	52,07	50,08	57,73
79_B	Nieuwpoortslaan 5 1141BS Monnickendam [2]	4,50	55,72	52,54	50,52	58,18
8_A	Tongnaald 56 1141CB Monnickendam [2]	1,50	57,83	54,63	52,66	60,30
8_B	Tongnaald 56 1141CB Monnickendam [2]	4,50	59,11	55,92	53,96	61,59
8_C	Tongnaald 56 1141CB Monnickendam [2]	7,50	59,94	56,75	54,78	62,42
80_A	Nieuwpoortslaan 6 1141BS Monnickendam [3]	1,50	55,41	52,22	50,22	57,87
80_B	Nieuwpoortslaan 6 1141BS Monnickendam [3]	4,50	55,71	52,52	50,50	58,16
80_C	Nieuwpoortslaan 6 1141BS Monnickendam [3]	7,50	56,55	53,37	51,34	59,00
81_A	Nieuwpoortslaan 7 1141BS Monnickendam [6]	1,50	55,34	52,14	50,16	57,80
81_B	Nieuwpoortslaan 7 1141BS Monnickendam [6]	4,50	55,60	52,42	50,41	58,06
81_C	Nieuwpoortslaan 7 1141BS Monnickendam [6]	7,50	56,40	53,21	51,20	58,85
82_A	Nieuwpoortslaan 8 1141BS Monnickendam [4]	1,50	55,22	52,02	50,10	57,72
82_B	Nieuwpoortslaan 8 1141BS Monnickendam [4]	4,50	55,40	52,20	50,27	57,89
82_C	Nieuwpoortslaan 8 1141BS Monnickendam [4]	7,50	56,21	53,01	51,07	58,70
83_A	Nieuwpoortslaan 10 1141BS Monnickendam [1]	1,50	55,17	51,96	50,10	57,70
83_B	Nieuwpoortslaan 10 1141BS Monnickendam [1]	4,50	55,47	52,27	50,39	57,99
83_C	Nieuwpoortslaan 10 1141BS Monnickendam [1]	7,50	56,17	52,97	51,08	58,69
84_A	Nieuwpoortslaan 20 1141BT Monnickendam [1]	1,50	54,68	51,48	49,53	57,16
84_B	Nieuwpoortslaan 20 1141BT Monnickendam [1]	4,50	54,97	51,78	49,83	57,46
84_C	Nieuwpoortslaan 20 1141BT Monnickendam [1]	7,50	55,79	52,60	50,65	58,28
85_A	Nieuwpoortslaan 34 1141BT Monnickendam [3]	1,50	53,93	50,74	48,72	56,38
85_B	Nieuwpoortslaan 34 1141BT Monnickendam [3]	4,50	54,65	51,46	49,45	57,10
85_C	Nieuwpoortslaan 34 1141BT Monnickendam [3]	7,50	55,32	52,13	50,13	57,78
86_A	Fuik 19 1141CH Monnickendam [1]	1,50	53,84	50,63	48,81	56,39
86_B	Fuik 19 1141CH Monnickendam [1]	4,50	54,59	51,38	49,57	57,14
86_C	Fuik 19 1141CH Monnickendam [1]	7,50	55,35	52,14	50,33	57,90
87_A	Fuik 19 1141CH Monnickendam [2]	1,50	56,35	53,14	51,32	58,90
87_B	Fuik 19 1141CH Monnickendam [2]	4,50	57,41	54,19	52,38	59,96
87_C	Fuik 19 1141CH Monnickendam [2]	7,50	58,23	55,01	53,21	60,78
88_A	Dissel 50 1141ZN Monnickendam [3]	1,50	48,05	44,84	43,03	50,60
88_B	Dissel 50 1141ZN Monnickendam [3]	4,50	47,49	44,28	42,46	50,04
88_C	Dissel 50 1141ZN Monnickendam [3]	7,50	47,74	44,52	42,71	50,29
89_A	Dissel 51 1141ZN Monnickendam [3]	1,50	47,83	44,62	42,81	50,38
89_B	Dissel 51 1141ZN Monnickendam [3]	4,50	47,26	44,05	42,23	49,81
89_C	Dissel 51 1141ZN Monnickendam [3]	7,50	47,49	44,27	42,46	50,04
9_A	Tongnaald 57 1141CB Monnickendam [1]	1,50	57,79	54,59	52,61	60,25
9_B	Tongnaald 57 1141CB Monnickendam [1]	4,50	59,05	55,86	53,89	61,53
9_C	Tongnaald 57 1141CB Monnickendam [1]	7,50	59,88	56,69	54,72	62,36
90_A	Dissel 52 1141ZN Monnickendam [3]	1,50	48,34	45,12	43,31	50,89
90_B	Dissel 52 1141ZN Monnickendam [3]	4,50	47,70	44,48	42,67	50,25
90_C	Dissel 52 1141ZN Monnickendam [3]	7,50	47,92	44,70	42,89	50,47
91_A	Bernhardlaan 2 1141CL Monnickendam [6]	1,50	50,53	47,34	45,28	52,96
91_B	Bernhardlaan 2 1141CL Monnickendam [6]	4,50	50,11	46,92	44,86	52,54
91_C	Bernhardlaan 2 1141CL Monnickendam [6]	7,50	50,44	47,26	45,17	52,86
92_A	Bernhardlaan 4 1141CL Monnickendam [1]	1,50	49,18	46,00	43,91	51,60
92_B	Bernhardlaan 4 1141CL Monnickendam [1]	4,50	48,78	45,59	43,52	51,20
92_C	Bernhardlaan 4 1141CL Monnickendam [1]	7,50	48,92	45,74	43,65	51,34
93_A	Bernhardlaan 5 1141CL Monnickendam [2]	1,50	48,83	45,65	43,55	51,24
93_B	Bernhardlaan 5 1141CL Monnickendam [2]	4,50	48,33	45,15	43,07	50,75

Alle getoonde dB-waarden zijn A-gewogen

Rapport: Resultatentabel
Model: 180823 - 1 jaar voorafgaand aan reconstructie, 2020 incl barrier
LAeq totaalresultaten voor toetspunten
Groep: N247
Groepsreductie: Nee

Naam Toetspunt	Omschrijving	Hoogte	Dag	Avond	Nacht	Lden
93_C	Bernhardlaan 5 1141CL Monnickendam [2]	7,50	48,45	45,28	43,18	50,87
94_A	Bernhardlaan 6 1141CL Monnickendam [2]	1,50	48,59	45,42	43,30	51,00
94_B	Bernhardlaan 6 1141CL Monnickendam [2]	4,50	48,12	44,94	42,84	50,53
94_C	Bernhardlaan 6 1141CL Monnickendam [2]	7,50	48,23	45,05	42,95	50,64
95_A	Bernhardlaan 7 1141CL Monnickendam [1]	1,50	48,19	45,01	42,89	50,59
95_B	Bernhardlaan 7 1141CL Monnickendam [1]	4,50	47,73	44,56	42,45	50,14
95_C	Bernhardlaan 7 1141CL Monnickendam [1]	7,50	47,78	44,60	42,49	50,18
96_A	Bernhardlaan 8 1141CL Monnickendam [1]	1,50	47,85	44,67	42,54	50,24
96_B	Bernhardlaan 8 1141CL Monnickendam [1]	4,50	47,42	44,25	42,13	49,83
96_C	Bernhardlaan 8 1141CL Monnickendam [1]	7,50	47,43	44,25	42,13	49,83
97_A	Bernhardlaan 12 1141CM Monnickendam [2]	1,50	45,70	42,52	40,39	48,09
97_B	Bernhardlaan 12 1141CM Monnickendam [2]	4,50	46,04	42,86	40,79	48,47
97_C	Bernhardlaan 12 1141CM Monnickendam [2]	7,50	46,24	43,05	41,01	48,68
98_A	Bernhardlaan 16 1141CM Monnickendam [6]	1,50	43,97	40,81	38,61	46,34
98_B	Bernhardlaan 16 1141CM Monnickendam [6]	4,50	44,06	40,89	38,73	46,44
98_C	Bernhardlaan 16 1141CM Monnickendam [6]	7,50	45,11	41,93	39,84	47,53
99_A	Bernhardlaan 17 1141CM Monnickendam [2]	1,50	44,25	41,08	38,92	46,63
99_B	Bernhardlaan 17 1141CM Monnickendam [2]	4,50	44,76	41,58	39,49	47,18
99_C	Bernhardlaan 17 1141CM Monnickendam [2]	7,50	45,31	42,12	40,07	47,74

Alle getoonde dB-waarden zijn A-gewogen

Rapport: Resultatentabel
Model: 180809 - Reconstructie 2031
LAeq totaalresultaten voor toetspunten
Groep: Bernhardlaan
Groepsreductie: Nee

Naam Toetspunt	Omschrijving	Hoogte	Dag	Avond	Nacht	Lden
1_A	Overlekergouw 1 1151CX Broek in Waterland [6]	1,50	7,38	4,56	-2,43	7,89
1_B	Overlekergouw 1 1151CX Broek in Waterland [6]	4,50	9,10	6,28	-0,71	9,61
1_C	Overlekergouw 1 1151CX Broek in Waterland [6]	7,50	-7,50	-10,32	-17,31	-6,99
1_D	Overlekergouw 1 1151CX Broek in Waterland [6]	10,50	--	--	--	--
10_A	Nieuwpoortslaan 9 1141BS Monnickendam [4]	1,50	54,80	51,97	44,98	55,30
10_B	Nieuwpoortslaan 9 1141BS Monnickendam [4]	4,50	56,07	53,25	46,26	56,58
10_C	Nieuwpoortslaan 9 1141BS Monnickendam [4]	7,50	57,04	54,21	47,23	57,54
100_A	Tongnaald 31 1141CA Monnickendam [2]	1,50	40,68	37,85	30,86	41,18
100_B	Tongnaald 31 1141CA Monnickendam [2]	4,50	41,11	38,29	31,30	41,62
100_C	Tongnaald 31 1141CA Monnickendam [2]	7,50	41,16	38,34	31,35	41,67
101_A	Tongnaald 50 1141CB Monnickendam [2]	1,50	42,63	39,81	32,82	43,14
101_B	Tongnaald 50 1141CB Monnickendam [2]	4,50	42,90	40,07	33,08	43,40
101_C	Tongnaald 50 1141CB Monnickendam [2]	7,50	42,91	40,09	33,10	43,42
102_A	Nieuwpoortslaan 11 1141BS Monnickendam [3]	1,50	53,77	50,95	43,96	54,28
102_B	Nieuwpoortslaan 11 1141BS Monnickendam [3]	4,50	54,88	52,06	45,07	55,39
102_C	Nieuwpoortslaan 11 1141BS Monnickendam [3]	7,50	56,02	53,20	46,21	56,53
103_A	Nieuwpoortslaan 14 1141BT Monnickendam [6]	1,50	55,70	52,88	45,89	56,21
103_B	Nieuwpoortslaan 14 1141BT Monnickendam [6]	4,50	57,29	54,46	47,47	57,79
104_A	Nieuwpoortslaan 14 1141BT Monnickendam [7]	1,50	59,95	57,13	50,14	60,46
104_B	Nieuwpoortslaan 14 1141BT Monnickendam [7]	4,50	61,41	58,59	51,60	61,92
105_A	Nieuwpoortslaan 14 1141BT Monnickendam [8]	1,50	61,40	58,58	51,59	61,91
105_B	Nieuwpoortslaan 14 1141BT Monnickendam [8]	4,50	62,71	59,89	52,90	63,22
106_A	Nieuwpoortslaan 26 1141BT Monnickendam [3]	1,50	52,07	49,24	42,25	52,57
106_B	Nieuwpoortslaan 26 1141BT Monnickendam [3]	4,50	52,84	50,01	43,03	53,34
106_C	Nieuwpoortslaan 26 1141BT Monnickendam [3]	7,50	53,72	50,90	43,91	54,23
107_A	Speet 29 1141BW Monnickendam [3]	1,50	47,90	45,08	38,09	48,41
107_B	Speet 29 1141BW Monnickendam [3]	4,50	48,21	45,39	38,40	48,72
107_C	Speet 29 1141BW Monnickendam [3]	7,50	48,59	45,76	38,77	49,09
108_A	Bernhardlaan 15 1141CM Monnickendam [1]	1,50	64,07	61,25	54,26	64,58
108_B	Bernhardlaan 15 1141CM Monnickendam [1]	4,50	64,13	61,31	54,32	64,64
108_C	Bernhardlaan 15 1141CM Monnickendam [1]	7,50	63,77	60,95	53,96	64,28
109_A	Kloosterstraat 8 1141BR Monnickendam [5]	1,50	47,95	45,13	38,14	48,46
109_B	Kloosterstraat 8 1141BR Monnickendam [5]	4,50	49,19	46,37	39,38	49,70
109_C	Kloosterstraat 8 1141BR Monnickendam [5]	7,50	50,20	47,38	40,39	50,71
11_A	Nieuwpoortslaan 24 1141BT Monnickendam [1]	1,50	51,98	49,16	42,17	52,49
11_B	Nieuwpoortslaan 24 1141BT Monnickendam [1]	4,50	52,88	50,06	43,07	53,39
11_C	Nieuwpoortslaan 24 1141BT Monnickendam [1]	7,50	53,75	50,93	43,94	54,26
110_A	Kloosterstraat 1 1141BR Monnickendam [1]	1,50	47,13	44,31	37,32	47,64
110_B	Kloosterstraat 1 1141BR Monnickendam [1]	4,50	48,38	45,56	38,57	48,89
110_C	Kloosterstraat 1 1141BR Monnickendam [1]	7,50	49,43	46,61	39,62	49,94
111_A	Overleek 1 A 1141PD Monnickendam [2]	1,50	43,63	40,81	33,82	44,14
111_B	Overleek 1 A 1141PD Monnickendam [2]	4,50	44,37	41,55	34,56	44,88
111_C	Overleek 1 A 1141PD Monnickendam [2]	7,50	44,60	41,78	34,79	45,11
112_A	Fuik 24 1141CH Monnickendam [1]	1,50	2,18	-0,64	-7,63	2,69
112_B	Fuik 24 1141CH Monnickendam [1]	4,50	3,27	0,45	-6,54	3,78
112_C	Fuik 24 1141CH Monnickendam [1]	7,50	--	--	--	--
113_A	Fuik 10 1141CG Monnickendam [1]	1,50	16,32	13,49	6,51	16,82
113_B	Fuik 10 1141CG Monnickendam [1]	4,50	18,55	15,72	8,73	19,05
113_C	Fuik 10 1141CG Monnickendam [1]	7,50	25,88	23,05	16,06	26,38
114_A	Fuik 11 1141CG Monnickendam [6]	1,50	35,72	32,89	25,90	36,22
114_B	Fuik 11 1141CG Monnickendam [6]	4,50	35,69	32,86	25,87	36,19
114_C	Fuik 11 1141CG Monnickendam [6]	7,50	35,68	32,86	25,87	36,19
115_A	Fuik 13 1141CG Monnickendam [2]	1,50	35,55	32,73	25,74	36,06
115_B	Fuik 13 1141CG Monnickendam [2]	4,50	35,52	32,70	25,71	36,03
115_C	Fuik 13 1141CG Monnickendam [2]	7,50	35,55	32,73	25,74	36,06
116_A	Bernhardlaan 9 1141CL Monnickendam [2]	1,50	66,28	63,46	56,47	66,79
116_B	Bernhardlaan 9 1141CL Monnickendam [2]	4,50	66,39	63,57	56,58	66,90
116_C	Bernhardlaan 9 1141CL Monnickendam [2]	7,50	66,08	63,26	56,27	66,59
117_A	Bernhardlaan 18 1141CM Monnickendam [7]	1,50	57,01	54,19	47,20	57,52

Alle getoonde dB-waarden zijn A-gewogen

Rapport: Resultatentabel
Model: 180809 - Reconstructie 2031
LAeq totaalresultaten voor toetspunten
Groep: Bernhardlaan
Groepsreductie: Nee

Naam Toetspunt	Omschrijving	Hoogte	Dag	Avond	Nacht	Lden
117_B	Bernhardlaan 18 1141CM Monnickendam [7]	4,50	58,11	55,29	48,30	58,62
117_C	Bernhardlaan 18 1141CM Monnickendam [7]	7,50	58,30	55,48	48,49	58,81
118_A	Bernhardlaan 19 1141CM Monnickendam [2]	1,50	55,78	52,96	45,97	56,29
118_B	Bernhardlaan 19 1141CM Monnickendam [2]	4,50	57,00	54,18	47,19	57,51
118_C	Bernhardlaan 19 1141CM Monnickendam [2]	7,50	57,28	54,46	47,47	57,79
119_A	Bernhardlaan 20 1141CM Monnickendam [2]	1,50	54,74	51,92	44,93	55,25
119_B	Bernhardlaan 20 1141CM Monnickendam [2]	4,50	55,98	53,16	46,17	56,49
119_C	Bernhardlaan 20 1141CM Monnickendam [2]	7,50	56,38	53,56	46,57	56,89
12_A	Speet 24 1141BW Monnickendam [1]	1,50	48,05	45,22	38,23	48,55
12_B	Speet 24 1141BW Monnickendam [1]	4,50	48,59	45,76	38,77	49,09
12_C	Speet 24 1141BW Monnickendam [1]	7,50	49,05	46,22	39,23	49,55
120_A	Bernhardlaan 21 1141CM Monnickendam [1]	1,50	53,88	51,06	44,07	54,39
120_B	Bernhardlaan 21 1141CM Monnickendam [1]	4,50	55,05	52,23	45,24	55,56
120_C	Bernhardlaan 21 1141CM Monnickendam [1]	7,50	55,55	52,73	45,74	56,06
121_A	Tongnaald 34 1141CA Monnickendam [1]	1,50	41,10	38,27	31,28	41,60
121_B	Tongnaald 34 1141CA Monnickendam [1]	4,50	41,49	38,66	31,67	41,99
121_C	Tongnaald 34 1141CA Monnickendam [1]	7,50	41,53	38,70	31,71	42,03
122_A	Nieuwpoortslaan 12 1141BS Monnickendam [5]	1,50	53,33	50,51	43,52	53,84
122_B	Nieuwpoortslaan 12 1141BS Monnickendam [5]	4,50	54,30	51,48	44,49	54,81
122_C	Nieuwpoortslaan 12 1141BS Monnickendam [5]	7,50	55,36	52,54	45,55	55,87
123_A	Nieuwpoortslaan 30 1141BT Monnickendam [2]	1,50	51,44	48,62	41,63	51,95
123_B	Nieuwpoortslaan 30 1141BT Monnickendam [2]	4,50	52,24	49,42	42,43	52,75
123_C	Nieuwpoortslaan 30 1141BT Monnickendam [2]	7,50	53,09	50,26	43,27	53,59
124_A	Nieuwpoortslaan 36 1141BT Monnickendam [1]	1,50	50,41	47,59	40,60	50,92
124_B	Nieuwpoortslaan 36 1141BT Monnickendam [1]	4,50	51,32	48,49	41,50	51,82
124_C	Nieuwpoortslaan 36 1141BT Monnickendam [1]	7,50	52,21	49,39	42,40	52,72
125_A	Nieuwpoortslaan 38 1141BT Monnickendam [1]	1,50	50,30	47,48	40,49	50,81
125_B	Nieuwpoortslaan 38 1141BT Monnickendam [1]	4,50	51,17	48,34	41,35	51,67
125_C	Nieuwpoortslaan 38 1141BT Monnickendam [1]	7,50	52,07	49,24	42,25	52,57
126_A	Nieuwpoortslaan 38 1141BT Monnickendam [2]	1,50	50,34	47,52	40,53	50,85
126_B	Nieuwpoortslaan 38 1141BT Monnickendam [2]	4,50	51,22	48,39	41,40	51,72
126_C	Nieuwpoortslaan 38 1141BT Monnickendam [2]	7,50	52,10	49,28	42,29	52,61
127_A	Nieuwpoortslaan 40 1141BT Monnickendam [2]	1,50	50,17	47,35	40,36	50,68
127_B	Nieuwpoortslaan 40 1141BT Monnickendam [2]	4,50	51,02	48,19	41,20	51,52
127_C	Nieuwpoortslaan 40 1141BT Monnickendam [2]	7,50	51,88	49,06	42,07	52,39
128_A	Nieuwpoortslaan 42 1141BT Monnickendam [3]	1,50	50,14	47,32	40,33	50,65
128_B	Nieuwpoortslaan 42 1141BT Monnickendam [3]	4,50	50,91	48,08	41,09	51,41
128_C	Nieuwpoortslaan 42 1141BT Monnickendam [3]	7,50	51,74	48,92	41,93	52,25
129_A	Nieuwpoortslaan 44 1141BT Monnickendam [5]	1,50	49,75	46,92	39,93	50,25
129_B	Nieuwpoortslaan 44 1141BT Monnickendam [5]	4,50	50,55	47,72	40,74	51,05
129_C	Nieuwpoortslaan 44 1141BT Monnickendam [5]	7,50	51,41	48,59	41,60	51,92
13_A	Speet 25 1141BW Monnickendam [1]	1,50	47,93	45,11	38,12	48,44
13_B	Speet 25 1141BW Monnickendam [1]	4,50	48,43	45,61	38,62	48,94
13_C	Speet 25 1141BW Monnickendam [1]	7,50	48,88	46,05	39,06	49,38
130_A	Nieuwpoortslaan 44 1141BT Monnickendam [6]	1,50	50,92	48,09	41,10	51,42
130_B	Nieuwpoortslaan 44 1141BT Monnickendam [6]	4,50	51,84	49,01	42,02	52,34
130_C	Nieuwpoortslaan 44 1141BT Monnickendam [6]	7,50	52,67	49,84	42,85	53,17
131_A	Kloosterstraat 4 1141BR Monnickendam [4]	1,50	47,76	44,94	37,95	48,27
131_B	Kloosterstraat 4 1141BR Monnickendam [4]	4,50	49,09	46,27	39,28	49,60
131_C	Kloosterstraat 4 1141BR Monnickendam [4]	7,50	50,22	47,40	40,41	50,73
132_A	Overlekergouw 1 A 1151CX Broek in Waterland [	1,50	16,46	13,63	6,64	16,96
132_B	Overlekergouw 1 A 1151CX Broek in Waterland [	4,50	17,41	14,58	7,59	17,91
132_C	Overlekergouw 1 A 1151CX Broek in Waterland [	7,50	17,55	14,72	7,73	18,05
133_A	Nieuwpoortslaan 46 1141BT Monnickendam [2]	1,50	49,42	46,59	39,60	49,92
133_B	Nieuwpoortslaan 46 1141BT Monnickendam [2]	4,50	50,24	47,41	40,42	50,74
133_C	Nieuwpoortslaan 46 1141BT Monnickendam [2]	7,50	51,08	48,25	41,26	51,58
134_A	Nieuwpoortslaan 48 1141BT Monnickendam [7]	1,50	49,11	46,28	39,29	49,61
134_B	Nieuwpoortslaan 48 1141BT Monnickendam [7]	4,50	50,01	47,18	40,19	50,51
134_C	Nieuwpoortslaan 48 1141BT Monnickendam [7]	7,50	50,86	48,04	41,05	51,37

Alle getoonde dB-waarden zijn A-gewogen

Rapport: Resultatentabel
Model: 180809 - Reconstructie 2031
LAeq totaalresultaten voor toetspunten
Groep: Bernhardlaan
Groepsreductie: Nee

Naam Toetspunt	Omschrijving	Hoogte	Dag	Avond	Nacht	Lden
135_A	Lagedijk 1 1145PL Katwoude [4]	1,50	7,75	4,93	-2,06	8,26
135_B	Lagedijk 1 1145PL Katwoude [4]	4,50	11,97	9,15	2,16	12,48
136_A	Lagedijk 1 1145PL Katwoude [5]	1,50	10,93	8,11	1,12	11,44
136_B	Lagedijk 1 1145PL Katwoude [5]	4,50	11,36	8,54	1,55	11,87
137_A	Lagedijk 1 1145PL Katwoude [6]	1,50	26,09	23,26	16,28	26,59
137_B	Lagedijk 1 1145PL Katwoude [6]	4,50	26,57	23,75	16,76	27,08
138_A	Lagedijk 2 1145PL Katwoude [1]	1,50	--	--	--	--
138_B	Lagedijk 2 1145PL Katwoude [1]	4,50	--	--	--	--
139_A	Lagedijk 2 1145PL Katwoude [2]	1,50	18,52	15,70	8,71	19,03
139_B	Lagedijk 2 1145PL Katwoude [2]	4,50	19,49	16,67	9,68	20,00
14_A	Speet 26 1141BW Monnickendam [1]	1,50	47,88	45,06	38,07	48,39
14_B	Speet 26 1141BW Monnickendam [1]	4,50	48,35	45,52	38,53	48,85
14_C	Speet 26 1141BW Monnickendam [1]	7,50	48,76	45,94	38,95	49,27
142_A	Kloosterdijk 4 1141PJ Monnickendam [3]	1,50	15,62	12,80	5,82	16,13
142_B	Kloosterdijk 4 1141PJ Monnickendam [3]	4,50	17,01	14,19	7,20	17,52
143_A	Kloosterdijk 4 1141PJ Monnickendam [4]	1,50	25,61	22,79	15,80	26,12
143_B	Kloosterdijk 4 1141PJ Monnickendam [4]	4,50	26,85	24,03	17,04	27,36
144_A	Hoogedijk 2 1145PM Katwoude [7]	1,50	24,34	21,52	14,53	24,85
144_B	Hoogedijk 2 1145PM Katwoude [7]	4,50	25,66	22,84	15,85	26,17
145_A	Kloosterdijk 4 A 1141PJ Monnickendam [1]	1,50	26,19	23,37	16,38	26,70
145_B	Kloosterdijk 4 A 1141PJ Monnickendam [1]	4,50	26,96	24,13	17,14	27,46
146_A	Kloosterdijk 4 A 1141PJ Monnickendam [3]	1,50	4,91	2,09	-4,90	5,42
146_B	Kloosterdijk 4 A 1141PJ Monnickendam [3]	4,50	6,48	3,66	-3,33	6,99
147_A	Kloosterdijk 4 A 1141PJ Monnickendam [4]	1,50	25,69	22,87	15,88	26,20
147_B	Kloosterdijk 4 A 1141PJ Monnickendam [4]	4,50	26,85	24,03	17,04	27,36
148_A	Buitendijk 2 Katwoude [2]	1,50	--	--	--	--
148_B	Buitendijk 2 Katwoude [2]	4,50	--	--	--	--
149_A	Buitendijk 2 Katwoude [3]	1,50	27,23	24,41	17,42	27,74
149_B	Buitendijk 2 Katwoude [3]	4,50	27,17	24,35	17,36	27,68
15_A	Speet 27 1141BW Monnickendam [2]	1,50	47,87	45,05	38,06	48,38
15_B	Speet 27 1141BW Monnickendam [2]	4,50	48,31	45,48	38,49	48,81
15_C	Speet 27 1141BW Monnickendam [2]	7,50	48,71	45,88	38,89	49,21
150_A	Buitendijk 4 Katwoude [2]	1,50	12,28	9,46	2,47	12,79
150_B	Buitendijk 4 Katwoude [2]	4,50	12,49	9,67	2,68	13,00
151_A	Buitendijk 4 Katwoude [3]	1,50	27,04	24,22	17,23	27,55
151_B	Buitendijk 4 Katwoude [3]	4,50	27,02	24,20	17,21	27,53
152_A	Buitendijk 6 Katwoude [2]	1,50	26,95	24,13	17,14	27,46
152_B	Buitendijk 6 Katwoude [2]	4,50	26,94	24,12	17,13	27,45
153_A	Buitendijk 6 Katwoude [3]	1,50	27,16	24,34	17,35	27,67
153_B	Buitendijk 6 Katwoude [3]	4,50	27,16	24,34	17,35	27,67
154_A	Buitendijk 8 Katwoude [2]	1,50	27,07	24,25	17,26	27,58
154_B	Buitendijk 8 Katwoude [2]	4,50	27,07	24,25	17,26	27,58
155_A	Buitendijk 8 Katwoude [3]	1,50	26,99	24,17	17,18	27,50
155_B	Buitendijk 8 Katwoude [3]	4,50	27,08	24,26	17,27	27,59
158_A	Buitendijk 10 Katwoude [3]	1,50	6,52	3,69	-3,30	7,02
158_B	Buitendijk 10 Katwoude [3]	4,50	10,76	7,93	0,94	11,26
159_A	Buitendijk 10 Katwoude [4]	1,50	26,04	23,22	16,23	26,55
159_B	Buitendijk 10 Katwoude [4]	4,50	26,67	23,85	16,86	27,18
16_A	Speet 28 1141BW Monnickendam [2]	1,50	47,92	45,10	38,11	48,43
16_B	Speet 28 1141BW Monnickendam [2]	4,50	48,26	45,43	38,44	48,76
16_C	Speet 28 1141BW Monnickendam [2]	7,50	48,66	45,83	38,84	49,16
160_A	Buitendijk 14 Katwoude [2]	1,50	23,81	20,99	14,00	24,32
160_B	Buitendijk 14 Katwoude [2]	4,50	24,60	21,78	14,79	25,11
161_A	Buitendijk 14 Katwoude [3]	1,50	23,39	20,57	13,58	23,90
161_B	Buitendijk 14 Katwoude [3]	4,50	26,12	23,30	16,31	26,63
162_A	Buitendijk 12 Katwoude [2]	1,50	20,05	17,22	10,23	20,55
162_B	Buitendijk 12 Katwoude [2]	4,50	20,03	17,21	10,22	20,54
163_A	Buitendijk 12 Katwoude [3]	1,50	12,10	9,27	2,28	12,60
163_B	Buitendijk 12 Katwoude [3]	4,50	15,43	12,59	5,60	15,92

Alle getoonde dB-waarden zijn A-gewogen

Rapport: Resultatentabel
Model: 180809 - Reconstructie 2031
LAeq totaalresultaten voor toetspunten
Groep: Bernhardlaan
Groepsreductie: Nee

Naam Toetspunt	Omschrijving	Hoogte	Dag	Avond	Nacht	Lden
164_A	Buitendijk 16 Katwoude [3]	1,50	20,14	17,32	10,33	20,65
164_B	Buitendijk 16 Katwoude [3]	4,50	20,40	17,58	10,59	20,91
165_A	Buitendijk 16 Katwoude [4]	1,50	23,65	20,82	13,83	24,15
165_B	Buitendijk 16 Katwoude [4]	4,50	25,90	23,08	16,09	26,41
166_A	Buitendijk 18 Katwoude [3]	1,50	--	--	--	--
166_B	Buitendijk 18 Katwoude [3]	4,50	--	--	--	--
167_A	Buitendijk 18 Katwoude [4]	1,50	8,01	5,19	-1,80	8,52
167_B	Buitendijk 18 Katwoude [4]	4,50	12,09	9,27	2,28	12,60
168_A	Buitendijk 20 Katwoude [3]	1,50	--	--	--	--
168_B	Buitendijk 20 Katwoude [3]	4,50	--	--	--	--
169_A	Buitendijk 20 Katwoude [4]	1,50	6,53	3,71	-3,28	7,04
169_B	Buitendijk 20 Katwoude [4]	4,50	10,50	7,68	0,69	11,01
17_A	Overleek 1 B 1141PD Monnickendam [6]	1,50	40,32	37,50	30,51	40,83
17_B	Overleek 1 B 1141PD Monnickendam [6]	4,50	41,32	38,50	31,51	41,83
17_C	Overleek 1 B 1141PD Monnickendam [6]	7,50	41,57	38,75	31,76	42,08
170_A	Buitendijk 22 Katwoude [4]	1,50	12,23	9,41	2,42	12,74
170_B	Buitendijk 22 Katwoude [4]	4,50	19,36	16,54	9,55	19,87
171_A	Buitendijk 22 Katwoude [5]	1,50	25,18	22,35	15,36	25,68
171_B	Buitendijk 22 Katwoude [5]	4,50	26,27	23,44	16,45	26,77
172_A	Buitendijk 24 Katwoude [2]	1,50	11,59	8,77	1,78	12,10
172_B	Buitendijk 24 Katwoude [2]	4,50	18,62	15,80	8,81	19,13
173_A	Buitendijk 24 Katwoude [3]	1,50	25,69	22,87	15,88	26,20
173_B	Buitendijk 24 Katwoude [3]	4,50	27,43	24,61	17,62	27,94
174_A	Buitendijk 1 Katwoude [2]	1,50	--	--	--	--
174_B	Buitendijk 1 Katwoude [2]	4,50	--	--	--	--
175_A	Buitendijk 1 Katwoude [3]	1,50	26,79	23,97	16,98	27,30
175_B	Buitendijk 1 Katwoude [3]	4,50	26,73	23,91	16,92	27,24
176_A	Buitendijk 3-7 Katwoude [4]	1,50	--	--	--	--
176_B	Buitendijk 3-7 Katwoude [4]	4,50	--	--	--	--
177_A	Buitendijk 3-7 Katwoude [5]	1,50	20,41	17,59	10,60	20,92
177_B	Buitendijk 3-7 Katwoude [5]	4,50	21,23	18,41	11,42	21,74
178_A	Buitendijk 3-7 Katwoude [6]	1,50	24,27	21,44	14,46	24,77
178_B	Buitendijk 3-7 Katwoude [6]	4,50	24,85	22,03	15,04	25,36
179_A	Buitendijk 9-13 Katwoude [1]	1,50	--	--	--	--
179_B	Buitendijk 9-13 Katwoude [1]	4,50	--	--	--	--
18_A	Fuik 18 1141CH Monnickendam [1]	1,50	--	--	--	--
18_B	Fuik 18 1141CH Monnickendam [1]	4,50	--	--	--	--
18_C	Fuik 18 1141CH Monnickendam [1]	7,50	--	--	--	--
180_A	Buitendijk 9-13 Katwoude [3]	1,50	18,49	15,67	8,68	19,00
180_B	Buitendijk 9-13 Katwoude [3]	4,50	20,45	17,63	10,64	20,96
181_A	Buitendijk 9-13 Katwoude [4]	1,50	14,10	11,28	4,29	14,61
181_B	Buitendijk 9-13 Katwoude [4]	4,50	17,74	14,92	7,93	18,25
182_A	Buitendijk 15-23 Katwoude [1]	1,50	--	--	--	--
182_B	Buitendijk 15-23 Katwoude [1]	4,50	--	--	--	--
183_A	Buitendijk 15-23 Katwoude [2]	1,50	20,43	17,61	10,62	20,94
183_B	Buitendijk 15-23 Katwoude [2]	4,50	21,21	18,39	11,40	21,72
184_A	Buitendijk 15-23 Katwoude [5]	1,50	14,70	11,87	4,88	15,20
184_B	Buitendijk 15-23 Katwoude [5]	4,50	16,21	13,38	6,39	16,71
185_A	Buitendijk 15-23 Katwoude [6]	1,50	11,62	8,80	1,81	12,13
185_B	Buitendijk 15-23 Katwoude [6]	4,50	15,67	12,85	5,86	16,18
186_A	Lagedijk 5 1145PL Katwoude [2]	1,50	12,52	9,70	2,71	13,03
186_B	Lagedijk 5 1145PL Katwoude [2]	4,50	16,52	13,69	6,70	17,02
187_A	Lagedijk 5 1145PL Katwoude [5]	1,50	--	--	--	--
187_B	Lagedijk 5 1145PL Katwoude [5]	4,50	--	--	--	--
188_A	Lagedijk 5 1145PL Katwoude [6]	1,50	--	--	--	--
188_B	Lagedijk 5 1145PL Katwoude [6]	4,50	--	--	--	--
19_A	Fuik 18 1141CH Monnickendam [3]	1,50	34,76	31,94	24,95	35,27
19_B	Fuik 18 1141CH Monnickendam [3]	4,50	34,77	31,95	24,96	35,28
19_C	Fuik 18 1141CH Monnickendam [3]	7,50	34,76	31,94	24,95	35,27

Alle getoonde dB-waarden zijn A-gewogen

Rapport: Resultatentabel
Model: 180809 - Reconstructie 2031
LAeq totaalresultaten voor toetspunten
Groep: Bernhardlaan
Groepsreductie: Nee

Naam Toetspunt	Omschrijving	Hoogte	Dag	Avond	Nacht	Lden
2_A	Verdeek 1 1151CT Broek in Waterland [8]	1,50	22,21	19,39	12,40	22,72
2_B	Verdeek 1 1151CT Broek in Waterland [8]	4,50	22,41	19,59	12,60	22,92
20_A	Fuik 20 1141CH Monnickendam [7]	1,50	--	--	--	--
20_B	Fuik 20 1141CH Monnickendam [7]	4,50	--	--	--	--
20_C	Fuik 20 1141CH Monnickendam [7]	7,50	--	--	--	--
21_A	Fuik 21 1141CH Monnickendam [3]	1,50	--	--	--	--
21_B	Fuik 21 1141CH Monnickendam [3]	4,50	--	--	--	--
21_C	Fuik 21 1141CH Monnickendam [3]	7,50	--	--	--	--
22_A	Dissel 53 1141ZN Monnickendam [5]	1,50	13,88	11,06	4,07	14,39
22_B	Dissel 53 1141ZN Monnickendam [5]	4,50	12,37	9,55	2,56	12,88
22_C	Dissel 53 1141ZN Monnickendam [5]	7,50	12,54	9,72	2,73	13,05
23_A	Dissel 54 1141ZN Monnickendam [3]	1,50	5,79	2,97	-4,02	6,30
23_B	Dissel 54 1141ZN Monnickendam [3]	4,50	7,14	4,32	-2,67	7,65
23_C	Dissel 54 1141ZN Monnickendam [3]	7,50	7,34	4,52	-2,47	7,85
24_A	Dissel 55 1141ZN Monnickendam [1]	1,50	--	--	--	--
24_B	Dissel 55 1141ZN Monnickendam [1]	4,50	--	--	--	--
24_C	Dissel 55 1141ZN Monnickendam [1]	7,50	--	--	--	--
25_A	Fuik 5 1141CG Monnickendam [1]	1,50	36,09	33,26	26,27	36,59
25_B	Fuik 5 1141CG Monnickendam [1]	4,50	36,22	33,39	26,41	36,72
25_C	Fuik 5 1141CG Monnickendam [1]	7,50	36,57	33,75	26,76	37,08
26_A	Fuik 7 1141CG Monnickendam [2]	1,50	36,23	33,41	26,42	36,74
26_B	Fuik 7 1141CG Monnickendam [2]	4,50	36,12	33,29	26,31	36,62
26_C	Fuik 7 1141CG Monnickendam [2]	7,50	36,40	33,58	26,59	36,91
27_A	Fuik 8 1141CG Monnickendam [1]	1,50	36,04	33,21	26,22	36,54
27_B	Fuik 8 1141CG Monnickendam [1]	4,50	36,02	33,19	26,20	36,52
27_C	Fuik 8 1141CG Monnickendam [1]	7,50	36,22	33,39	26,40	36,72
28_A	Fuik 9 1141CG Monnickendam [2]	1,50	35,60	32,78	25,79	36,11
28_B	Fuik 9 1141CG Monnickendam [2]	4,50	35,55	32,72	25,73	36,05
28_C	Fuik 9 1141CG Monnickendam [2]	7,50	35,55	32,72	25,73	36,05
29_A	Fuik 14 1141CG Monnickendam [3]	1,50	35,59	32,77	25,78	36,10
29_B	Fuik 14 1141CG Monnickendam [3]	4,50	35,56	32,73	25,74	36,06
29_C	Fuik 14 1141CG Monnickendam [3]	7,50	35,57	32,75	25,76	36,08
3_A	Verdeek 4 1151CT Broek in Waterland [6]	1,50	14,26	11,43	4,44	14,76
3_B	Verdeek 4 1151CT Broek in Waterland [6]	4,50	21,63	18,81	11,82	22,14
30_A	Monnickenmeer 7 1141PB Monnickendam [1]	1,50	18,27	15,45	8,46	18,78
30_B	Monnickenmeer 7 1141PB Monnickendam [1]	4,50	21,98	19,16	12,17	22,49
31_A	Elger 27 1141CD Monnickendam [2]	1,50	34,17	31,35	24,36	34,68
31_B	Elger 27 1141CD Monnickendam [2]	4,50	34,38	31,56	24,57	34,89
31_C	Elger 27 1141CD Monnickendam [2]	7,50	34,83	32,01	25,02	35,34
32_A	Tongnaald 53 1141CB Monnickendam [2]	1,50	43,51	40,68	33,70	44,01
32_B	Tongnaald 53 1141CB Monnickendam [2]	4,50	43,71	40,89	33,90	44,22
32_C	Tongnaald 53 1141CB Monnickendam [2]	7,50	43,78	40,96	33,97	44,29
33_A	Nieuwpoortslaan 13 1141BS Monnickendam [5]	1,50	52,92	50,09	43,10	53,42
33_B	Nieuwpoortslaan 13 1141BS Monnickendam [5]	4,50	53,94	51,12	44,13	54,45
33_C	Nieuwpoortslaan 13 1141BS Monnickendam [5]	7,50	54,99	52,17	45,18	55,50
34_A	Nieuwpoortslaan 22 1141BT Monnickendam [3]	1,50	52,03	49,21	42,22	52,54
34_B	Nieuwpoortslaan 22 1141BT Monnickendam [3]	4,50	53,01	50,18	43,19	53,51
34_C	Nieuwpoortslaan 22 1141BT Monnickendam [3]	7,50	53,97	51,15	44,16	54,48
35_A	Nieuwpoortslaan 28 1141BT Monnickendam [1]	1,50	51,53	48,71	41,72	52,04
35_B	Nieuwpoortslaan 28 1141BT Monnickendam [1]	4,50	52,34	49,52	42,53	52,85
35_C	Nieuwpoortslaan 28 1141BT Monnickendam [1]	7,50	53,20	50,38	43,39	53,71
36_A	Nieuwpoortslaan 32 1141BT Monnickendam [2]	1,50	51,24	48,42	41,43	51,75
36_B	Nieuwpoortslaan 32 1141BT Monnickendam [2]	4,50	52,03	49,21	42,22	52,54
36_C	Nieuwpoortslaan 32 1141BT Monnickendam [2]	7,50	52,87	50,05	43,06	53,38
37_A	Nieuwpoortslaan 49 1141BT Monnickendam [3]	1,50	50,61	47,78	40,79	51,11
37_B	Nieuwpoortslaan 49 1141BT Monnickendam [3]	4,50	51,75	48,92	41,93	52,25
37_C	Nieuwpoortslaan 49 1141BT Monnickendam [3]	7,50	52,62	49,79	42,80	53,12
38_A	Elger 26 1141CD Monnickendam [2]	1,50	20,01	17,19	10,20	20,52
38_B	Elger 26 1141CD Monnickendam [2]	4,50	21,33	18,51	11,52	21,84

Alle getoonde dB-waarden zijn A-gewogen

Rapport: Resultatentabel
Model: 180809 - Reconstructie 2031
LAeq totaalresultaten voor toetspunten
Groep: Bernhardlaan
Groepsreductie: Nee

Naam Toetspunt	Omschrijving	Hoogte	Dag	Avond	Nacht	Lden
38_C	Elger 26 1141CD Monnickendam [2]	7,50	25,53	22,71	15,72	26,04
39_A	Marijkestraat 1 1141EX Monnickendam [2]	1,50	35,60	32,78	25,79	36,11
39_B	Marijkestraat 1 1141EX Monnickendam [2]	4,50	38,11	35,29	28,31	38,62
39_C	Marijkestraat 1 1141EX Monnickendam [2]	7,50	42,56	39,74	32,75	43,07
4_A	Bernhardlaan 3 1141CL Monnickendam [6]	1,50	66,18	63,36	56,37	66,69
4_B	Bernhardlaan 3 1141CL Monnickendam [6]	4,50	66,38	63,56	56,57	66,89
4_C	Bernhardlaan 3 1141CL Monnickendam [6]	7,50	66,11	63,29	56,30	66,62
40_A	Bernhardlaan 1 1141CL Monnickendam [4]	1,50	66,04	63,22	56,23	66,55
40_B	Bernhardlaan 1 1141CL Monnickendam [4]	4,50	66,28	63,46	56,47	66,79
41_A	De Zarken 9 1141BK Monnickendam [11]	1,50	51,94	49,12	42,13	52,45
41_B	De Zarken 9 1141BK Monnickendam [11]	4,50	52,48	49,66	42,67	52,99
41_C	De Zarken 9 1141BK Monnickendam [11]	7,50	53,45	50,63	43,64	53,96
42_A	Vesting 1 1141TS Monnickendam [3]	1,50	48,60	45,78	38,79	49,11
42_B	Vesting 1 1141TS Monnickendam [3]	4,50	49,04	46,22	39,23	49,55
43_A	Vesting 2 1141TS Monnickendam [2]	1,50	48,35	45,52	38,53	48,85
43_B	Vesting 2 1141TS Monnickendam [2]	4,50	48,71	45,89	38,90	49,22
44_A	Vesting 3 1141TS Monnickendam [2]	1,50	47,86	45,04	38,05	48,37
44_B	Vesting 3 1141TS Monnickendam [2]	4,50	48,16	45,34	38,35	48,67
45_A	Rozendaalstraat 6 1141BP Monnickendam [2]	1,50	47,89	45,07	38,08	48,40
45_B	Rozendaalstraat 6 1141BP Monnickendam [2]	4,50	49,11	46,29	39,30	49,62
45_C	Rozendaalstraat 6 1141BP Monnickendam [2]	7,50	50,07	47,25	40,26	50,58
46_A	Rozendaalstraat 6 1141BP Monnickendam [3]	1,50	47,70	44,88	37,89	48,21
46_B	Rozendaalstraat 6 1141BP Monnickendam [3]	4,50	48,92	46,10	39,12	49,43
46_C	Rozendaalstraat 6 1141BP Monnickendam [3]	7,50	49,90	47,08	40,09	50,41
47_A	Rozendaalstraat 7 1141BP Monnickendam [4]	1,50	47,79	44,97	37,98	48,30
47_B	Rozendaalstraat 7 1141BP Monnickendam [4]	4,50	49,19	46,37	39,38	49,70
48_A	Vesting 4 1141TS Monnickendam [2]	1,50	47,62	44,80	37,81	48,13
48_B	Vesting 4 1141TS Monnickendam [2]	4,50	47,85	45,03	38,04	48,36
49_A	Vesting 5 1141TS Monnickendam [1]	1,50	47,15	44,33	37,34	47,66
49_B	Vesting 5 1141TS Monnickendam [1]	4,50	47,36	44,54	37,55	47,87
5_A	Tongnaald 52 1141CB Monnickendam [3]	1,50	43,27	40,44	33,45	43,77
5_B	Tongnaald 52 1141CB Monnickendam [3]	4,50	43,50	40,68	33,69	44,01
5_C	Tongnaald 52 1141CB Monnickendam [3]	7,50	43,55	40,73	33,74	44,06
50_A	Fuik 17 1141CH Monnickendam [7]	1,50	35,02	32,20	25,21	35,53
50_B	Fuik 17 1141CH Monnickendam [7]	4,50	35,09	32,27	25,28	35,60
50_C	Fuik 17 1141CH Monnickendam [7]	7,50	35,16	32,34	25,35	35,67
51_A	Fuik 22 1141CH Monnickendam [3]	1,50	--	--	--	--
51_B	Fuik 22 1141CH Monnickendam [3]	4,50	--	--	--	--
51_C	Fuik 22 1141CH Monnickendam [3]	7,50	--	--	--	--
52_A	Fuik 23 1141CH Monnickendam [3]	1,50	3,29	0,47	-6,52	3,80
52_B	Fuik 23 1141CH Monnickendam [3]	4,50	4,63	1,81	-5,18	5,14
52_C	Fuik 23 1141CH Monnickendam [3]	7,50	-21,70	-24,52	-31,51	-21,19
53_A	Fuik 25 1141CH Monnickendam [5]	1,50	11,59	8,77	1,78	12,10
53_B	Fuik 25 1141CH Monnickendam [5]	4,50	18,57	15,75	8,76	19,08
53_C	Fuik 25 1141CH Monnickendam [5]	7,50	--	--	--	--
54_A	Fuik 26 1141CH Monnickendam [6]	1,50	10,70	7,88	0,89	11,21
54_B	Fuik 26 1141CH Monnickendam [6]	4,50	17,90	15,08	8,09	18,41
54_C	Fuik 26 1141CH Monnickendam [6]	7,50	--	--	--	--
55_A	Fuik 6 1141CG Monnickendam [4]	1,50	36,22	33,39	26,40	36,72
55_B	Fuik 6 1141CG Monnickendam [4]	4,50	36,18	33,36	26,37	36,69
55_C	Fuik 6 1141CG Monnickendam [4]	7,50	36,51	33,69	26,70	37,02
56_A	Fuik 15 1141CH Monnickendam [3]	1,50	35,48	32,66	25,67	35,99
56_B	Fuik 15 1141CH Monnickendam [3]	4,50	35,43	32,60	25,61	35,93
56_C	Fuik 15 1141CH Monnickendam [3]	7,50	35,46	32,64	25,65	35,97
57_A	Fuik 16 1141CH Monnickendam [3]	1,50	37,02	34,20	27,21	37,53
57_B	Fuik 16 1141CH Monnickendam [3]	4,50	36,99	34,17	27,18	37,50
57_C	Fuik 16 1141CH Monnickendam [3]	7,50	37,01	34,19	27,20	37,52
58_A	Bernhardlaan 10 1141CL Monnickendam [3]	1,50	66,65	63,83	56,84	67,16
58_B	Bernhardlaan 10 1141CL Monnickendam [3]	4,50	66,63	63,81	56,82	67,14

Alle getoonde dB-waarden zijn A-gewogen

Rapport: Resultatentabel
Model: 180809 - Reconstructie 2031
LAeq totaalresultaten voor toetspunten
Groep: Bernhardlaan
Groepsreductie: Nee

Naam Toetspunt	Omschrijving	Hoogte	Dag	Avond	Nacht	Lden
58_C	Bernhardlaan 10 1141CL Monnickendam [3]	7,50	66,22	63,40	56,41	66,73
59_A	Bernhardlaan 11 1141CL Monnickendam [3]	1,50	66,61	63,79	56,80	67,12
59_B	Bernhardlaan 11 1141CL Monnickendam [3]	4,50	66,56	63,74	56,75	67,07
59_C	Bernhardlaan 11 1141CL Monnickendam [3]	7,50	66,14	63,32	56,33	66,65
6_A	Tongnaald 54 1141CB Monnickendam [1]	1,50	43,74	40,92	33,93	44,25
6_B	Tongnaald 54 1141CB Monnickendam [1]	4,50	43,92	41,10	34,11	44,43
6_C	Tongnaald 54 1141CB Monnickendam [1]	7,50	44,01	41,19	34,20	44,52
60_A	Bernhardlaan 11 1141CL Monnickendam [4]	1,50	66,55	63,73	56,74	67,06
60_B	Bernhardlaan 11 1141CL Monnickendam [4]	4,50	66,49	63,67	56,68	67,00
60_C	Bernhardlaan 11 1141CL Monnickendam [4]	7,50	66,06	63,24	56,25	66,57
61_A	Bernhardlaan 13 1141CM Monnickendam [1]	1,50	66,08	63,26	56,27	66,59
61_B	Bernhardlaan 13 1141CM Monnickendam [1]	4,50	66,00	63,18	56,19	66,51
61_C	Bernhardlaan 13 1141CM Monnickendam [1]	7,50	65,55	62,73	55,74	66,06
62_A	Bernhardlaan 14 1141CM Monnickendam [1]	1,50	65,61	62,79	55,80	66,12
62_B	Bernhardlaan 14 1141CM Monnickendam [1]	4,50	65,56	62,74	55,75	66,07
62_C	Bernhardlaan 14 1141CM Monnickendam [1]	7,50	65,10	62,28	55,29	65,61
63_A	Bernhardlaan 14 1141CM Monnickendam [2]	1,50	65,14	62,32	55,33	65,65
63_B	Bernhardlaan 14 1141CM Monnickendam [2]	4,50	65,11	62,29	55,30	65,62
63_C	Bernhardlaan 14 1141CM Monnickendam [2]	7,50	64,68	61,86	54,87	65,19
64_A	Tongnaald 29 1141CA Monnickendam [2]	1,50	39,97	37,14	30,15	40,47
64_B	Tongnaald 29 1141CA Monnickendam [2]	4,50	40,27	37,45	30,46	40,78
64_C	Tongnaald 29 1141CA Monnickendam [2]	7,50	40,38	37,56	30,57	40,89
65_A	Tongnaald 30 1141CA Monnickendam [3]	1,50	40,54	37,72	30,73	41,05
65_B	Tongnaald 30 1141CA Monnickendam [3]	4,50	40,97	38,15	31,16	41,48
65_C	Tongnaald 30 1141CA Monnickendam [3]	7,50	41,02	38,19	31,20	41,52
66_A	Tongnaald 32 1141CA Monnickendam [2]	1,50	40,81	37,99	31,00	41,32
66_B	Tongnaald 32 1141CA Monnickendam [2]	4,50	41,26	38,43	31,44	41,76
66_C	Tongnaald 32 1141CA Monnickendam [2]	7,50	41,30	38,48	31,49	41,81
67_A	Tongnaald 33 1141CA Monnickendam [2]	1,50	40,95	38,12	31,13	41,45
67_B	Tongnaald 33 1141CA Monnickendam [2]	4,50	41,40	38,57	31,58	41,90
67_C	Tongnaald 33 1141CA Monnickendam [2]	7,50	41,45	38,63	31,64	41,96
68_A	Tongnaald 35 1141CA Monnickendam [1]	1,50	41,50	38,68	31,69	42,01
68_B	Tongnaald 35 1141CA Monnickendam [1]	4,50	41,76	38,94	31,95	42,27
68_C	Tongnaald 35 1141CA Monnickendam [1]	7,50	41,80	38,97	31,99	42,30
69_A	Speet 30 1141BX Monnickendam [2]	1,50	45,14	42,31	35,32	45,64
69_B	Speet 30 1141BX Monnickendam [2]	4,50	45,39	42,56	35,57	45,89
69_C	Speet 30 1141BX Monnickendam [2]	7,50	45,76	42,93	35,94	46,26
7_A	Tongnaald 55 1141CB Monnickendam [2]	1,50	43,98	41,16	34,17	44,49
7_B	Tongnaald 55 1141CB Monnickendam [2]	4,50	44,14	41,31	34,32	44,64
7_C	Tongnaald 55 1141CB Monnickendam [2]	7,50	44,25	41,42	34,43	44,75
70_A	Kloosterstraat 2 1141BR Monnickendam [1]	1,50	47,32	44,50	37,51	47,83
70_B	Kloosterstraat 2 1141BR Monnickendam [1]	4,50	48,61	45,79	38,80	49,12
70_C	Kloosterstraat 2 1141BR Monnickendam [1]	7,50	49,66	46,84	39,85	50,17
71_A	Kloosterstraat 3 1141BR Monnickendam [2]	1,50	47,13	44,31	37,32	47,64
71_B	Kloosterstraat 3 1141BR Monnickendam [2]	4,50	48,46	45,64	38,65	48,97
71_C	Kloosterstraat 3 1141BR Monnickendam [2]	7,50	49,61	46,79	39,80	50,12
72_A	Kloosterstraat 6 1141BR Monnickendam [1]	1,50	47,94	45,12	38,13	48,45
72_B	Kloosterstraat 6 1141BR Monnickendam [1]	4,50	49,14	46,32	39,33	49,65
72_C	Kloosterstraat 6 1141BR Monnickendam [1]	7,50	50,17	47,35	40,36	50,68
73_A	Kloosterstraat 7 1141BR Monnickendam [2]	1,50	48,18	45,36	38,37	48,69
73_B	Kloosterstraat 7 1141BR Monnickendam [2]	4,50	49,41	46,59	39,60	49,92
73_C	Kloosterstraat 7 1141BR Monnickendam [2]	7,50	50,36	47,54	40,55	50,87
74_A	De Zarken 4 1141BL Monnickendam [3]	1,50	41,35	38,53	31,54	41,86
74_B	De Zarken 4 1141BL Monnickendam [3]	4,50	41,05	38,23	31,24	41,56
74_C	De Zarken 4 1141BL Monnickendam [3]	7,50	41,33	38,51	31,52	41,84
74_D	De Zarken 4 1141BL Monnickendam [3]	10,50	41,93	39,11	32,12	42,44
74_E	De Zarken 4 1141BL Monnickendam [3]	13,50	42,52	39,70	32,71	43,03
75_A	Fuik 3 1141CG Monnickendam [5]	1,50	18,52	15,70	8,71	19,03
75_B	Fuik 3 1141CG Monnickendam [5]	4,50	21,39	18,57	11,58	21,90

Alle getoonde dB-waarden zijn A-gewogen

Rapport: Resultatentabel
Model: 180809 - Reconstructie 2031
LAeq totaalresultaten voor toetspunten
Groep: Bernhardlaan
Groepsreductie: Nee

Naam Toetspunt	Omschrijving	Hoogte	Dag	Avond	Nacht	Lden
75_C	Fuik 3 1141CG Monnickendam [5]	7,50	29,30	26,48	19,49	29,81
76_A	Fuik 4 1141CG Monnickendam [7]	1,50	24,25	21,40	14,42	24,74
76_B	Fuik 4 1141CG Monnickendam [7]	4,50	26,20	23,36	16,37	26,69
76_C	Fuik 4 1141CG Monnickendam [7]	7,50	31,86	29,03	22,04	32,36
77_A	Fuik 1 1141CG Monnickendam [1]	1,50	19,95	17,13	10,14	20,46
77_B	Fuik 1 1141CG Monnickendam [1]	4,50	22,99	20,17	13,18	23,50
77_C	Fuik 1 1141CG Monnickendam [1]	7,50	32,12	29,29	22,31	32,62
78_A	Fuik 2 1141CG Monnickendam [8]	1,50	20,03	17,20	10,21	20,53
78_B	Fuik 2 1141CG Monnickendam [8]	4,50	23,28	20,45	13,46	23,78
78_C	Fuik 2 1141CG Monnickendam [8]	7,50	32,27	29,45	22,46	32,78
79_A	Nieuwpoortslaan 5 1141BS Monnickendam [2]	1,50	61,21	58,39	51,40	61,72
79_B	Nieuwpoortslaan 5 1141BS Monnickendam [2]	4,50	62,07	59,25	52,26	62,58
8_A	Tongnaald 56 1141CB Monnickendam [2]	1,50	44,20	41,38	34,39	44,71
8_B	Tongnaald 56 1141CB Monnickendam [2]	4,50	44,34	41,52	34,53	44,85
8_C	Tongnaald 56 1141CB Monnickendam [2]	7,50	44,49	41,66	34,67	44,99
80_A	Nieuwpoortslaan 6 1141BS Monnickendam [3]	1,50	58,11	55,29	48,30	58,62
80_B	Nieuwpoortslaan 6 1141BS Monnickendam [3]	4,50	59,50	56,68	49,69	60,01
80_C	Nieuwpoortslaan 6 1141BS Monnickendam [3]	7,50	59,73	56,91	49,92	60,24
81_A	Nieuwpoortslaan 7 1141BS Monnickendam [6]	1,50	56,32	53,50	46,51	56,83
81_B	Nieuwpoortslaan 7 1141BS Monnickendam [6]	4,50	57,89	55,07	48,08	58,40
81_C	Nieuwpoortslaan 7 1141BS Monnickendam [6]	7,50	58,35	55,53	48,54	58,86
82_A	Nieuwpoortslaan 8 1141BS Monnickendam [4]	1,50	55,67	52,85	45,86	56,18
82_B	Nieuwpoortslaan 8 1141BS Monnickendam [4]	4,50	57,22	54,40	47,41	57,73
82_C	Nieuwpoortslaan 8 1141BS Monnickendam [4]	7,50	57,85	55,03	48,04	58,36
83_A	Nieuwpoortslaan 10 1141BS Monnickendam [1]	1,50	54,01	51,19	44,20	54,52
83_B	Nieuwpoortslaan 10 1141BS Monnickendam [1]	4,50	55,16	52,34	45,35	55,67
83_C	Nieuwpoortslaan 10 1141BS Monnickendam [1]	7,50	56,29	53,47	46,48	56,80
84_A	Nieuwpoortslaan 20 1141BT Monnickendam [1]	1,50	52,20	49,38	42,39	52,71
84_B	Nieuwpoortslaan 20 1141BT Monnickendam [1]	4,50	53,18	50,35	43,36	53,68
84_C	Nieuwpoortslaan 20 1141BT Monnickendam [1]	7,50	54,08	51,26	44,27	54,59
85_A	Nieuwpoortslaan 34 1141BT Monnickendam [3]	1,50	51,13	48,30	41,31	51,63
85_B	Nieuwpoortslaan 34 1141BT Monnickendam [3]	4,50	51,89	49,07	42,08	52,40
85_C	Nieuwpoortslaan 34 1141BT Monnickendam [3]	7,50	52,71	49,89	42,90	53,22
86_A	Fuik 19 1141CH Monnickendam [1]	1,50	--	--	--	--
86_B	Fuik 19 1141CH Monnickendam [1]	4,50	--	--	--	--
86_C	Fuik 19 1141CH Monnickendam [1]	7,50	--	--	--	--
87_A	Fuik 19 1141CH Monnickendam [2]	1,50	--	--	--	--
87_B	Fuik 19 1141CH Monnickendam [2]	4,50	--	--	--	--
87_C	Fuik 19 1141CH Monnickendam [2]	7,50	--	--	--	--
88_A	Dissel 50 1141ZN Monnickendam [3]	1,50	-4,49	-7,31	-14,30	-3,98
88_B	Dissel 50 1141ZN Monnickendam [3]	4,50	-2,86	-5,68	-12,67	-2,35
88_C	Dissel 50 1141ZN Monnickendam [3]	7,50	-2,42	-5,24	-12,23	-1,91
89_A	Dissel 51 1141ZN Monnickendam [3]	1,50	12,11	9,29	2,30	12,62
89_B	Dissel 51 1141ZN Monnickendam [3]	4,50	13,40	10,57	3,58	13,90
89_C	Dissel 51 1141ZN Monnickendam [3]	7,50	13,57	10,75	3,76	14,08
9_A	Tongnaald 57 1141CB Monnickendam [1]	1,50	44,41	41,58	34,60	44,91
9_B	Tongnaald 57 1141CB Monnickendam [1]	4,50	44,55	41,73	34,74	45,06
9_C	Tongnaald 57 1141CB Monnickendam [1]	7,50	44,72	41,90	34,91	45,23
90_A	Dissel 52 1141ZN Monnickendam [3]	1,50	11,74	8,92	1,93	12,25
90_B	Dissel 52 1141ZN Monnickendam [3]	4,50	12,91	10,09	3,10	13,42
90_C	Dissel 52 1141ZN Monnickendam [3]	7,50	13,07	10,25	3,26	13,58
91_A	Bernhardlaan 2 1141CL Monnickendam [6]	1,50	66,13	63,31	56,32	66,64
91_B	Bernhardlaan 2 1141CL Monnickendam [6]	4,50	66,34	63,52	56,53	66,85
91_C	Bernhardlaan 2 1141CL Monnickendam [6]	7,50	66,11	63,29	56,30	66,62
92_A	Bernhardlaan 4 1141CL Monnickendam [1]	1,50	66,21	63,39	56,40	66,72
92_B	Bernhardlaan 4 1141CL Monnickendam [1]	4,50	66,39	63,57	56,58	66,90
92_C	Bernhardlaan 4 1141CL Monnickendam [1]	7,50	66,13	63,31	56,32	66,64
93_A	Bernhardlaan 5 1141CL Monnickendam [2]	1,50	66,21	63,39	56,40	66,72
93_B	Bernhardlaan 5 1141CL Monnickendam [2]	4,50	66,39	63,57	56,58	66,90

Alle getoonde dB-waarden zijn A-gewogen

Rapport: Resultatentabel
Model: 180809 - Reconstructie 2031
LAeq totaalresultaten voor toetspunten
Groep: Bernhardlaan
Groepsreductie: Nee

Naam Toetspunt	Omschrijving	Hoogte	Dag	Avond	Nacht	Lden
93_C	Bernhardlaan 5 1141CL Monnickendam [2]	7,50	66,12	63,30	56,31	66,63
94_A	Bernhardlaan 6 1141CL Monnickendam [2]	1,50	66,26	63,44	56,45	66,77
94_B	Bernhardlaan 6 1141CL Monnickendam [2]	4,50	66,42	63,60	56,61	66,93
94_C	Bernhardlaan 6 1141CL Monnickendam [2]	7,50	66,14	63,32	56,33	66,65
95_A	Bernhardlaan 7 1141CL Monnickendam [1]	1,50	66,26	63,44	56,45	66,77
95_B	Bernhardlaan 7 1141CL Monnickendam [1]	4,50	66,42	63,60	56,61	66,93
95_C	Bernhardlaan 7 1141CL Monnickendam [1]	7,50	66,13	63,31	56,32	66,64
96_A	Bernhardlaan 8 1141CL Monnickendam [1]	1,50	66,27	63,45	56,46	66,78
96_B	Bernhardlaan 8 1141CL Monnickendam [1]	4,50	66,41	63,59	56,60	66,92
96_C	Bernhardlaan 8 1141CL Monnickendam [1]	7,50	66,11	63,29	56,30	66,62
97_A	Bernhardlaan 12 1141CM Monnickendam [2]	1,50	66,42	63,60	56,61	66,93
97_B	Bernhardlaan 12 1141CM Monnickendam [2]	4,50	66,34	63,52	56,53	66,85
97_C	Bernhardlaan 12 1141CM Monnickendam [2]	7,50	65,90	63,08	56,09	66,41
98_A	Bernhardlaan 16 1141CM Monnickendam [6]	1,50	60,28	57,46	50,47	60,79
98_B	Bernhardlaan 16 1141CM Monnickendam [6]	4,50	60,82	58,00	51,02	61,33
98_C	Bernhardlaan 16 1141CM Monnickendam [6]	7,50	60,79	57,97	50,99	61,30
99_A	Bernhardlaan 17 1141CM Monnickendam [2]	1,50	58,49	55,67	48,68	59,00
99_B	Bernhardlaan 17 1141CM Monnickendam [2]	4,50	59,37	56,55	49,56	59,88
99_C	Bernhardlaan 17 1141CM Monnickendam [2]	7,50	59,46	56,64	49,65	59,97

Alle getoonde dB-waarden zijn A-gewogen

Rapport: Resultatentabel
Model: 180809 - Reconstructie 2031
LAeq totaalresultaten voor toetspunten
Groep: Hoogedijk
Groepsreductie: Nee

Naam Toetspunt	Omschrijving	Hoogte	Dag	Avond	Nacht	Lden
1_A	Overlekergouw 1 1151CX Broek in Waterland [6]	1,50	--	--	--	--
1_B	Overlekergouw 1 1151CX Broek in Waterland [6]	4,50	--	--	--	--
1_C	Overlekergouw 1 1151CX Broek in Waterland [6]	7,50	--	--	--	--
1_D	Overlekergouw 1 1151CX Broek in Waterland [6]	10,50	--	--	--	--
10_A	Nieuwpoortslaan 9 1141BS Monnickendam [4]	1,50	11,09	7,64	-2,07	10,63
10_B	Nieuwpoortslaan 9 1141BS Monnickendam [4]	4,50	15,86	12,40	2,69	15,39
10_C	Nieuwpoortslaan 9 1141BS Monnickendam [4]	7,50	17,59	14,14	4,43	17,13
100_A	Tongnaald 31 1141CA Monnickendam [2]	1,50	12,88	9,43	-0,28	12,42
100_B	Tongnaald 31 1141CA Monnickendam [2]	4,50	13,16	9,71	0,00	12,70
100_C	Tongnaald 31 1141CA Monnickendam [2]	7,50	13,16	9,71	0,00	12,70
101_A	Tongnaald 50 1141CB Monnickendam [2]	1,50	13,35	9,90	0,19	12,89
101_B	Tongnaald 50 1141CB Monnickendam [2]	4,50	13,48	10,03	0,32	13,02
101_C	Tongnaald 50 1141CB Monnickendam [2]	7,50	13,45	10,00	0,29	12,99
102_A	Nieuwpoortslaan 11 1141BS Monnickendam [3]	1,50	12,19	8,74	-0,97	11,73
102_B	Nieuwpoortslaan 11 1141BS Monnickendam [3]	4,50	16,13	12,68	2,97	15,67
102_C	Nieuwpoortslaan 11 1141BS Monnickendam [3]	7,50	16,89	13,44	3,73	16,43
103_A	Nieuwpoortslaan 14 1141BT Monnickendam [6]	1,50	7,99	4,53	-5,18	7,52
103_B	Nieuwpoortslaan 14 1141BT Monnickendam [6]	4,50	8,73	5,28	-4,43	8,27
104_A	Nieuwpoortslaan 14 1141BT Monnickendam [7]	1,50	14,23	10,78	1,07	13,77
104_B	Nieuwpoortslaan 14 1141BT Monnickendam [7]	4,50	14,35	10,90	1,19	13,89
105_A	Nieuwpoortslaan 14 1141BT Monnickendam [8]	1,50	16,37	12,92	3,21	15,91
105_B	Nieuwpoortslaan 14 1141BT Monnickendam [8]	4,50	17,30	13,85	4,14	16,84
106_A	Nieuwpoortslaan 26 1141BT Monnickendam [3]	1,50	14,46	11,01	1,30	14,00
106_B	Nieuwpoortslaan 26 1141BT Monnickendam [3]	4,50	15,07	11,62	1,91	14,61
106_C	Nieuwpoortslaan 26 1141BT Monnickendam [3]	7,50	15,84	12,39	2,68	15,38
107_A	Speet 29 1141BW Monnickendam [3]	1,50	11,68	8,23	-1,48	11,22
107_B	Speet 29 1141BW Monnickendam [3]	4,50	11,78	8,32	-1,39	11,31
107_C	Speet 29 1141BW Monnickendam [3]	7,50	12,37	8,92	-0,79	11,91
108_A	Bernhardlaan 15 1141CM Monnickendam [1]	1,50	4,64	1,18	-8,53	4,17
108_B	Bernhardlaan 15 1141CM Monnickendam [1]	4,50	9,42	5,97	-3,74	8,96
108_C	Bernhardlaan 15 1141CM Monnickendam [1]	7,50	15,48	12,03	2,32	15,02
109_A	Kloosterstraat 8 1141BR Monnickendam [5]	1,50	11,20	7,75	-1,96	10,74
109_B	Kloosterstraat 8 1141BR Monnickendam [5]	4,50	15,78	12,33	2,62	15,32
109_C	Kloosterstraat 8 1141BR Monnickendam [5]	7,50	16,57	13,12	3,41	16,11
11_A	Nieuwpoortslaan 24 1141BT Monnickendam [1]	1,50	14,40	10,94	1,23	13,93
11_B	Nieuwpoortslaan 24 1141BT Monnickendam [1]	4,50	15,04	11,59	1,88	14,58
11_C	Nieuwpoortslaan 24 1141BT Monnickendam [1]	7,50	15,66	12,20	2,49	15,19
110_A	Kloosterstraat 1 1141BR Monnickendam [1]	1,50	10,75	7,30	-2,41	10,29
110_B	Kloosterstraat 1 1141BR Monnickendam [1]	4,50	14,37	10,92	1,21	13,91
110_C	Kloosterstraat 1 1141BR Monnickendam [1]	7,50	15,23	11,78	2,07	14,77
111_A	Overleek 1 A 1141PD Monnickendam [2]	1,50	17,55	14,10	4,39	17,09
111_B	Overleek 1 A 1141PD Monnickendam [2]	4,50	18,28	14,83	5,12	17,82
111_C	Overleek 1 A 1141PD Monnickendam [2]	7,50	18,32	14,87	5,16	17,86
112_A	Fuik 24 1141CH Monnickendam [1]	1,50	--	--	--	--
112_B	Fuik 24 1141CH Monnickendam [1]	4,50	--	--	--	--
112_C	Fuik 24 1141CH Monnickendam [1]	7,50	--	--	--	--
113_A	Fuik 10 1141CG Monnickendam [1]	1,50	2,19	-1,26	-10,97	1,73
113_B	Fuik 10 1141CG Monnickendam [1]	4,50	2,52	-0,94	-10,65	2,05
113_C	Fuik 10 1141CG Monnickendam [1]	7,50	4,59	1,13	-8,58	4,12
114_A	Fuik 11 1141CG Monnickendam [6]	1,50	11,82	8,37	-1,34	11,36
114_B	Fuik 11 1141CG Monnickendam [6]	4,50	11,04	7,59	-2,12	10,58
114_C	Fuik 11 1141CG Monnickendam [6]	7,50	11,02	7,57	-2,14	10,56
115_A	Fuik 13 1141CG Monnickendam [2]	1,50	10,97	7,52	-2,19	10,51
115_B	Fuik 13 1141CG Monnickendam [2]	4,50	10,95	7,50	-2,21	10,49
115_C	Fuik 13 1141CG Monnickendam [2]	7,50	10,94	7,48	-2,23	10,47
116_A	Bernhardlaan 9 1141CL Monnickendam [2]	1,50	6,56	3,11	-6,60	6,10
116_B	Bernhardlaan 9 1141CL Monnickendam [2]	4,50	14,45	11,00	1,29	13,99
116_C	Bernhardlaan 9 1141CL Monnickendam [2]	7,50	15,20	11,74	2,04	14,74
117_A	Bernhardlaan 18 1141CM Monnickendam [7]	1,50	4,80	1,35	-8,36	4,34

Alle getoonde dB-waarden zijn A-gewogen

Rapport: Resultatentabel
Model: 180809 - Reconstructie 2031
LAeq totaalresultaten voor toetspunten
Groep: Hoogedijk
Groepsreductie: Nee

Naam Toetspunt	Omschrijving	Hoogte	Dag	Avond	Nacht	Lden
117_B	Bernhardlaan 18 1141CM Monnickendam [7]	4,50	8,75	5,29	-4,41	8,29
117_C	Bernhardlaan 18 1141CM Monnickendam [7]	7,50	14,64	11,19	1,48	14,18
118_A	Bernhardlaan 19 1141CM Monnickendam [2]	1,50	5,00	1,54	-8,17	4,53
118_B	Bernhardlaan 19 1141CM Monnickendam [2]	4,50	9,60	6,15	-3,56	9,14
118_C	Bernhardlaan 19 1141CM Monnickendam [2]	7,50	14,84	11,39	1,68	14,38
119_A	Bernhardlaan 20 1141CM Monnickendam [2]	1,50	4,89	1,44	-8,27	4,43
119_B	Bernhardlaan 20 1141CM Monnickendam [2]	4,50	7,62	4,17	-5,54	7,16
119_C	Bernhardlaan 20 1141CM Monnickendam [2]	7,50	13,86	10,41	0,70	13,40
12_A	Speet 24 1141BW Monnickendam [1]	1,50	11,62	8,17	-1,54	11,16
12_B	Speet 24 1141BW Monnickendam [1]	4,50	11,66	8,21	-1,50	11,20
12_C	Speet 24 1141BW Monnickendam [1]	7,50	11,64	8,18	-1,53	11,17
120_A	Bernhardlaan 21 1141CM Monnickendam [1]	1,50	5,77	2,31	-7,40	5,30
120_B	Bernhardlaan 21 1141CM Monnickendam [1]	4,50	11,53	8,08	-1,63	11,07
120_C	Bernhardlaan 21 1141CM Monnickendam [1]	7,50	14,47	11,02	1,31	14,01
121_A	Tongnaald 34 1141CA Monnickendam [1]	1,50	13,12	9,67	-0,04	12,66
121_B	Tongnaald 34 1141CA Monnickendam [1]	4,50	13,31	9,86	0,15	12,85
121_C	Tongnaald 34 1141CA Monnickendam [1]	7,50	13,30	9,85	0,14	12,84
122_A	Nieuwpoortslaan 12 1141BS Monnickendam [5]	1,50	13,56	10,11	0,40	13,10
122_B	Nieuwpoortslaan 12 1141BS Monnickendam [5]	4,50	16,12	12,67	2,96	15,66
122_C	Nieuwpoortslaan 12 1141BS Monnickendam [5]	7,50	16,99	13,53	3,82	16,52
123_A	Nieuwpoortslaan 30 1141BT Monnickendam [2]	1,50	14,67	11,22	1,51	14,21
123_B	Nieuwpoortslaan 30 1141BT Monnickendam [2]	4,50	14,92	11,46	1,75	14,45
123_C	Nieuwpoortslaan 30 1141BT Monnickendam [2]	7,50	16,11	12,66	2,95	15,65
124_A	Nieuwpoortslaan 36 1141BT Monnickendam [1]	1,50	13,92	10,47	0,76	13,46
124_B	Nieuwpoortslaan 36 1141BT Monnickendam [1]	4,50	14,11	10,66	0,95	13,65
124_C	Nieuwpoortslaan 36 1141BT Monnickendam [1]	7,50	15,54	12,09	2,38	15,08
125_A	Nieuwpoortslaan 38 1141BT Monnickendam [1]	1,50	14,45	11,00	1,29	13,99
125_B	Nieuwpoortslaan 38 1141BT Monnickendam [1]	4,50	14,61	11,16	1,45	14,15
125_C	Nieuwpoortslaan 38 1141BT Monnickendam [1]	7,50	15,97	12,52	2,81	15,51
126_A	Nieuwpoortslaan 38 1141BT Monnickendam [2]	1,50	14,79	11,34	1,63	14,33
126_B	Nieuwpoortslaan 38 1141BT Monnickendam [2]	4,50	14,94	11,49	1,78	14,48
126_C	Nieuwpoortslaan 38 1141BT Monnickendam [2]	7,50	16,10	12,65	2,94	15,64
127_A	Nieuwpoortslaan 40 1141BT Monnickendam [2]	1,50	14,84	11,39	1,68	14,38
127_B	Nieuwpoortslaan 40 1141BT Monnickendam [2]	4,50	14,97	11,52	1,81	14,51
127_C	Nieuwpoortslaan 40 1141BT Monnickendam [2]	7,50	15,96	12,51	2,80	15,50
128_A	Nieuwpoortslaan 42 1141BT Monnickendam [3]	1,50	14,89	11,44	1,73	14,43
128_B	Nieuwpoortslaan 42 1141BT Monnickendam [3]	4,50	15,06	11,60	1,89	14,59
128_C	Nieuwpoortslaan 42 1141BT Monnickendam [3]	7,50	16,26	12,81	3,10	15,80
129_A	Nieuwpoortslaan 44 1141BT Monnickendam [5]	1,50	11,18	7,73	-1,98	10,72
129_B	Nieuwpoortslaan 44 1141BT Monnickendam [5]	4,50	11,86	8,40	-1,31	11,39
129_C	Nieuwpoortslaan 44 1141BT Monnickendam [5]	7,50	14,37	10,92	1,21	13,91
13_A	Speet 25 1141BW Monnickendam [1]	1,50	11,65	8,20	-1,51	11,19
13_B	Speet 25 1141BW Monnickendam [1]	4,50	11,67	8,22	-1,49	11,21
13_C	Speet 25 1141BW Monnickendam [1]	7,50	11,65	8,20	-1,51	11,19
130_A	Nieuwpoortslaan 44 1141BT Monnickendam [6]	1,50	14,14	10,69	0,98	13,68
130_B	Nieuwpoortslaan 44 1141BT Monnickendam [6]	4,50	14,21	10,76	1,05	13,75
130_C	Nieuwpoortslaan 44 1141BT Monnickendam [6]	7,50	14,33	10,88	1,17	13,87
131_A	Kloosterstraat 4 1141BR Monnickendam [4]	1,50	11,20	7,75	-1,96	10,74
131_B	Kloosterstraat 4 1141BR Monnickendam [4]	4,50	14,49	11,04	1,33	14,03
131_C	Kloosterstraat 4 1141BR Monnickendam [4]	7,50	16,66	13,20	3,49	16,19
132_A	Overlekergouw 1 A 1151CX Broek in Waterland [	1,50	0,00	-3,45	-13,16	-0,46
132_B	Overlekergouw 1 A 1151CX Broek in Waterland [	4,50	0,95	-2,51	-12,21	0,49
132_C	Overlekergouw 1 A 1151CX Broek in Waterland [	7,50	1,14	-2,31	-12,02	0,68
133_A	Nieuwpoortslaan 46 1141BT Monnickendam [2]	1,50	11,06	7,61	-2,10	10,60
133_B	Nieuwpoortslaan 46 1141BT Monnickendam [2]	4,50	11,54	8,09	-1,62	11,08
133_C	Nieuwpoortslaan 46 1141BT Monnickendam [2]	7,50	13,53	10,08	0,37	13,07
134_A	Nieuwpoortslaan 48 1141BT Monnickendam [7]	1,50	11,04	7,58	-2,13	10,57
134_B	Nieuwpoortslaan 48 1141BT Monnickendam [7]	4,50	11,72	8,27	-1,44	11,26
134_C	Nieuwpoortslaan 48 1141BT Monnickendam [7]	7,50	13,57	10,12	0,41	13,11

Alle getoonde dB-waarden zijn A-gewogen

Rapport: Resultatentabel
Model: 180809 - Reconstructie 2031
LAeq totaalresultaten voor toetspunten
Groep: Hoogedijk
Groepsreductie: Nee

Naam Toetspunt	Omschrijving	Hoogte	Dag	Avond	Nacht	Lden
135_A	Lagedijk 1 1145PL Katwoude [4]	1,50	0,56	-2,89	-12,60	0,10
135_B	Lagedijk 1 1145PL Katwoude [4]	4,50	2,90	-0,55	-10,26	2,44
136_A	Lagedijk 1 1145PL Katwoude [5]	1,50	41,78	38,33	28,62	41,32
136_B	Lagedijk 1 1145PL Katwoude [5]	4,50	43,20	39,75	30,04	42,74
137_A	Lagedijk 1 1145PL Katwoude [6]	1,50	41,29	37,83	28,12	40,82
137_B	Lagedijk 1 1145PL Katwoude [6]	4,50	42,67	39,22	29,51	42,21
138_A	Lagedijk 2 1145PL Katwoude [1]	1,50	41,17	37,71	28,00	40,70
138_B	Lagedijk 2 1145PL Katwoude [1]	4,50	41,87	38,41	28,70	41,40
139_A	Lagedijk 2 1145PL Katwoude [2]	1,50	41,25	37,80	28,09	40,79
139_B	Lagedijk 2 1145PL Katwoude [2]	4,50	41,96	38,51	28,80	41,50
14_A	Speet 26 1141BW Monnickendam [1]	1,50	11,67	8,22	-1,49	11,21
14_B	Speet 26 1141BW Monnickendam [1]	4,50	11,68	8,23	-1,48	11,22
14_C	Speet 26 1141BW Monnickendam [1]	7,50	11,65	8,20	-1,51	11,19
142_A	Kloosterdijk 4 1141PJ Monnickendam [3]	1,50	28,18	24,73	15,02	27,72
142_B	Kloosterdijk 4 1141PJ Monnickendam [3]	4,50	28,12	24,67	14,96	27,66
143_A	Kloosterdijk 4 1141PJ Monnickendam [4]	1,50	23,35	19,90	10,19	22,89
143_B	Kloosterdijk 4 1141PJ Monnickendam [4]	4,50	23,35	19,90	10,19	22,89
144_A	Hoogedijk 2 1145PM Katwoude [7]	1,50	52,25	48,80	39,09	51,79
144_B	Hoogedijk 2 1145PM Katwoude [7]	4,50	52,58	49,12	39,41	52,11
145_A	Kloosterdijk 4 A 1141PJ Monnickendam [1]	1,50	27,01	23,56	13,85	26,55
145_B	Kloosterdijk 4 A 1141PJ Monnickendam [1]	4,50	27,02	23,56	13,85	26,55
146_A	Kloosterdijk 4 A 1141PJ Monnickendam [3]	1,50	26,93	23,47	13,76	26,46
146_B	Kloosterdijk 4 A 1141PJ Monnickendam [3]	4,50	26,83	23,38	13,67	26,37
147_A	Kloosterdijk 4 A 1141PJ Monnickendam [4]	1,50	8,24	4,79	-4,92	7,78
147_B	Kloosterdijk 4 A 1141PJ Monnickendam [4]	4,50	13,34	9,89	0,18	12,88
148_A	Buitendijk 2 Katwoude [2]	1,50	37,46	34,01	24,30	37,00
148_B	Buitendijk 2 Katwoude [2]	4,50	37,69	34,24	24,53	37,23
149_A	Buitendijk 2 Katwoude [3]	1,50	37,27	33,82	24,11	36,81
149_B	Buitendijk 2 Katwoude [3]	4,50	37,49	34,04	24,33	37,03
15_A	Speet 27 1141BW Monnickendam [2]	1,50	11,66	8,21	-1,50	11,20
15_B	Speet 27 1141BW Monnickendam [2]	4,50	11,67	8,22	-1,49	11,21
15_C	Speet 27 1141BW Monnickendam [2]	7,50	11,64	8,19	-1,52	11,18
150_A	Buitendijk 4 Katwoude [2]	1,50	32,07	28,62	18,91	31,61
150_B	Buitendijk 4 Katwoude [2]	4,50	32,16	28,71	19,00	31,70
151_A	Buitendijk 4 Katwoude [3]	1,50	32,24	28,78	19,07	31,77
151_B	Buitendijk 4 Katwoude [3]	4,50	32,18	28,73	19,02	31,72
152_A	Buitendijk 6 Katwoude [2]	1,50	36,24	32,79	23,08	35,78
152_B	Buitendijk 6 Katwoude [2]	4,50	35,71	32,26	22,55	35,25
153_A	Buitendijk 6 Katwoude [3]	1,50	21,59	18,13	8,43	21,13
153_B	Buitendijk 6 Katwoude [3]	4,50	21,87	18,41	8,70	21,40
154_A	Buitendijk 8 Katwoude [2]	1,50	20,50	17,05	7,34	20,04
154_B	Buitendijk 8 Katwoude [2]	4,50	21,68	18,23	8,52	21,22
155_A	Buitendijk 8 Katwoude [3]	1,50	20,68	17,23	7,52	20,22
155_B	Buitendijk 8 Katwoude [3]	4,50	21,53	18,07	8,36	21,06
158_A	Buitendijk 10 Katwoude [3]	1,50	34,35	30,90	21,19	33,89
158_B	Buitendijk 10 Katwoude [3]	4,50	33,98	30,53	20,82	33,52
159_A	Buitendijk 10 Katwoude [4]	1,50	33,51	30,06	20,35	33,05
159_B	Buitendijk 10 Katwoude [4]	4,50	33,23	29,78	20,07	32,77
16_A	Speet 28 1141BW Monnickendam [2]	1,50	11,68	8,23	-1,48	11,22
16_B	Speet 28 1141BW Monnickendam [2]	4,50	11,72	8,27	-1,44	11,26
16_C	Speet 28 1141BW Monnickendam [2]	7,50	12,20	8,75	-0,96	11,74
160_A	Buitendijk 14 Katwoude [2]	1,50	32,28	28,82	19,11	31,81
160_B	Buitendijk 14 Katwoude [2]	4,50	32,28	28,83	19,12	31,82
161_A	Buitendijk 14 Katwoude [3]	1,50	19,46	16,01	6,30	19,00
161_B	Buitendijk 14 Katwoude [3]	4,50	20,09	16,64	6,93	19,63
162_A	Buitendijk 12 Katwoude [2]	1,50	34,60	31,15	21,44	34,14
162_B	Buitendijk 12 Katwoude [2]	4,50	34,30	30,85	21,14	33,84
163_A	Buitendijk 12 Katwoude [3]	1,50	34,85	31,40	21,69	34,39
163_B	Buitendijk 12 Katwoude [3]	4,50	34,53	31,08	21,37	34,07

Alle getoonde dB-waarden zijn A-gewogen

Rapport: Resultatentabel
Model: 180809 - Reconstructie 2031
LAeq totaalresultaten voor toetspunten
Groep: Hoogedijk
Groepsreductie: Nee

Naam Toetspunt	Omschrijving	Hoogte	Dag	Avond	Nacht	Lden
164_A	Buitendijk 16 Katwoude [3]	1,50	21,58	18,13	8,42	21,12
164_B	Buitendijk 16 Katwoude [3]	4,50	23,04	19,59	9,88	22,58
165_A	Buitendijk 16 Katwoude [4]	1,50	28,53	25,08	15,37	28,07
165_B	Buitendijk 16 Katwoude [4]	4,50	28,76	25,31	15,60	28,30
166_A	Buitendijk 18 Katwoude [3]	1,50	15,52	12,07	2,36	15,06
166_B	Buitendijk 18 Katwoude [3]	4,50	19,65	16,20	6,49	19,19
167_A	Buitendijk 18 Katwoude [4]	1,50	14,87	11,42	1,71	14,41
167_B	Buitendijk 18 Katwoude [4]	4,50	19,30	15,84	6,13	18,83
168_A	Buitendijk 20 Katwoude [3]	1,50	18,72	15,27	5,56	18,26
168_B	Buitendijk 20 Katwoude [3]	4,50	21,85	18,39	8,68	21,38
169_A	Buitendijk 20 Katwoude [4]	1,50	19,51	16,05	6,34	19,04
169_B	Buitendijk 20 Katwoude [4]	4,50	22,06	18,61	8,90	21,60
17_A	Overleek 1 B 1141PD Monnickendam [6]	1,50	16,44	12,99	3,28	15,98
17_B	Overleek 1 B 1141PD Monnickendam [6]	4,50	17,20	13,75	4,04	16,74
17_C	Overleek 1 B 1141PD Monnickendam [6]	7,50	17,26	13,81	4,10	16,80
170_A	Buitendijk 22 Katwoude [4]	1,50	34,07	30,62	20,91	33,61
170_B	Buitendijk 22 Katwoude [4]	4,50	33,72	30,27	20,56	33,26
171_A	Buitendijk 22 Katwoude [5]	1,50	19,45	16,00	6,29	18,99
171_B	Buitendijk 22 Katwoude [5]	4,50	20,27	16,82	7,11	19,81
172_A	Buitendijk 24 Katwoude [2]	1,50	12,91	9,46	-0,25	12,45
172_B	Buitendijk 24 Katwoude [2]	4,50	17,05	13,59	3,88	16,58
173_A	Buitendijk 24 Katwoude [3]	1,50	19,91	16,46	6,75	19,45
173_B	Buitendijk 24 Katwoude [3]	4,50	20,60	17,15	7,44	20,14
174_A	Buitendijk 1 Katwoude [2]	1,50	22,20	18,75	9,04	21,74
174_B	Buitendijk 1 Katwoude [2]	4,50	24,67	21,22	11,51	24,21
175_A	Buitendijk 1 Katwoude [3]	1,50	35,82	32,36	22,65	35,35
175_B	Buitendijk 1 Katwoude [3]	4,50	35,97	32,52	22,81	35,51
176_A	Buitendijk 3-7 Katwoude [4]	1,50	34,27	30,82	21,11	33,81
176_B	Buitendijk 3-7 Katwoude [4]	4,50	34,68	31,23	21,52	34,22
177_A	Buitendijk 3-7 Katwoude [5]	1,50	21,87	18,42	8,71	21,41
177_B	Buitendijk 3-7 Katwoude [5]	4,50	23,40	19,94	10,23	22,93
178_A	Buitendijk 3-7 Katwoude [6]	1,50	17,70	14,25	4,54	17,24
178_B	Buitendijk 3-7 Katwoude [6]	4,50	20,95	17,50	7,79	20,49
179_A	Buitendijk 9-13 Katwoude [1]	1,50	36,66	33,20	23,49	36,19
179_B	Buitendijk 9-13 Katwoude [1]	4,50	36,23	32,78	23,07	35,77
18_A	Fuik 18 1141CH Monnickendam [1]	1,50	--	--	--	--
18_B	Fuik 18 1141CH Monnickendam [1]	4,50	--	--	--	--
18_C	Fuik 18 1141CH Monnickendam [1]	7,50	--	--	--	--
180_A	Buitendijk 9-13 Katwoude [3]	1,50	35,28	31,82	22,12	34,82
180_B	Buitendijk 9-13 Katwoude [3]	4,50	34,83	31,38	21,67	34,37
181_A	Buitendijk 9-13 Katwoude [4]	1,50	19,13	15,68	5,97	18,67
181_B	Buitendijk 9-13 Katwoude [4]	4,50	22,07	18,62	8,91	21,61
182_A	Buitendijk 15-23 Katwoude [1]	1,50	36,09	32,64	22,93	35,63
182_B	Buitendijk 15-23 Katwoude [1]	4,50	35,66	32,21	22,50	35,20
183_A	Buitendijk 15-23 Katwoude [2]	1,50	27,79	24,33	14,62	27,32
183_B	Buitendijk 15-23 Katwoude [2]	4,50	27,91	24,46	14,75	27,45
184_A	Buitendijk 15-23 Katwoude [5]	1,50	36,89	33,44	23,73	36,43
184_B	Buitendijk 15-23 Katwoude [5]	4,50	36,47	33,02	23,31	36,01
185_A	Buitendijk 15-23 Katwoude [6]	1,50	25,93	22,47	12,77	25,47
185_B	Buitendijk 15-23 Katwoude [6]	4,50	26,71	23,26	13,55	26,25
186_A	Lagedijk 5 1145PL Katwoude [2]	1,50	24,57	21,12	11,41	24,11
186_B	Lagedijk 5 1145PL Katwoude [2]	4,50	25,09	21,64	11,93	24,63
187_A	Lagedijk 5 1145PL Katwoude [5]	1,50	30,37	26,92	17,21	29,91
187_B	Lagedijk 5 1145PL Katwoude [5]	4,50	30,67	27,22	17,51	30,21
188_A	Lagedijk 5 1145PL Katwoude [6]	1,50	16,30	12,85	3,14	15,84
188_B	Lagedijk 5 1145PL Katwoude [6]	4,50	29,35	25,90	16,19	28,89
19_A	Fuik 18 1141CH Monnickendam [3]	1,50	9,64	6,18	-3,53	9,17
19_B	Fuik 18 1141CH Monnickendam [3]	4,50	10,54	7,09	-2,62	10,08
19_C	Fuik 18 1141CH Monnickendam [3]	7,50	10,71	7,26	-2,45	10,25

Alle getoonde dB-waarden zijn A-gewogen

Rapport: Resultatentabel
Model: 180809 - Reconstructie 2031
LAeq totaalresultaten voor toetspunten
Groep: Hoogedijk
Groepsreductie: Nee

Naam Toetspunt	Omschrijving	Hoogte	Dag	Avond	Nacht	Lden
2_A	Verdeek 1 1151CT Broek in Waterland [8]	1,50	2,43	-1,02	-10,73	1,97
2_B	Verdeek 1 1151CT Broek in Waterland [8]	4,50	3,23	-0,22	-9,93	2,77
20_A	Fuik 20 1141CH Monnickendam [7]	1,50	--	--	--	--
20_B	Fuik 20 1141CH Monnickendam [7]	4,50	--	--	--	--
20_C	Fuik 20 1141CH Monnickendam [7]	7,50	--	--	--	--
21_A	Fuik 21 1141CH Monnickendam [3]	1,50	--	--	--	--
21_B	Fuik 21 1141CH Monnickendam [3]	4,50	--	--	--	--
21_C	Fuik 21 1141CH Monnickendam [3]	7,50	--	--	--	--
22_A	Dissel 53 1141ZN Monnickendam [5]	1,50	-9,98	-13,43	-23,14	-10,44
22_B	Dissel 53 1141ZN Monnickendam [5]	4,50	--	--	--	--
22_C	Dissel 53 1141ZN Monnickendam [5]	7,50	--	--	--	--
23_A	Dissel 54 1141ZN Monnickendam [3]	1,50	--	--	--	--
23_B	Dissel 54 1141ZN Monnickendam [3]	4,50	--	--	--	--
23_C	Dissel 54 1141ZN Monnickendam [3]	7,50	--	--	--	--
24_A	Dissel 55 1141ZN Monnickendam [1]	1,50	--	--	--	--
24_B	Dissel 55 1141ZN Monnickendam [1]	4,50	--	--	--	--
24_C	Dissel 55 1141ZN Monnickendam [1]	7,50	--	--	--	--
25_A	Fuik 5 1141CG Monnickendam [1]	1,50	11,37	7,92	-1,79	10,91
25_B	Fuik 5 1141CG Monnickendam [1]	4,50	11,20	7,75	-1,96	10,74
25_C	Fuik 5 1141CG Monnickendam [1]	7,50	11,21	7,76	-1,95	10,75
26_A	Fuik 7 1141CG Monnickendam [2]	1,50	11,97	8,52	-1,19	11,51
26_B	Fuik 7 1141CG Monnickendam [2]	4,50	11,25	7,80	-1,91	10,79
26_C	Fuik 7 1141CG Monnickendam [2]	7,50	11,24	7,78	-1,93	10,77
27_A	Fuik 8 1141CG Monnickendam [1]	1,50	12,60	9,15	-0,56	12,14
27_B	Fuik 8 1141CG Monnickendam [1]	4,50	11,69	8,24	-1,47	11,23
27_C	Fuik 8 1141CG Monnickendam [1]	7,50	11,67	8,22	-1,49	11,21
28_A	Fuik 9 1141CG Monnickendam [2]	1,50	10,72	7,27	-2,44	10,26
28_B	Fuik 9 1141CG Monnickendam [2]	4,50	9,26	5,81	-3,90	8,80
28_C	Fuik 9 1141CG Monnickendam [2]	7,50	9,33	5,87	-3,84	8,86
29_A	Fuik 14 1141CG Monnickendam [3]	1,50	10,35	6,90	-2,81	9,89
29_B	Fuik 14 1141CG Monnickendam [3]	4,50	10,79	7,34	-2,37	10,33
29_C	Fuik 14 1141CG Monnickendam [3]	7,50	10,84	7,39	-2,32	10,38
3_A	Verdeek 4 1151CT Broek in Waterland [6]	1,50	3,94	0,49	-9,22	3,48
3_B	Verdeek 4 1151CT Broek in Waterland [6]	4,50	7,23	3,78	-5,93	6,77
30_A	Monnickenmeer 7 1141PB Monnickendam [1]	1,50	-5,38	-8,84	-18,55	-5,85
30_B	Monnickenmeer 7 1141PB Monnickendam [1]	4,50	-1,68	-5,14	-14,85	-2,15
31_A	Elger 27 1141CD Monnickendam [2]	1,50	9,10	5,64	-4,06	8,64
31_B	Elger 27 1141CD Monnickendam [2]	4,50	7,94	4,49	-5,22	7,48
31_C	Elger 27 1141CD Monnickendam [2]	7,50	6,96	3,51	-6,20	6,50
32_A	Tongnaald 53 1141CB Monnickendam [2]	1,50	13,62	10,16	0,45	13,15
32_B	Tongnaald 53 1141CB Monnickendam [2]	4,50	13,70	10,24	0,53	13,23
32_C	Tongnaald 53 1141CB Monnickendam [2]	7,50	13,67	10,22	0,51	13,21
33_A	Nieuwpoortslaan 13 1141BS Monnickendam [5]	1,50	14,10	10,64	0,93	13,63
33_B	Nieuwpoortslaan 13 1141BS Monnickendam [5]	4,50	16,27	12,82	3,11	15,81
33_C	Nieuwpoortslaan 13 1141BS Monnickendam [5]	7,50	17,04	13,58	3,87	16,57
34_A	Nieuwpoortslaan 22 1141BT Monnickendam [3]	1,50	14,35	10,90	1,19	13,89
34_B	Nieuwpoortslaan 22 1141BT Monnickendam [3]	4,50	15,07	11,62	1,91	14,61
34_C	Nieuwpoortslaan 22 1141BT Monnickendam [3]	7,50	15,68	12,23	2,52	15,22
35_A	Nieuwpoortslaan 28 1141BT Monnickendam [1]	1,50	14,04	10,59	0,88	13,58
35_B	Nieuwpoortslaan 28 1141BT Monnickendam [1]	4,50	14,30	10,85	1,14	13,84
35_C	Nieuwpoortslaan 28 1141BT Monnickendam [1]	7,50	15,22	11,77	2,06	14,76
36_A	Nieuwpoortslaan 32 1141BT Monnickendam [2]	1,50	15,14	11,69	1,98	14,68
36_B	Nieuwpoortslaan 32 1141BT Monnickendam [2]	4,50	15,38	11,93	2,22	14,92
36_C	Nieuwpoortslaan 32 1141BT Monnickendam [2]	7,50	16,63	13,18	3,47	16,17
37_A	Nieuwpoortslaan 49 1141BT Monnickendam [3]	1,50	12,01	8,56	-1,15	11,55
37_B	Nieuwpoortslaan 49 1141BT Monnickendam [3]	4,50	12,37	8,92	-0,79	11,91
37_C	Nieuwpoortslaan 49 1141BT Monnickendam [3]	7,50	12,60	9,14	-0,57	12,13
38_A	Elger 26 1141CD Monnickendam [2]	1,50	--	--	--	--
38_B	Elger 26 1141CD Monnickendam [2]	4,50	--	--	--	--

Alle getoonde dB-waarden zijn A-gewogen

Rapport: Resultatentabel
Model: 180809 - Reconstructie 2031
LAeq totaalresultaten voor toetspunten
Groep: Hoogedijk
Groepsreductie: Nee

Naam Toetspunt	Omschrijving	Hoogte	Dag	Avond	Nacht	Lden
38_C	Elger 26 1141CD Monnickendam [2]	7,50	--	--	--	--
39_A	Marijkestraat 1 1141EX Monnickendam [2]	1,50	5,78	2,33	-7,38	5,32
39_B	Marijkestraat 1 1141EX Monnickendam [2]	4,50	9,55	6,10	-3,61	9,09
39_C	Marijkestraat 1 1141EX Monnickendam [2]	7,50	15,06	11,61	1,90	14,60
4_A	Bernhardlaan 3 1141CL Monnickendam [6]	1,50	-6,49	-9,95	-19,66	-6,96
4_B	Bernhardlaan 3 1141CL Monnickendam [6]	4,50	-6,47	-9,92	-19,63	-6,93
4_C	Bernhardlaan 3 1141CL Monnickendam [6]	7,50	-6,45	-9,90	-19,61	-6,91
40_A	Bernhardlaan 1 1141CL Monnickendam [4]	1,50	-6,25	-9,71	-19,42	-6,72
40_B	Bernhardlaan 1 1141CL Monnickendam [4]	4,50	-6,25	-9,70	-19,41	-6,71
41_A	De Zarken 9 1141BK Monnickendam [11]	1,50	10,44	6,99	-2,72	9,98
41_B	De Zarken 9 1141BK Monnickendam [11]	4,50	11,08	7,63	-2,08	10,62
41_C	De Zarken 9 1141BK Monnickendam [11]	7,50	8,17	4,72	-4,99	7,71
42_A	Vesting 1 1141TS Monnickendam [3]	1,50	14,23	10,77	1,06	13,76
42_B	Vesting 1 1141TS Monnickendam [3]	4,50	18,24	14,79	5,08	17,78
43_A	Vesting 2 1141TS Monnickendam [2]	1,50	13,06	9,61	-0,10	12,60
43_B	Vesting 2 1141TS Monnickendam [2]	4,50	17,69	14,24	4,53	17,23
44_A	Vesting 3 1141TS Monnickendam [2]	1,50	12,96	9,50	-0,21	12,49
44_B	Vesting 3 1141TS Monnickendam [2]	4,50	17,66	14,21	4,50	17,20
45_A	Rozendaalstraat 6 1141BP Monnickendam [2]	1,50	11,96	8,51	-1,20	11,50
45_B	Rozendaalstraat 6 1141BP Monnickendam [2]	4,50	16,22	12,76	3,05	15,75
45_C	Rozendaalstraat 6 1141BP Monnickendam [2]	7,50	16,91	13,46	3,75	16,45
46_A	Rozendaalstraat 6 1141BP Monnickendam [3]	1,50	11,59	8,14	-1,57	11,13
46_B	Rozendaalstraat 6 1141BP Monnickendam [3]	4,50	15,44	11,99	2,28	14,98
46_C	Rozendaalstraat 6 1141BP Monnickendam [3]	7,50	16,49	13,04	3,33	16,03
47_A	Rozendaalstraat 7 1141BP Monnickendam [4]	1,50	7,80	4,35	-5,36	7,34
47_B	Rozendaalstraat 7 1141BP Monnickendam [4]	4,50	14,12	10,67	0,96	13,66
48_A	Vesting 4 1141TS Monnickendam [2]	1,50	12,44	8,98	-0,73	11,97
48_B	Vesting 4 1141TS Monnickendam [2]	4,50	17,60	14,15	4,44	17,14
49_A	Vesting 5 1141TS Monnickendam [1]	1,50	11,27	7,82	-1,89	10,81
49_B	Vesting 5 1141TS Monnickendam [1]	4,50	16,65	13,20	3,49	16,19
5_A	Tongnaald 52 1141CB Monnickendam [3]	1,50	13,50	10,05	0,34	13,04
5_B	Tongnaald 52 1141CB Monnickendam [3]	4,50	13,61	10,16	0,45	13,15
5_C	Tongnaald 52 1141CB Monnickendam [3]	7,50	13,60	10,14	0,43	13,13
50_A	Fuik 17 1141CH Monnickendam [7]	1,50	10,12	6,67	-3,04	9,66
50_B	Fuik 17 1141CH Monnickendam [7]	4,50	10,69	7,24	-2,47	10,23
50_C	Fuik 17 1141CH Monnickendam [7]	7,50	10,80	7,34	-2,37	10,33
51_A	Fuik 22 1141CH Monnickendam [3]	1,50	--	--	--	--
51_B	Fuik 22 1141CH Monnickendam [3]	4,50	--	--	--	--
51_C	Fuik 22 1141CH Monnickendam [3]	7,50	--	--	--	--
52_A	Fuik 23 1141CH Monnickendam [3]	1,50	--	--	--	--
52_B	Fuik 23 1141CH Monnickendam [3]	4,50	--	--	--	--
52_C	Fuik 23 1141CH Monnickendam [3]	7,50	--	--	--	--
53_A	Fuik 25 1141CH Monnickendam [5]	1,50	--	--	--	--
53_B	Fuik 25 1141CH Monnickendam [5]	4,50	--	--	--	--
53_C	Fuik 25 1141CH Monnickendam [5]	7,50	--	--	--	--
54_A	Fuik 26 1141CH Monnickendam [6]	1,50	-2,81	-6,26	-15,97	-3,27
54_B	Fuik 26 1141CH Monnickendam [6]	4,50	-0,42	-3,87	-13,58	-0,88
54_C	Fuik 26 1141CH Monnickendam [6]	7,50	--	--	--	--
55_A	Fuik 6 1141CG Monnickendam [4]	1,50	11,94	8,49	-1,22	11,48
55_B	Fuik 6 1141CG Monnickendam [4]	4,50	11,24	7,79	-1,92	10,78
55_C	Fuik 6 1141CG Monnickendam [4]	7,50	11,23	7,78	-1,93	10,77
56_A	Fuik 15 1141CH Monnickendam [3]	1,50	10,17	6,71	-3,00	9,70
56_B	Fuik 15 1141CH Monnickendam [3]	4,50	10,79	7,34	-2,37	10,33
56_C	Fuik 15 1141CH Monnickendam [3]	7,50	10,80	7,35	-2,36	10,34
57_A	Fuik 16 1141CH Monnickendam [3]	1,50	11,31	7,86	-1,85	10,85
57_B	Fuik 16 1141CH Monnickendam [3]	4,50	11,79	8,33	-1,38	11,32
57_C	Fuik 16 1141CH Monnickendam [3]	7,50	11,83	8,38	-1,33	11,37
58_A	Bernhardlaan 10 1141CL Monnickendam [3]	1,50	4,97	1,52	-8,19	4,51
58_B	Bernhardlaan 10 1141CL Monnickendam [3]	4,50	11,34	7,89	-1,82	10,88

Alle getoonde dB-waarden zijn A-gewogen

Rapport: Resultatentabel
Model: 180809 - Reconstructie 2031
LAeq totaalresultaten voor toetspunten
Groep: Hoogedijk
Groepsreductie: Nee

Naam Toetspunt	Omschrijving	Hoogte	Dag	Avond	Nacht	Lden
58_C	Bernhardlaan 10 1141CL Monnickendam [3]	7,50	14,43	10,98	1,27	13,97
59_A	Bernhardlaan 11 1141CL Monnickendam [3]	1,50	4,76	1,30	-8,40	4,30
59_B	Bernhardlaan 11 1141CL Monnickendam [3]	4,50	10,08	6,63	-3,08	9,62
59_C	Bernhardlaan 11 1141CL Monnickendam [3]	7,50	14,78	11,33	1,62	14,32
6_A	Tongnaald 54 1141CB Monnickendam [1]	1,50	14,17	10,72	1,01	13,71
6_B	Tongnaald 54 1141CB Monnickendam [1]	4,50	14,22	10,77	1,06	13,76
6_C	Tongnaald 54 1141CB Monnickendam [1]	7,50	14,19	10,74	1,03	13,73
60_A	Bernhardlaan 11 1141CL Monnickendam [4]	1,50	4,29	0,83	-8,88	3,82
60_B	Bernhardlaan 11 1141CL Monnickendam [4]	4,50	8,66	5,20	-4,51	8,19
60_C	Bernhardlaan 11 1141CL Monnickendam [4]	7,50	14,32	10,87	1,16	13,86
61_A	Bernhardlaan 13 1141CM Monnickendam [1]	1,50	5,24	1,78	-7,93	4,77
61_B	Bernhardlaan 13 1141CM Monnickendam [1]	4,50	11,15	7,70	-2,01	10,69
61_C	Bernhardlaan 13 1141CM Monnickendam [1]	7,50	15,11	11,66	1,95	14,65
62_A	Bernhardlaan 14 1141CM Monnickendam [1]	1,50	5,68	2,23	-7,48	5,22
62_B	Bernhardlaan 14 1141CM Monnickendam [1]	4,50	12,02	8,57	-1,14	11,56
62_C	Bernhardlaan 14 1141CM Monnickendam [1]	7,50	15,66	12,21	2,50	15,20
63_A	Bernhardlaan 14 1141CM Monnickendam [2]	1,50	5,14	1,68	-8,03	4,67
63_B	Bernhardlaan 14 1141CM Monnickendam [2]	4,50	10,93	7,48	-2,23	10,47
63_C	Bernhardlaan 14 1141CM Monnickendam [2]	7,50	15,07	11,62	1,91	14,61
64_A	Tongnaald 29 1141CA Monnickendam [2]	1,50	12,70	9,25	-0,46	12,24
64_B	Tongnaald 29 1141CA Monnickendam [2]	4,50	12,96	9,51	-0,20	12,50
64_C	Tongnaald 29 1141CA Monnickendam [2]	7,50	12,97	9,52	-0,19	12,51
65_A	Tongnaald 30 1141CA Monnickendam [3]	1,50	12,85	9,40	-0,31	12,39
65_B	Tongnaald 30 1141CA Monnickendam [3]	4,50	13,12	9,66	-0,05	12,65
65_C	Tongnaald 30 1141CA Monnickendam [3]	7,50	13,12	9,67	-0,04	12,66
66_A	Tongnaald 32 1141CA Monnickendam [2]	1,50	12,98	9,53	-0,18	12,52
66_B	Tongnaald 32 1141CA Monnickendam [2]	4,50	13,22	9,77	0,06	12,76
66_C	Tongnaald 32 1141CA Monnickendam [2]	7,50	13,22	9,76	0,05	12,75
67_A	Tongnaald 33 1141CA Monnickendam [2]	1,50	13,02	9,57	-0,14	12,56
67_B	Tongnaald 33 1141CA Monnickendam [2]	4,50	13,25	9,80	0,09	12,79
67_C	Tongnaald 33 1141CA Monnickendam [2]	7,50	13,25	9,80	0,09	12,79
68_A	Tongnaald 35 1141CA Monnickendam [1]	1,50	13,14	9,69	-0,02	12,68
68_B	Tongnaald 35 1141CA Monnickendam [1]	4,50	13,32	9,87	0,16	12,86
68_C	Tongnaald 35 1141CA Monnickendam [1]	7,50	13,32	9,86	0,15	12,85
69_A	Speet 30 1141BX Monnickendam [2]	1,50	8,61	5,16	-4,55	8,15
69_B	Speet 30 1141BX Monnickendam [2]	4,50	8,62	5,17	-4,54	8,16
69_C	Speet 30 1141BX Monnickendam [2]	7,50	8,60	5,15	-4,56	8,14
7_A	Tongnaald 55 1141CB Monnickendam [2]	1,50	13,71	10,26	0,55	13,25
7_B	Tongnaald 55 1141CB Monnickendam [2]	4,50	13,74	10,29	0,58	13,28
7_C	Tongnaald 55 1141CB Monnickendam [2]	7,50	13,71	10,26	0,55	13,25
70_A	Kloosterstraat 2 1141BR Monnickendam [1]	1,50	8,93	5,48	-4,23	8,47
70_B	Kloosterstraat 2 1141BR Monnickendam [1]	4,50	13,37	9,92	0,21	12,91
70_C	Kloosterstraat 2 1141BR Monnickendam [1]	7,50	14,66	11,20	1,49	14,19
71_A	Kloosterstraat 3 1141BR Monnickendam [2]	1,50	10,83	7,38	-2,33	10,37
71_B	Kloosterstraat 3 1141BR Monnickendam [2]	4,50	14,53	11,08	1,37	14,07
71_C	Kloosterstraat 3 1141BR Monnickendam [2]	7,50	15,60	12,15	2,44	15,14
72_A	Kloosterstraat 6 1141BR Monnickendam [1]	1,50	9,72	6,27	-3,44	9,26
72_B	Kloosterstraat 6 1141BR Monnickendam [1]	4,50	14,21	10,75	1,04	13,74
72_C	Kloosterstraat 6 1141BR Monnickendam [1]	7,50	15,01	11,55	1,84	14,54
73_A	Kloosterstraat 7 1141BR Monnickendam [2]	1,50	9,59	6,14	-3,57	9,13
73_B	Kloosterstraat 7 1141BR Monnickendam [2]	4,50	14,47	11,02	1,31	14,01
73_C	Kloosterstraat 7 1141BR Monnickendam [2]	7,50	15,63	12,17	2,46	15,16
74_A	De Zarken 4 1141BL Monnickendam [3]	1,50	1,26	-2,20	-11,91	0,79
74_B	De Zarken 4 1141BL Monnickendam [3]	4,50	4,00	0,55	-9,16	3,54
74_C	De Zarken 4 1141BL Monnickendam [3]	7,50	10,77	7,32	-2,39	10,31
74_D	De Zarken 4 1141BL Monnickendam [3]	10,50	14,21	10,76	1,05	13,75
74_E	De Zarken 4 1141BL Monnickendam [3]	13,50	16,63	13,18	3,47	16,17
75_A	Fuik 3 1141CG Monnickendam [5]	1,50	-5,90	-9,35	-19,06	-6,36
75_B	Fuik 3 1141CG Monnickendam [5]	4,50	-2,83	-6,29	-16,00	-3,30

Alle getoonde dB-waarden zijn A-gewogen

Rapport: Resultatentabel
Model: 180809 - Reconstructie 2031
LAeq totaalresultaten voor toetspunten
Groep: Hoogedijk
Groepsreductie: Nee

Naam Toetspunt	Omschrijving	Hoogte	Dag	Avond	Nacht	Lden
75_C	Fuik 3 1141CG Monnickendam [5]	7,50	4,50	1,05	-8,66	4,04
76_A	Fuik 4 1141CG Monnickendam [7]	1,50	7,32	3,87	-5,84	6,86
76_B	Fuik 4 1141CG Monnickendam [7]	4,50	7,65	4,20	-5,51	7,19
76_C	Fuik 4 1141CG Monnickendam [7]	7,50	9,50	6,04	-3,67	9,03
77_A	Fuik 1 1141CG Monnickendam [1]	1,50	-4,16	-7,62	-17,33	-4,63
77_B	Fuik 1 1141CG Monnickendam [1]	4,50	-0,92	-4,37	-14,08	-1,38
77_C	Fuik 1 1141CG Monnickendam [1]	7,50	7,33	3,88	-5,83	6,87
78_A	Fuik 2 1141CG Monnickendam [8]	1,50	-4,24	-7,69	-17,40	-4,70
78_B	Fuik 2 1141CG Monnickendam [8]	4,50	-0,75	-4,20	-13,91	-1,21
78_C	Fuik 2 1141CG Monnickendam [8]	7,50	7,66	4,21	-5,50	7,20
79_A	Nieuwpoortslaan 5 1141BS Monnickendam [2]	1,50	8,40	4,94	-4,77	7,93
79_B	Nieuwpoortslaan 5 1141BS Monnickendam [2]	4,50	16,03	12,58	2,87	15,57
8_A	Tongnaald 56 1141CB Monnickendam [2]	1,50	13,80	10,35	0,64	13,34
8_B	Tongnaald 56 1141CB Monnickendam [2]	4,50	13,81	10,36	0,65	13,35
8_C	Tongnaald 56 1141CB Monnickendam [2]	7,50	13,78	10,33	0,62	13,32
80_A	Nieuwpoortslaan 6 1141BS Monnickendam [3]	1,50	8,77	5,32	-4,39	8,31
80_B	Nieuwpoortslaan 6 1141BS Monnickendam [3]	4,50	14,43	10,98	1,27	13,97
80_C	Nieuwpoortslaan 6 1141BS Monnickendam [3]	7,50	17,56	14,11	4,40	17,10
81_A	Nieuwpoortslaan 7 1141BS Monnickendam [6]	1,50	8,88	5,43	-4,28	8,42
81_B	Nieuwpoortslaan 7 1141BS Monnickendam [6]	4,50	14,82	11,37	1,66	14,36
81_C	Nieuwpoortslaan 7 1141BS Monnickendam [6]	7,50	17,31	13,86	4,15	16,85
82_A	Nieuwpoortslaan 8 1141BS Monnickendam [4]	1,50	10,86	7,41	-2,30	10,40
82_B	Nieuwpoortslaan 8 1141BS Monnickendam [4]	4,50	15,71	12,26	2,55	15,25
82_C	Nieuwpoortslaan 8 1141BS Monnickendam [4]	7,50	17,70	14,25	4,54	17,24
83_A	Nieuwpoortslaan 10 1141BS Monnickendam [1]	1,50	11,73	8,28	-1,43	11,27
83_B	Nieuwpoortslaan 10 1141BS Monnickendam [1]	4,50	15,35	11,90	2,19	14,89
83_C	Nieuwpoortslaan 10 1141BS Monnickendam [1]	7,50	16,43	12,98	3,27	15,97
84_A	Nieuwpoortslaan 20 1141BT Monnickendam [1]	1,50	13,45	10,00	0,29	12,99
84_B	Nieuwpoortslaan 20 1141BT Monnickendam [1]	4,50	14,43	10,98	1,27	13,97
84_C	Nieuwpoortslaan 20 1141BT Monnickendam [1]	7,50	15,18	11,73	2,02	14,72
85_A	Nieuwpoortslaan 34 1141BT Monnickendam [3]	1,50	15,14	11,69	1,98	14,68
85_B	Nieuwpoortslaan 34 1141BT Monnickendam [3]	4,50	15,37	11,92	2,21	14,91
85_C	Nieuwpoortslaan 34 1141BT Monnickendam [3]	7,50	16,71	13,26	3,55	16,25
86_A	Fuik 19 1141CH Monnickendam [1]	1,50	--	--	--	--
86_B	Fuik 19 1141CH Monnickendam [1]	4,50	--	--	--	--
86_C	Fuik 19 1141CH Monnickendam [1]	7,50	--	--	--	--
87_A	Fuik 19 1141CH Monnickendam [2]	1,50	--	--	--	--
87_B	Fuik 19 1141CH Monnickendam [2]	4,50	--	--	--	--
87_C	Fuik 19 1141CH Monnickendam [2]	7,50	--	--	--	--
88_A	Dissel 50 1141ZN Monnickendam [3]	1,50	--	--	--	--
88_B	Dissel 50 1141ZN Monnickendam [3]	4,50	--	--	--	--
88_C	Dissel 50 1141ZN Monnickendam [3]	7,50	--	--	--	--
89_A	Dissel 51 1141ZN Monnickendam [3]	1,50	--	--	--	--
89_B	Dissel 51 1141ZN Monnickendam [3]	4,50	--	--	--	--
89_C	Dissel 51 1141ZN Monnickendam [3]	7,50	--	--	--	--
9_A	Tongnaald 57 1141CB Monnickendam [1]	1,50	13,88	10,43	0,72	13,42
9_B	Tongnaald 57 1141CB Monnickendam [1]	4,50	13,87	10,42	0,71	13,41
9_C	Tongnaald 57 1141CB Monnickendam [1]	7,50	13,84	10,39	0,68	13,38
90_A	Dissel 52 1141ZN Monnickendam [3]	1,50	--	--	--	--
90_B	Dissel 52 1141ZN Monnickendam [3]	4,50	--	--	--	--
90_C	Dissel 52 1141ZN Monnickendam [3]	7,50	--	--	--	--
91_A	Bernhardlaan 2 1141CL Monnickendam [6]	1,50	-6,30	-9,75	-19,46	-6,76
91_B	Bernhardlaan 2 1141CL Monnickendam [6]	4,50	-6,28	-9,73	-19,44	-6,74
91_C	Bernhardlaan 2 1141CL Monnickendam [6]	7,50	-6,25	-9,71	-19,42	-6,72
92_A	Bernhardlaan 4 1141CL Monnickendam [1]	1,50	-6,59	-10,05	-19,76	-7,06
92_B	Bernhardlaan 4 1141CL Monnickendam [1]	4,50	-6,56	-10,01	-19,72	-7,02
92_C	Bernhardlaan 4 1141CL Monnickendam [1]	7,50	-6,52	-9,97	-19,68	-6,98
93_A	Bernhardlaan 5 1141CL Monnickendam [2]	1,50	-6,54	-9,99	-19,70	-7,00
93_B	Bernhardlaan 5 1141CL Monnickendam [2]	4,50	-6,49	-9,94	-19,65	-6,95

Alle getoonde dB-waarden zijn A-gewogen

Rapport: Resultatentabel
Model: 180809 - Reconstructie 2031
LAeq totaalresultaten voor toetspunten
Groep: Hoogedijk
Groepsreductie: Nee

Naam Toetspunt	Omschrijving	Hoogte	Dag	Avond	Nacht	Lden
93_C	Bernhardlaan 5 1141CL Monnickendam [2]	7,50	-6,45	-9,90	-19,61	-6,91
94_A	Bernhardlaan 6 1141CL Monnickendam [2]	1,50	-3,14	-6,60	-16,31	-3,61
94_B	Bernhardlaan 6 1141CL Monnickendam [2]	4,50	-2,09	-5,55	-15,26	-2,56
94_C	Bernhardlaan 6 1141CL Monnickendam [2]	7,50	-1,12	-4,57	-14,28	-1,58
95_A	Bernhardlaan 7 1141CL Monnickendam [1]	1,50	4,28	0,82	-8,89	3,81
95_B	Bernhardlaan 7 1141CL Monnickendam [1]	4,50	12,18	8,73	-0,98	11,72
95_C	Bernhardlaan 7 1141CL Monnickendam [1]	7,50	12,61	9,16	-0,55	12,15
96_A	Bernhardlaan 8 1141CL Monnickendam [1]	1,50	5,33	1,88	-7,83	4,87
96_B	Bernhardlaan 8 1141CL Monnickendam [1]	4,50	13,11	9,66	-0,05	12,65
96_C	Bernhardlaan 8 1141CL Monnickendam [1]	7,50	13,48	10,03	0,32	13,02
97_A	Bernhardlaan 12 1141CM Monnickendam [2]	1,50	4,78	1,33	-8,38	4,32
97_B	Bernhardlaan 12 1141CM Monnickendam [2]	4,50	10,29	6,83	-2,87	9,83
97_C	Bernhardlaan 12 1141CM Monnickendam [2]	7,50	14,39	10,93	1,22	13,92
98_A	Bernhardlaan 16 1141CM Monnickendam [6]	1,50	4,37	0,92	-8,79	3,91
98_B	Bernhardlaan 16 1141CM Monnickendam [6]	4,50	7,82	4,36	-5,35	7,35
98_C	Bernhardlaan 16 1141CM Monnickendam [6]	7,50	14,18	10,73	1,02	13,72
99_A	Bernhardlaan 17 1141CM Monnickendam [2]	1,50	4,90	1,45	-8,26	4,44
99_B	Bernhardlaan 17 1141CM Monnickendam [2]	4,50	9,19	5,74	-3,97	8,73
99_C	Bernhardlaan 17 1141CM Monnickendam [2]	7,50	14,71	11,26	1,55	14,25

Alle getoonde dB-waarden zijn A-gewogen

Rapport: Resultatentabel
Model: 180809 - Reconstructie 2031
LAeq totaalresultaten voor toetspunten
Groep: N247
Groepsreductie: Nee

Naam Toetspunt	Omschrijving	Hoogte	Dag	Avond	Nacht	Lden
1_A	Overlekergouw 1 1151CX Broek in Waterland [6]	1,50	45,58	42,37	40,57	48,14
1_B	Overlekergouw 1 1151CX Broek in Waterland [6]	4,50	46,36	43,15	41,35	48,92
1_C	Overlekergouw 1 1151CX Broek in Waterland [6]	7,50	47,23	44,02	42,22	49,79
1_D	Overlekergouw 1 1151CX Broek in Waterland [6]	10,50	47,70	44,49	42,69	50,26
10_A	Nieuwpoortslaan 9 1141BS Monnickendam [4]	1,50	55,25	52,05	50,16	57,77
10_B	Nieuwpoortslaan 9 1141BS Monnickendam [4]	4,50	55,52	52,32	50,43	58,04
10_C	Nieuwpoortslaan 9 1141BS Monnickendam [4]	7,50	56,24	53,04	51,14	58,75
100_A	Tongnaald 31 1141CA Monnickendam [2]	1,50	59,54	56,33	54,50	62,08
100_B	Tongnaald 31 1141CA Monnickendam [2]	4,50	61,08	57,87	56,05	63,63
100_C	Tongnaald 31 1141CA Monnickendam [2]	7,50	61,71	58,50	56,67	64,25
101_A	Tongnaald 50 1141CB Monnickendam [2]	1,50	58,52	55,32	53,45	61,05
101_B	Tongnaald 50 1141CB Monnickendam [2]	4,50	60,00	56,79	54,93	62,53
101_C	Tongnaald 50 1141CB Monnickendam [2]	7,50	60,78	57,57	55,70	63,30
102_A	Nieuwpoortslaan 11 1141BS Monnickendam [3]	1,50	55,09	51,89	50,03	57,62
102_B	Nieuwpoortslaan 11 1141BS Monnickendam [3]	4,50	55,50	52,29	50,42	58,02
102_C	Nieuwpoortslaan 11 1141BS Monnickendam [3]	7,50	56,17	52,97	51,09	58,69
103_A	Nieuwpoortslaan 14 1141BT Monnickendam [6]	1,50	55,43	52,22	50,34	57,94
103_B	Nieuwpoortslaan 14 1141BT Monnickendam [6]	4,50	56,31	53,10	51,23	58,83
104_A	Nieuwpoortslaan 14 1141BT Monnickendam [7]	1,50	58,90	55,71	53,70	61,35
104_B	Nieuwpoortslaan 14 1141BT Monnickendam [7]	4,50	60,01	56,82	54,79	62,45
105_A	Nieuwpoortslaan 14 1141BT Monnickendam [8]	1,50	57,05	53,87	51,80	59,48
105_B	Nieuwpoortslaan 14 1141BT Monnickendam [8]	4,50	58,08	54,90	52,79	60,48
106_A	Nieuwpoortslaan 26 1141BT Monnickendam [3]	1,50	54,11	50,92	48,96	56,59
106_B	Nieuwpoortslaan 26 1141BT Monnickendam [3]	4,50	54,82	51,63	49,68	57,31
106_C	Nieuwpoortslaan 26 1141BT Monnickendam [3]	7,50	55,67	52,47	50,53	58,16
107_A	Speet 29 1141BW Monnickendam [3]	1,50	57,78	54,61	52,50	60,19
107_B	Speet 29 1141BW Monnickendam [3]	4,50	58,83	55,66	53,52	61,22
107_C	Speet 29 1141BW Monnickendam [3]	7,50	59,79	56,62	54,49	62,19
108_A	Bernhardlaan 15 1141CM Monnickendam [1]	1,50	45,06	41,89	39,76	47,46
108_B	Bernhardlaan 15 1141CM Monnickendam [1]	4,50	45,77	42,58	40,54	48,21
108_C	Bernhardlaan 15 1141CM Monnickendam [1]	7,50	46,33	43,14	41,15	48,80
109_A	Kloosterstraat 8 1141BR Monnickendam [5]	1,50	38,39	35,17	33,32	40,91
109_B	Kloosterstraat 8 1141BR Monnickendam [5]	4,50	41,12	37,91	36,06	43,65
109_C	Kloosterstraat 8 1141BR Monnickendam [5]	7,50	43,49	40,28	38,40	46,00
11_A	Nieuwpoortslaan 24 1141BT Monnickendam [1]	1,50	54,18	50,98	49,02	56,66
11_B	Nieuwpoortslaan 24 1141BT Monnickendam [1]	4,50	54,76	51,56	49,62	57,25
11_C	Nieuwpoortslaan 24 1141BT Monnickendam [1]	7,50	55,64	52,44	50,51	58,13
110_A	Kloosterstraat 1 1141BR Monnickendam [1]	1,50	39,61	36,41	34,45	42,09
110_B	Kloosterstraat 1 1141BR Monnickendam [1]	4,50	39,38	36,19	34,25	41,87
110_C	Kloosterstraat 1 1141BR Monnickendam [1]	7,50	39,36	36,16	34,23	41,85
111_A	Overleek 1 A 1141PD Monnickendam [2]	1,50	53,97	50,76	48,91	56,50
111_B	Overleek 1 A 1141PD Monnickendam [2]	4,50	54,19	50,98	49,11	56,71
111_C	Overleek 1 A 1141PD Monnickendam [2]	7,50	54,76	51,55	49,69	57,29
112_A	Fuik 24 1141CH Monnickendam [1]	1,50	45,99	42,78	40,97	48,54
112_B	Fuik 24 1141CH Monnickendam [1]	4,50	47,58	44,37	42,57	50,14
112_C	Fuik 24 1141CH Monnickendam [1]	7,50	48,39	45,17	43,37	50,94
113_A	Fuik 10 1141CG Monnickendam [1]	1,50	59,89	56,68	54,88	62,45
113_B	Fuik 10 1141CG Monnickendam [1]	4,50	61,86	58,65	56,85	64,42
113_C	Fuik 10 1141CG Monnickendam [1]	7,50	62,60	59,39	57,59	65,16
114_A	Fuik 11 1141CG Monnickendam [6]	1,50	60,71	57,49	55,69	63,26
114_B	Fuik 11 1141CG Monnickendam [6]	4,50	62,38	59,17	57,37	64,94
114_C	Fuik 11 1141CG Monnickendam [6]	7,50	62,94	59,73	57,92	65,49
115_A	Fuik 13 1141CG Monnickendam [2]	1,50	60,77	57,56	55,75	63,32
115_B	Fuik 13 1141CG Monnickendam [2]	4,50	62,37	59,16	57,36	64,93
115_C	Fuik 13 1141CG Monnickendam [2]	7,50	63,07	59,86	58,05	65,62
116_A	Bernhardlaan 9 1141CL Monnickendam [2]	1,50	47,44	44,26	42,14	49,84
116_B	Bernhardlaan 9 1141CL Monnickendam [2]	4,50	47,07	43,89	41,79	49,48
116_C	Bernhardlaan 9 1141CL Monnickendam [2]	7,50	47,12	43,94	41,83	49,52
117_A	Bernhardlaan 18 1141CM Monnickendam [7]	1,50	44,46	41,29	39,17	46,87

Alle getoonde dB-waarden zijn A-gewogen

Rapport: Resultatentabel
Model: 180809 - Reconstructie 2031
LAeq totaalresultaten voor toetspunten
Groep: N247
Groepsreductie: Nee

Naam Toetspunt	Omschrijving	Hoogte	Dag	Avond	Nacht	Lden
117_B	Bernhardlaan 18 1141CM Monnickendam [7]	4,50	45,80	42,61	40,59	48,25
117_C	Bernhardlaan 18 1141CM Monnickendam [7]	7,50	45,39	42,20	40,18	47,84
118_A	Bernhardlaan 19 1141CM Monnickendam [2]	1,50	44,19	41,01	38,88	46,58
118_B	Bernhardlaan 19 1141CM Monnickendam [2]	4,50	44,75	41,57	39,50	47,18
118_C	Bernhardlaan 19 1141CM Monnickendam [2]	7,50	44,90	41,71	39,67	47,34
119_A	Bernhardlaan 20 1141CM Monnickendam [2]	1,50	43,35	40,18	38,02	45,73
119_B	Bernhardlaan 20 1141CM Monnickendam [2]	4,50	43,51	40,33	38,23	45,92
119_C	Bernhardlaan 20 1141CM Monnickendam [2]	7,50	44,22	41,03	38,98	46,65
12_A	Speet 24 1141BW Monnickendam [1]	1,50	58,27	55,10	52,97	60,67
12_B	Speet 24 1141BW Monnickendam [1]	4,50	59,32	56,15	53,97	61,69
12_C	Speet 24 1141BW Monnickendam [1]	7,50	60,09	56,93	54,75	62,47
120_A	Bernhardlaan 21 1141CM Monnickendam [1]	1,50	43,52	40,35	38,20	45,91
120_B	Bernhardlaan 21 1141CM Monnickendam [1]	4,50	43,67	40,50	38,39	46,08
120_C	Bernhardlaan 21 1141CM Monnickendam [1]	7,50	44,55	41,36	39,33	46,99
121_A	Tongnaald 34 1141CA Monnickendam [1]	1,50	59,34	56,13	54,29	61,88
121_B	Tongnaald 34 1141CA Monnickendam [1]	4,50	60,84	57,63	55,80	63,38
121_C	Tongnaald 34 1141CA Monnickendam [1]	7,50	61,49	58,29	56,46	64,04
122_A	Nieuwpoortslaan 12 1141BS Monnickendam [5]	1,50	55,06	51,86	49,99	57,59
122_B	Nieuwpoortslaan 12 1141BS Monnickendam [5]	4,50	55,42	52,21	50,34	57,94
122_C	Nieuwpoortslaan 12 1141BS Monnickendam [5]	7,50	56,09	52,88	51,01	58,61
123_A	Nieuwpoortslaan 30 1141BT Monnickendam [2]	1,50	53,90	50,70	48,71	56,36
123_B	Nieuwpoortslaan 30 1141BT Monnickendam [2]	4,50	54,83	51,64	49,67	57,31
123_C	Nieuwpoortslaan 30 1141BT Monnickendam [2]	7,50	55,56	52,36	50,40	58,04
124_A	Nieuwpoortslaan 36 1141BT Monnickendam [1]	1,50	53,80	50,61	48,59	56,25
124_B	Nieuwpoortslaan 36 1141BT Monnickendam [1]	4,50	54,77	51,58	49,59	57,24
124_C	Nieuwpoortslaan 36 1141BT Monnickendam [1]	7,50	55,43	52,24	50,25	57,90
125_A	Nieuwpoortslaan 38 1141BT Monnickendam [1]	1,50	53,77	50,58	48,56	56,22
125_B	Nieuwpoortslaan 38 1141BT Monnickendam [1]	4,50	54,73	51,54	49,54	57,19
125_C	Nieuwpoortslaan 38 1141BT Monnickendam [1]	7,50	55,39	52,20	50,21	57,86
126_A	Nieuwpoortslaan 38 1141BT Monnickendam [2]	1,50	53,78	50,59	48,57	56,23
126_B	Nieuwpoortslaan 38 1141BT Monnickendam [2]	4,50	54,75	51,56	49,56	57,21
126_C	Nieuwpoortslaan 38 1141BT Monnickendam [2]	7,50	55,41	52,21	50,23	57,87
127_A	Nieuwpoortslaan 40 1141BT Monnickendam [2]	1,50	53,77	50,59	48,56	56,22
127_B	Nieuwpoortslaan 40 1141BT Monnickendam [2]	4,50	54,71	51,52	49,53	57,18
127_C	Nieuwpoortslaan 40 1141BT Monnickendam [2]	7,50	55,35	52,16	50,17	57,82
128_A	Nieuwpoortslaan 42 1141BT Monnickendam [3]	1,50	53,90	50,71	48,69	56,35
128_B	Nieuwpoortslaan 42 1141BT Monnickendam [3]	4,50	54,80	51,61	49,62	57,27
128_C	Nieuwpoortslaan 42 1141BT Monnickendam [3]	7,50	55,44	52,25	50,26	57,91
129_A	Nieuwpoortslaan 44 1141BT Monnickendam [5]	1,50	53,90	50,71	48,71	56,36
129_B	Nieuwpoortslaan 44 1141BT Monnickendam [5]	4,50	54,66	51,47	49,47	57,12
129_C	Nieuwpoortslaan 44 1141BT Monnickendam [5]	7,50	55,37	52,18	50,18	57,83
13_A	Speet 25 1141BW Monnickendam [1]	1,50	58,26	55,09	52,98	60,67
13_B	Speet 25 1141BW Monnickendam [1]	4,50	59,29	56,12	53,97	61,68
13_C	Speet 25 1141BW Monnickendam [1]	7,50	60,07	56,91	54,75	62,46
130_A	Nieuwpoortslaan 44 1141BT Monnickendam [6]	1,50	53,12	49,91	48,05	55,65
130_B	Nieuwpoortslaan 44 1141BT Monnickendam [6]	4,50	54,02	50,82	48,97	56,56
130_C	Nieuwpoortslaan 44 1141BT Monnickendam [6]	7,50	54,51	51,30	49,46	57,05
131_A	Kloosterstraat 4 1141BR Monnickendam [4]	1,50	37,85	34,64	32,81	40,39
131_B	Kloosterstraat 4 1141BR Monnickendam [4]	4,50	40,46	37,25	35,42	43,00
131_C	Kloosterstraat 4 1141BR Monnickendam [4]	7,50	43,12	39,91	38,06	45,65
132_A	Overlekergouw 1 A 1151CX Broek in Waterland [	1,50	45,61	42,40	40,60	48,17
132_B	Overlekergouw 1 A 1151CX Broek in Waterland [	4,50	46,12	42,91	41,11	48,68
132_C	Overlekergouw 1 A 1151CX Broek in Waterland [	7,50	46,39	43,18	41,38	48,95
133_A	Nieuwpoortslaan 46 1141BT Monnickendam [2]	1,50	53,90	50,72	48,69	56,35
133_B	Nieuwpoortslaan 46 1141BT Monnickendam [2]	4,50	54,59	51,40	49,38	57,04
133_C	Nieuwpoortslaan 46 1141BT Monnickendam [2]	7,50	55,41	52,22	50,20	57,86
134_A	Nieuwpoortslaan 48 1141BT Monnickendam [7]	1,50	53,76	50,58	48,55	56,21
134_B	Nieuwpoortslaan 48 1141BT Monnickendam [7]	4,50	54,42	51,24	49,21	56,87
134_C	Nieuwpoortslaan 48 1141BT Monnickendam [7]	7,50	55,37	52,18	50,15	57,81

Alle getoonde dB-waarden zijn A-gewogen

Rapport: Resultatentabel
Model: 180809 - Reconstructie 2031
LAeq totaalresultaten voor toetspunten
Groep: N247
Groepsreductie: Nee

Naam Toetspunt	Omschrijving	Hoogte	Dag	Avond	Nacht	Lden
135_A	Lagedijk 1 1145PL Katwoude [4]	1,50	59,55	56,33	54,51	62,09
135_B	Lagedijk 1 1145PL Katwoude [4]	4,50	61,10	57,88	56,06	63,64
136_A	Lagedijk 1 1145PL Katwoude [5]	1,50	62,05	58,83	57,01	64,59
136_B	Lagedijk 1 1145PL Katwoude [5]	4,50	63,65	60,43	58,61	66,19
137_A	Lagedijk 1 1145PL Katwoude [6]	1,50	57,91	54,69	52,87	60,45
137_B	Lagedijk 1 1145PL Katwoude [6]	4,50	59,45	56,23	54,41	61,99
138_A	Lagedijk 2 1145PL Katwoude [1]	1,50	62,33	59,11	57,29	64,87
138_B	Lagedijk 2 1145PL Katwoude [1]	4,50	63,92	60,70	58,88	66,46
139_A	Lagedijk 2 1145PL Katwoude [2]	1,50	58,55	55,33	53,51	61,09
139_B	Lagedijk 2 1145PL Katwoude [2]	4,50	60,12	56,90	55,08	62,66
14_A	Speet 26 1141BW Monnickendam [1]	1,50	58,27	55,09	52,99	60,68
14_B	Speet 26 1141BW Monnickendam [1]	4,50	59,28	56,11	53,97	61,67
14_C	Speet 26 1141BW Monnickendam [1]	7,50	60,06	56,89	54,75	62,45
142_A	Kloosterdijk 4 1141PJ Monnickendam [3]	1,50	48,11	44,90	43,09	50,66
142_B	Kloosterdijk 4 1141PJ Monnickendam [3]	4,50	48,96	45,74	43,93	51,51
143_A	Kloosterdijk 4 1141PJ Monnickendam [4]	1,50	46,19	42,98	41,17	48,74
143_B	Kloosterdijk 4 1141PJ Monnickendam [4]	4,50	47,11	43,90	42,09	49,66
144_A	Hoogedijk 2 1145PM Katwoude [7]	1,50	52,34	49,13	47,32	54,89
144_B	Hoogedijk 2 1145PM Katwoude [7]	4,50	53,09	49,88	48,07	55,64
145_A	Kloosterdijk 4 A 1141PJ Monnickendam [1]	1,50	47,10	43,89	42,08	49,65
145_B	Kloosterdijk 4 A 1141PJ Monnickendam [1]	4,50	48,06	44,85	43,04	50,61
146_A	Kloosterdijk 4 A 1141PJ Monnickendam [3]	1,50	45,89	42,67	40,86	48,44
146_B	Kloosterdijk 4 A 1141PJ Monnickendam [3]	4,50	46,94	43,73	41,92	49,49
147_A	Kloosterdijk 4 A 1141PJ Monnickendam [4]	1,50	41,52	38,31	36,49	44,07
147_B	Kloosterdijk 4 A 1141PJ Monnickendam [4]	4,50	43,99	40,78	38,96	46,54
148_A	Buitendijk 2 Katwoude [2]	1,50	56,32	53,10	51,29	58,87
148_B	Buitendijk 2 Katwoude [2]	4,50	56,86	53,64	51,83	59,41
149_A	Buitendijk 2 Katwoude [3]	1,50	56,37	53,15	51,34	58,92
149_B	Buitendijk 2 Katwoude [3]	4,50	56,64	53,43	51,61	59,19
15_A	Speet 27 1141BW Monnickendam [2]	1,50	58,28	55,10	53,01	60,70
15_B	Speet 27 1141BW Monnickendam [2]	4,50	59,28	56,11	53,98	61,68
15_C	Speet 27 1141BW Monnickendam [2]	7,50	60,07	56,90	54,76	62,46
150_A	Buitendijk 4 Katwoude [2]	1,50	54,94	51,72	49,91	57,49
150_B	Buitendijk 4 Katwoude [2]	4,50	54,79	51,58	49,76	57,34
151_A	Buitendijk 4 Katwoude [3]	1,50	55,50	52,29	50,47	58,05
151_B	Buitendijk 4 Katwoude [3]	4,50	55,15	51,94	50,13	57,70
152_A	Buitendijk 6 Katwoude [2]	1,50	55,35	52,14	50,32	57,90
152_B	Buitendijk 6 Katwoude [2]	4,50	54,82	51,60	49,79	57,37
153_A	Buitendijk 6 Katwoude [3]	1,50	53,29	50,08	48,26	55,84
153_B	Buitendijk 6 Katwoude [3]	4,50	52,75	49,54	47,72	55,30
154_A	Buitendijk 8 Katwoude [2]	1,50	51,01	47,80	45,98	53,56
154_B	Buitendijk 8 Katwoude [2]	4,50	50,84	47,63	45,81	53,39
155_A	Buitendijk 8 Katwoude [3]	1,50	51,27	48,06	46,25	53,82
155_B	Buitendijk 8 Katwoude [3]	4,50	50,99	47,78	45,96	53,54
158_A	Buitendijk 10 Katwoude [3]	1,50	51,34	48,12	46,31	53,89
158_B	Buitendijk 10 Katwoude [3]	4,50	51,29	48,07	46,26	53,84
159_A	Buitendijk 10 Katwoude [4]	1,50	49,60	46,39	44,57	52,15
159_B	Buitendijk 10 Katwoude [4]	4,50	49,46	46,25	44,43	52,01
16_A	Speet 28 1141BW Monnickendam [2]	1,50	58,02	54,85	52,75	60,44
16_B	Speet 28 1141BW Monnickendam [2]	4,50	59,07	55,89	53,77	61,47
16_C	Speet 28 1141BW Monnickendam [2]	7,50	59,95	56,78	54,65	62,35
160_A	Buitendijk 14 Katwoude [2]	1,50	50,19	46,98	45,16	52,74
160_B	Buitendijk 14 Katwoude [2]	4,50	50,19	46,98	45,16	52,74
161_A	Buitendijk 14 Katwoude [3]	1,50	46,66	43,45	41,64	49,21
161_B	Buitendijk 14 Katwoude [3]	4,50	47,05	43,84	42,03	49,60
162_A	Buitendijk 12 Katwoude [2]	1,50	51,16	47,95	46,13	53,71
162_B	Buitendijk 12 Katwoude [2]	4,50	51,15	47,94	46,13	53,70
163_A	Buitendijk 12 Katwoude [3]	1,50	49,58	46,37	44,55	52,13
163_B	Buitendijk 12 Katwoude [3]	4,50	49,38	46,16	44,35	51,93

Alle getoonde dB-waarden zijn A-gewogen

Rapport: Resultatentabel
Model: 180809 - Reconstructie 2031
LAeq totaalresultaten voor toetspunten
Groep: N247
Groepsreductie: Nee

Naam Toetspunt	Omschrijving	Hoogte	Dag	Avond	Nacht	Lden
164_A	Buitendijk 16 Katwoude [3]	1,50	50,04	46,83	45,01	52,59
164_B	Buitendijk 16 Katwoude [3]	4,50	50,63	47,42	45,61	53,18
165_A	Buitendijk 16 Katwoude [4]	1,50	47,37	44,16	42,35	49,92
165_B	Buitendijk 16 Katwoude [4]	4,50	47,47	44,26	42,44	50,02
166_A	Buitendijk 18 Katwoude [3]	1,50	48,89	45,67	43,86	51,44
166_B	Buitendijk 18 Katwoude [3]	4,50	49,73	46,52	44,71	52,28
167_A	Buitendijk 18 Katwoude [4]	1,50	45,37	42,16	40,35	47,92
167_B	Buitendijk 18 Katwoude [4]	4,50	45,47	42,25	40,44	48,02
168_A	Buitendijk 20 Katwoude [3]	1,50	49,91	46,70	44,89	52,46
168_B	Buitendijk 20 Katwoude [3]	4,50	50,64	47,43	45,62	53,19
169_A	Buitendijk 20 Katwoude [4]	1,50	48,05	44,84	43,03	50,60
169_B	Buitendijk 20 Katwoude [4]	4,50	48,65	45,44	43,63	51,20
17_A	Overleek 1 B 1141PD Monnickendam [6]	1,50	47,96	44,75	42,87	50,47
17_B	Overleek 1 B 1141PD Monnickendam [6]	4,50	48,92	45,72	43,84	51,44
17_C	Overleek 1 B 1141PD Monnickendam [6]	7,50	49,26	46,06	44,18	51,78
170_A	Buitendijk 22 Katwoude [4]	1,50	50,17	46,96	45,15	52,72
170_B	Buitendijk 22 Katwoude [4]	4,50	50,83	47,62	45,81	53,38
171_A	Buitendijk 22 Katwoude [5]	1,50	48,95	45,73	43,92	51,50
171_B	Buitendijk 22 Katwoude [5]	4,50	49,51	46,30	44,49	52,06
172_A	Buitendijk 24 Katwoude [2]	1,50	49,13	45,91	44,10	51,68
172_B	Buitendijk 24 Katwoude [2]	4,50	49,76	46,55	44,74	52,31
173_A	Buitendijk 24 Katwoude [3]	1,50	45,68	42,46	40,65	48,23
173_B	Buitendijk 24 Katwoude [3]	4,50	46,52	43,31	41,49	49,07
174_A	Buitendijk 1 Katwoude [2]	1,50	54,52	51,31	49,49	57,07
174_B	Buitendijk 1 Katwoude [2]	4,50	55,67	52,46	50,64	58,22
175_A	Buitendijk 1 Katwoude [3]	1,50	56,45	53,24	51,42	59,00
175_B	Buitendijk 1 Katwoude [3]	4,50	56,89	53,68	51,86	59,44
176_A	Buitendijk 3-7 Katwoude [4]	1,50	53,39	50,18	48,36	55,94
176_B	Buitendijk 3-7 Katwoude [4]	4,50	54,48	51,27	49,46	57,03
177_A	Buitendijk 3-7 Katwoude [5]	1,50	53,56	50,34	48,53	56,11
177_B	Buitendijk 3-7 Katwoude [5]	4,50	54,10	50,88	49,07	56,65
178_A	Buitendijk 3-7 Katwoude [6]	1,50	53,87	50,66	48,84	56,42
178_B	Buitendijk 3-7 Katwoude [6]	4,50	53,92	50,71	48,90	56,47
179_A	Buitendijk 9-13 Katwoude [1]	1,50	52,59	49,38	47,57	55,14
179_B	Buitendijk 9-13 Katwoude [1]	4,50	53,38	50,17	48,36	55,93
18_A	Fuik 18 1141CH Monnickendam [1]	1,50	58,16	54,95	53,14	60,71
18_B	Fuik 18 1141CH Monnickendam [1]	4,50	59,39	56,18	54,38	61,95
18_C	Fuik 18 1141CH Monnickendam [1]	7,50	60,15	56,94	55,14	62,71
180_A	Buitendijk 9-13 Katwoude [3]	1,50	51,84	48,63	46,81	54,39
180_B	Buitendijk 9-13 Katwoude [3]	4,50	52,53	49,31	47,50	55,08
181_A	Buitendijk 9-13 Katwoude [4]	1,50	51,35	48,13	46,32	53,90
181_B	Buitendijk 9-13 Katwoude [4]	4,50	51,97	48,76	46,95	54,52
182_A	Buitendijk 15-23 Katwoude [1]	1,50	52,10	48,89	47,08	54,65
182_B	Buitendijk 15-23 Katwoude [1]	4,50	52,94	49,73	47,92	55,49
183_A	Buitendijk 15-23 Katwoude [2]	1,50	49,10	45,89	44,08	51,65
183_B	Buitendijk 15-23 Katwoude [2]	4,50	49,56	46,35	44,53	52,11
184_A	Buitendijk 15-23 Katwoude [5]	1,50	50,61	47,40	45,59	53,16
184_B	Buitendijk 15-23 Katwoude [5]	4,50	51,38	48,16	46,35	53,93
185_A	Buitendijk 15-23 Katwoude [6]	1,50	50,46	47,24	45,43	53,01
185_B	Buitendijk 15-23 Katwoude [6]	4,50	50,50	47,29	45,47	53,05
186_A	Lagedijk 5 1145PL Katwoude [2]	1,50	47,60	44,39	42,58	50,15
186_B	Lagedijk 5 1145PL Katwoude [2]	4,50	48,16	44,95	43,14	50,71
187_A	Lagedijk 5 1145PL Katwoude [5]	1,50	51,43	48,22	46,41	53,98
187_B	Lagedijk 5 1145PL Katwoude [5]	4,50	52,71	49,49	47,68	55,26
188_A	Lagedijk 5 1145PL Katwoude [6]	1,50	50,70	47,49	45,68	53,25
188_B	Lagedijk 5 1145PL Katwoude [6]	4,50	52,50	49,28	47,47	55,05
19_A	Fuik 18 1141CH Monnickendam [3]	1,50	61,51	58,30	56,50	64,07
19_B	Fuik 18 1141CH Monnickendam [3]	4,50	63,01	59,80	58,00	65,57
19_C	Fuik 18 1141CH Monnickendam [3]	7,50	63,48	60,27	58,46	66,03

Alle getoonde dB-waarden zijn A-gewogen

Rapport: Resultatentabel
Model: 180809 - Reconstructie 2031
LAeq totaalresultaten voor toetspunten
Groep: N247
Groepsreductie: Nee

Naam Toetspunt	Omschrijving	Hoogte	Dag	Avond	Nacht	Lden
2_A	Verdeek 1 1151CT Broek in Waterland [8]	1,50	55,52	52,31	50,51	58,08
2_B	Verdeek 1 1151CT Broek in Waterland [8]	4,50	56,70	53,49	51,68	59,25
20_A	Fuik 20 1141CH Monnickendam [7]	1,50	55,05	51,83	50,03	57,60
20_B	Fuik 20 1141CH Monnickendam [7]	4,50	55,85	52,64	50,84	58,41
20_C	Fuik 20 1141CH Monnickendam [7]	7,50	56,66	53,45	51,64	59,21
21_A	Fuik 21 1141CH Monnickendam [3]	1,50	54,29	51,08	49,27	56,84
21_B	Fuik 21 1141CH Monnickendam [3]	4,50	55,12	51,91	50,11	57,68
21_C	Fuik 21 1141CH Monnickendam [3]	7,50	55,85	52,64	50,83	58,40
22_A	Dissel 53 1141ZN Monnickendam [5]	1,50	45,52	42,31	40,50	48,07
22_B	Dissel 53 1141ZN Monnickendam [5]	4,50	46,38	43,17	41,36	48,93
22_C	Dissel 53 1141ZN Monnickendam [5]	7,50	46,84	43,63	41,82	49,39
23_A	Dissel 54 1141ZN Monnickendam [3]	1,50	44,31	41,09	39,29	46,86
23_B	Dissel 54 1141ZN Monnickendam [3]	4,50	45,53	42,32	40,51	48,08
23_C	Dissel 54 1141ZN Monnickendam [3]	7,50	46,25	43,04	41,23	48,80
24_A	Dissel 55 1141ZN Monnickendam [1]	1,50	43,27	40,06	38,25	45,82
24_B	Dissel 55 1141ZN Monnickendam [1]	4,50	44,56	41,34	39,54	47,11
24_C	Dissel 55 1141ZN Monnickendam [1]	7,50	45,28	42,07	40,26	47,83
25_A	Fuik 5 1141CG Monnickendam [1]	1,50	60,37	57,16	55,35	62,92
25_B	Fuik 5 1141CG Monnickendam [1]	4,50	62,12	58,91	57,10	64,67
25_C	Fuik 5 1141CG Monnickendam [1]	7,50	62,78	59,57	57,76	65,33
26_A	Fuik 7 1141CG Monnickendam [2]	1,50	60,58	57,37	55,56	63,13
26_B	Fuik 7 1141CG Monnickendam [2]	4,50	62,26	59,05	57,25	64,82
26_C	Fuik 7 1141CG Monnickendam [2]	7,50	62,84	59,63	57,82	65,39
27_A	Fuik 8 1141CG Monnickendam [1]	1,50	60,48	57,27	55,46	63,03
27_B	Fuik 8 1141CG Monnickendam [1]	4,50	62,31	59,10	57,29	64,86
27_C	Fuik 8 1141CG Monnickendam [1]	7,50	62,89	59,68	57,88	65,45
28_A	Fuik 9 1141CG Monnickendam [2]	1,50	60,47	57,26	55,46	63,03
28_B	Fuik 9 1141CG Monnickendam [2]	4,50	62,26	59,05	57,24	64,81
28_C	Fuik 9 1141CG Monnickendam [2]	7,50	62,86	59,65	57,85	65,42
29_A	Fuik 14 1141CG Monnickendam [3]	1,50	60,44	57,23	55,42	62,99
29_B	Fuik 14 1141CG Monnickendam [3]	4,50	62,40	59,19	57,38	64,95
29_C	Fuik 14 1141CG Monnickendam [3]	7,50	63,12	59,91	58,10	65,67
3_A	Verdeek 4 1151CT Broek in Waterland [6]	1,50	56,27	53,06	51,25	58,82
3_B	Verdeek 4 1151CT Broek in Waterland [6]	4,50	57,60	54,39	52,58	60,15
30_A	Monnickenmeer 7 1141PB Monnickendam [1]	1,50	57,65	54,44	52,63	60,20
30_B	Monnickenmeer 7 1141PB Monnickendam [1]	4,50	58,93	55,72	53,91	61,48
31_A	Elger 27 1141CD Monnickendam [2]	1,50	59,61	56,40	54,60	62,17
31_B	Elger 27 1141CD Monnickendam [2]	4,50	61,27	58,06	56,26	63,83
31_C	Elger 27 1141CD Monnickendam [2]	7,50	61,81	58,60	56,80	64,37
32_A	Tongnaald 53 1141CB Monnickendam [2]	1,50	58,55	55,35	53,45	61,06
32_B	Tongnaald 53 1141CB Monnickendam [2]	4,50	59,93	56,73	54,83	62,44
32_C	Tongnaald 53 1141CB Monnickendam [2]	7,50	60,72	57,52	55,61	63,22
33_A	Nieuwpoortslaan 13 1141BS Monnickendam [5]	1,50	55,00	51,80	49,93	57,53
33_B	Nieuwpoortslaan 13 1141BS Monnickendam [5]	4,50	55,33	52,13	50,26	57,86
33_C	Nieuwpoortslaan 13 1141BS Monnickendam [5]	7,50	56,07	52,86	50,99	58,59
34_A	Nieuwpoortslaan 22 1141BT Monnickendam [3]	1,50	54,25	51,06	49,11	56,74
34_B	Nieuwpoortslaan 22 1141BT Monnickendam [3]	4,50	54,79	51,60	49,66	57,28
34_C	Nieuwpoortslaan 22 1141BT Monnickendam [3]	7,50	55,70	52,50	50,57	58,19
35_A	Nieuwpoortslaan 28 1141BT Monnickendam [1]	1,50	53,98	50,79	48,80	56,45
35_B	Nieuwpoortslaan 28 1141BT Monnickendam [1]	4,50	54,79	51,60	49,63	57,27
35_C	Nieuwpoortslaan 28 1141BT Monnickendam [1]	7,50	55,54	52,35	50,39	58,02
36_A	Nieuwpoortslaan 32 1141BT Monnickendam [2]	1,50	53,91	50,71	48,72	56,37
36_B	Nieuwpoortslaan 32 1141BT Monnickendam [2]	4,50	54,82	51,62	49,65	57,29
36_C	Nieuwpoortslaan 32 1141BT Monnickendam [2]	7,50	55,54	52,34	50,38	58,02
37_A	Nieuwpoortslaan 49 1141BT Monnickendam [3]	1,50	57,63	54,47	52,27	60,00
37_B	Nieuwpoortslaan 49 1141BT Monnickendam [3]	4,50	58,49	55,33	53,05	60,81
37_C	Nieuwpoortslaan 49 1141BT Monnickendam [3]	7,50	59,15	55,99	53,72	61,48
38_A	Elger 26 1141CD Monnickendam [2]	1,50	60,08	56,87	55,06	62,63
38_B	Elger 26 1141CD Monnickendam [2]	4,50	61,64	58,43	56,63	64,20

Alle getoonde dB-waarden zijn A-gewogen

Rapport: Resultatentabel
Model: 180809 - Reconstructie 2031
LAeq totaalresultaten voor toetspunten
Groep: N247
Groepsreductie: Nee

Naam Toetspunt	Omschrijving	Hoogte	Dag	Avond	Nacht	Lden
38_C	Elger 26 1141CD Monnickendam [2]	7,50	62,21	59,00	57,20	64,77
39_A	Marijkestraat 1 1141EX Monnickendam [2]	1,50	37,49	34,29	32,37	39,99
39_B	Marijkestraat 1 1141EX Monnickendam [2]	4,50	39,88	36,68	34,77	42,38
39_C	Marijkestraat 1 1141EX Monnickendam [2]	7,50	43,11	39,91	38,00	45,61
4_A	Bernhardlaan 3 1141CL Monnickendam [6]	1,50	49,78	46,60	44,53	52,21
4_B	Bernhardlaan 3 1141CL Monnickendam [6]	4,50	49,35	46,16	44,11	51,78
4_C	Bernhardlaan 3 1141CL Monnickendam [6]	7,50	49,54	46,36	44,29	51,97
40_A	Bernhardlaan 1 1141CL Monnickendam [4]	1,50	51,49	48,31	46,26	53,93
40_B	Bernhardlaan 1 1141CL Monnickendam [4]	4,50	51,25	48,07	46,00	53,68
41_A	De Zarken 9 1141BK Monnickendam [11]	1,50	57,34	54,15	52,18	59,82
41_B	De Zarken 9 1141BK Monnickendam [11]	4,50	58,34	55,14	53,18	60,82
41_C	De Zarken 9 1141BK Monnickendam [11]	7,50	59,36	56,17	54,20	61,84
42_A	Vesting 1 1141TS Monnickendam [3]	1,50	57,66	54,46	52,56	60,17
42_B	Vesting 1 1141TS Monnickendam [3]	4,50	58,87	55,67	53,77	61,38
43_A	Vesting 2 1141TS Monnickendam [2]	1,50	57,66	54,46	52,56	60,17
43_B	Vesting 2 1141TS Monnickendam [2]	4,50	58,85	55,65	53,75	61,36
44_A	Vesting 3 1141TS Monnickendam [2]	1,50	57,46	54,25	52,37	59,97
44_B	Vesting 3 1141TS Monnickendam [2]	4,50	58,67	55,47	53,59	61,19
45_A	Rozendaalstraat 6 1141BP Monnickendam [2]	1,50	39,91	36,69	34,85	42,44
45_B	Rozendaalstraat 6 1141BP Monnickendam [2]	4,50	41,91	38,69	36,85	44,44
45_C	Rozendaalstraat 6 1141BP Monnickendam [2]	7,50	44,00	40,79	38,94	46,53
46_A	Rozendaalstraat 6 1141BP Monnickendam [3]	1,50	39,33	36,12	34,28	41,87
46_B	Rozendaalstraat 6 1141BP Monnickendam [3]	4,50	41,64	38,42	36,58	44,17
46_C	Rozendaalstraat 6 1141BP Monnickendam [3]	7,50	43,67	40,46	38,60	46,20
47_A	Rozendaalstraat 7 1141BP Monnickendam [4]	1,50	39,92	36,71	34,85	42,45
47_B	Rozendaalstraat 7 1141BP Monnickendam [4]	4,50	42,05	38,84	36,98	44,58
48_A	Vesting 4 1141TS Monnickendam [2]	1,50	57,52	54,32	52,44	60,04
48_B	Vesting 4 1141TS Monnickendam [2]	4,50	58,70	55,50	53,62	61,22
49_A	Vesting 5 1141TS Monnickendam [1]	1,50	57,31	54,10	52,23	59,83
49_B	Vesting 5 1141TS Monnickendam [1]	4,50	58,51	55,31	53,44	61,04
5_A	Tongnaald 52 1141CB Monnickendam [3]	1,50	58,60	55,40	53,51	61,12
5_B	Tongnaald 52 1141CB Monnickendam [3]	4,50	59,99	56,79	54,90	62,51
5_C	Tongnaald 52 1141CB Monnickendam [3]	7,50	60,76	57,56	55,67	63,28
50_A	Fuik 17 1141CH Monnickendam [7]	1,50	61,69	58,48	56,67	64,24
50_B	Fuik 17 1141CH Monnickendam [7]	4,50	62,99	59,78	57,98	65,55
50_C	Fuik 17 1141CH Monnickendam [7]	7,50	63,46	60,25	58,45	66,02
51_A	Fuik 22 1141CH Monnickendam [3]	1,50	53,41	50,20	48,39	55,96
51_B	Fuik 22 1141CH Monnickendam [3]	4,50	54,35	51,14	49,34	56,91
51_C	Fuik 22 1141CH Monnickendam [3]	7,50	55,03	51,82	50,01	57,58
52_A	Fuik 23 1141CH Monnickendam [3]	1,50	52,68	49,47	47,67	55,24
52_B	Fuik 23 1141CH Monnickendam [3]	4,50	53,56	50,35	48,55	56,12
52_C	Fuik 23 1141CH Monnickendam [3]	7,50	54,16	50,95	49,15	56,72
53_A	Fuik 25 1141CH Monnickendam [5]	1,50	45,97	42,76	40,96	48,53
53_B	Fuik 25 1141CH Monnickendam [5]	4,50	47,41	44,20	42,40	49,97
53_C	Fuik 25 1141CH Monnickendam [5]	7,50	48,17	44,96	43,15	50,72
54_A	Fuik 26 1141CH Monnickendam [6]	1,50	45,61	42,40	40,59	48,16
54_B	Fuik 26 1141CH Monnickendam [6]	4,50	46,97	43,76	41,95	49,52
54_C	Fuik 26 1141CH Monnickendam [6]	7,50	47,73	44,52	42,71	50,28
55_A	Fuik 6 1141CG Monnickendam [4]	1,50	60,87	57,66	55,85	63,42
55_B	Fuik 6 1141CG Monnickendam [4]	4,50	62,29	59,08	57,27	64,84
55_C	Fuik 6 1141CG Monnickendam [4]	7,50	62,83	59,62	57,81	65,38
56_A	Fuik 15 1141CH Monnickendam [3]	1,50	61,35	58,14	56,33	63,90
56_B	Fuik 15 1141CH Monnickendam [3]	4,50	62,76	59,55	57,74	65,31
56_C	Fuik 15 1141CH Monnickendam [3]	7,50	63,30	60,09	58,29	65,86
57_A	Fuik 16 1141CH Monnickendam [3]	1,50	61,10	57,89	56,08	63,65
57_B	Fuik 16 1141CH Monnickendam [3]	4,50	62,86	59,65	57,85	65,42
57_C	Fuik 16 1141CH Monnickendam [3]	7,50	63,36	60,15	58,35	65,92
58_A	Bernhardlaan 10 1141CL Monnickendam [3]	1,50	46,38	43,20	41,08	48,78
58_B	Bernhardlaan 10 1141CL Monnickendam [3]	4,50	46,66	43,48	41,42	49,09

Alle getoonde dB-waarden zijn A-gewogen

Rapport: Resultatentabel
Model: 180809 - Reconstructie 2031
LAeq totaalresultaten voor toetspunten
Groep: N247
Groepsreductie: Nee

Naam Toetspunt	Omschrijving	Hoogte	Dag	Avond	Nacht	Lden
58_C	Bernhardlaan 10 1141CL Monnickendam [3]	7,50	46,90	43,72	41,67	49,34
59_A	Bernhardlaan 11 1141CL Monnickendam [3]	1,50	45,82	42,64	40,49	48,20
59_B	Bernhardlaan 11 1141CL Monnickendam [3]	4,50	45,99	42,81	40,71	48,40
59_C	Bernhardlaan 11 1141CL Monnickendam [3]	7,50	46,14	42,95	40,89	48,57
6_A	Tongnaald 54 1141CB Monnickendam [1]	1,50	58,49	55,30	53,39	61,00
6_B	Tongnaald 54 1141CB Monnickendam [1]	4,50	59,86	56,67	54,76	62,37
6_C	Tongnaald 54 1141CB Monnickendam [1]	7,50	60,66	57,46	55,55	63,16
60_A	Bernhardlaan 11 1141CL Monnickendam [4]	1,50	45,80	42,63	40,49	48,19
60_B	Bernhardlaan 11 1141CL Monnickendam [4]	4,50	46,30	43,11	41,05	48,73
60_C	Bernhardlaan 11 1141CL Monnickendam [4]	7,50	46,58	43,39	41,36	49,02
61_A	Bernhardlaan 13 1141CM Monnickendam [1]	1,50	45,63	42,46	40,34	48,04
61_B	Bernhardlaan 13 1141CM Monnickendam [1]	4,50	46,51	43,33	41,29	48,95
61_C	Bernhardlaan 13 1141CM Monnickendam [1]	7,50	46,95	43,75	41,76	49,41
62_A	Bernhardlaan 14 1141CM Monnickendam [1]	1,50	45,62	42,44	40,33	48,02
62_B	Bernhardlaan 14 1141CM Monnickendam [1]	4,50	46,49	43,30	41,28	48,94
62_C	Bernhardlaan 14 1141CM Monnickendam [1]	7,50	47,22	44,03	42,05	49,69
63_A	Bernhardlaan 14 1141CM Monnickendam [2]	1,50	45,46	42,28	40,17	47,86
63_B	Bernhardlaan 14 1141CM Monnickendam [2]	4,50	46,57	43,38	41,37	49,02
63_C	Bernhardlaan 14 1141CM Monnickendam [2]	7,50	47,29	44,10	42,14	49,77
64_A	Tongnaald 29 1141CA Monnickendam [2]	1,50	59,75	56,54	54,71	62,29
64_B	Tongnaald 29 1141CA Monnickendam [2]	4,50	61,36	58,15	56,33	63,91
64_C	Tongnaald 29 1141CA Monnickendam [2]	7,50	61,94	58,73	56,91	64,49
65_A	Tongnaald 30 1141CA Monnickendam [3]	1,50	59,59	56,38	54,55	62,13
65_B	Tongnaald 30 1141CA Monnickendam [3]	4,50	61,13	57,92	56,10	63,68
65_C	Tongnaald 30 1141CA Monnickendam [3]	7,50	61,75	58,55	56,72	64,30
66_A	Tongnaald 32 1141CA Monnickendam [2]	1,50	59,48	56,28	54,44	62,02
66_B	Tongnaald 32 1141CA Monnickendam [2]	4,50	61,01	57,81	55,98	63,56
66_C	Tongnaald 32 1141CA Monnickendam [2]	7,50	61,65	58,44	56,61	64,19
67_A	Tongnaald 33 1141CA Monnickendam [2]	1,50	59,42	56,21	54,37	61,96
67_B	Tongnaald 33 1141CA Monnickendam [2]	4,50	60,92	57,72	55,89	63,47
67_C	Tongnaald 33 1141CA Monnickendam [2]	7,50	61,57	58,37	56,54	64,12
68_A	Tongnaald 35 1141CA Monnickendam [1]	1,50	59,26	56,06	54,22	61,80
68_B	Tongnaald 35 1141CA Monnickendam [1]	4,50	60,75	57,54	55,70	63,29
68_C	Tongnaald 35 1141CA Monnickendam [1]	7,50	61,42	58,21	56,37	63,96
69_A	Speet 30 1141BX Monnickendam [2]	1,50	58,07	54,89	52,87	60,53
69_B	Speet 30 1141BX Monnickendam [2]	4,50	59,28	56,10	54,06	61,72
69_C	Speet 30 1141BX Monnickendam [2]	7,50	60,11	56,93	54,89	62,55
7_A	Tongnaald 55 1141CB Monnickendam [2]	1,50	58,45	55,25	53,33	60,95
7_B	Tongnaald 55 1141CB Monnickendam [2]	4,50	59,81	56,61	54,69	62,31
7_C	Tongnaald 55 1141CB Monnickendam [2]	7,50	60,61	57,41	55,49	63,11
70_A	Kloosterstraat 2 1141BR Monnickendam [1]	1,50	38,42	35,21	33,39	40,97
70_B	Kloosterstraat 2 1141BR Monnickendam [1]	4,50	41,14	37,93	36,12	43,69
70_C	Kloosterstraat 2 1141BR Monnickendam [1]	7,50	42,52	39,31	37,50	45,07
71_A	Kloosterstraat 3 1141BR Monnickendam [2]	1,50	38,84	35,63	33,80	41,38
71_B	Kloosterstraat 3 1141BR Monnickendam [2]	4,50	40,97	37,76	35,93	43,51
71_C	Kloosterstraat 3 1141BR Monnickendam [2]	7,50	42,83	39,62	37,78	45,37
72_A	Kloosterstraat 6 1141BR Monnickendam [1]	1,50	37,22	34,00	32,14	39,74
72_B	Kloosterstraat 6 1141BR Monnickendam [1]	4,50	40,03	36,82	34,96	42,56
72_C	Kloosterstraat 6 1141BR Monnickendam [1]	7,50	42,93	39,72	37,83	45,44
73_A	Kloosterstraat 7 1141BR Monnickendam [2]	1,50	39,19	35,98	34,15	41,73
73_B	Kloosterstraat 7 1141BR Monnickendam [2]	4,50	41,41	38,20	36,37	43,95
73_C	Kloosterstraat 7 1141BR Monnickendam [2]	7,50	43,43	40,23	38,35	45,95
74_A	De Zarken 4 1141BL Monnickendam [3]	1,50	44,40	41,21	39,17	46,84
74_B	De Zarken 4 1141BL Monnickendam [3]	4,50	44,30	41,11	39,10	46,75
74_C	De Zarken 4 1141BL Monnickendam [3]	7,50	45,15	41,96	39,96	47,61
74_D	De Zarken 4 1141BL Monnickendam [3]	10,50	48,43	45,24	43,24	50,89
74_E	De Zarken 4 1141BL Monnickendam [3]	13,50	52,08	48,88	46,95	54,57
75_A	Fuik 3 1141CG Monnickendam [5]	1,50	59,11	55,90	54,10	61,67
75_B	Fuik 3 1141CG Monnickendam [5]	4,50	60,85	57,64	55,83	63,40

Alle getoonde dB-waarden zijn A-gewogen

Rapport: Resultatentabel
Model: 180809 - Reconstructie 2031
LAeq totaalresultaten voor toetspunten
Groep: N247
Groepsreductie: Nee

Naam Toetspunt	Omschrijving	Hoogte	Dag	Avond	Nacht	Lden
75_C	Fuik 3 1141CG Monnickendam [5]	7,50	61,74	58,52	56,72	64,29
76_A	Fuik 4 1141CG Monnickendam [7]	1,50	60,04	56,83	55,03	62,60
76_B	Fuik 4 1141CG Monnickendam [7]	4,50	61,56	58,35	56,55	64,12
76_C	Fuik 4 1141CG Monnickendam [7]	7,50	62,48	59,27	57,46	65,03
77_A	Fuik 1 1141CG Monnickendam [1]	1,50	59,28	56,07	54,27	61,84
77_B	Fuik 1 1141CG Monnickendam [1]	4,50	61,03	57,82	56,02	63,59
77_C	Fuik 1 1141CG Monnickendam [1]	7,50	61,84	58,63	56,83	64,40
78_A	Fuik 2 1141CG Monnickendam [8]	1,50	59,40	56,19	54,39	61,96
78_B	Fuik 2 1141CG Monnickendam [8]	4,50	61,11	57,90	56,10	63,67
78_C	Fuik 2 1141CG Monnickendam [8]	7,50	61,97	58,76	56,96	64,53
79_A	Nieuwpoortslaan 5 1141BS Monnickendam [2]	1,50	55,25	52,05	50,07	57,71
79_B	Nieuwpoortslaan 5 1141BS Monnickendam [2]	4,50	55,78	52,59	50,58	58,23
8_A	Tongnaald 56 1141CB Monnickendam [2]	1,50	58,40	55,20	53,27	60,89
8_B	Tongnaald 56 1141CB Monnickendam [2]	4,50	59,74	56,55	54,61	62,23
8_C	Tongnaald 56 1141CB Monnickendam [2]	7,50	60,55	57,36	55,42	63,04
80_A	Nieuwpoortslaan 6 1141BS Monnickendam [3]	1,50	55,46	52,27	50,29	57,93
80_B	Nieuwpoortslaan 6 1141BS Monnickendam [3]	4,50	55,81	52,62	50,62	58,27
80_C	Nieuwpoortslaan 6 1141BS Monnickendam [3]	7,50	56,60	53,42	51,41	59,06
81_A	Nieuwpoortslaan 7 1141BS Monnickendam [6]	1,50	55,46	52,27	50,30	57,94
81_B	Nieuwpoortslaan 7 1141BS Monnickendam [6]	4,50	55,72	52,53	50,54	58,19
81_C	Nieuwpoortslaan 7 1141BS Monnickendam [6]	7,50	56,48	53,28	51,29	58,94
82_A	Nieuwpoortslaan 8 1141BS Monnickendam [4]	1,50	55,30	52,10	50,18	57,80
82_B	Nieuwpoortslaan 8 1141BS Monnickendam [4]	4,50	55,51	52,32	50,39	58,01
82_C	Nieuwpoortslaan 8 1141BS Monnickendam [4]	7,50	56,27	53,07	51,14	58,76
83_A	Nieuwpoortslaan 10 1141BS Monnickendam [1]	1,50	55,22	52,01	50,15	57,75
83_B	Nieuwpoortslaan 10 1141BS Monnickendam [1]	4,50	55,58	52,37	50,50	58,10
83_C	Nieuwpoortslaan 10 1141BS Monnickendam [1]	7,50	56,22	53,02	51,14	58,74
84_A	Nieuwpoortslaan 20 1141BT Monnickendam [1]	1,50	54,68	51,48	49,55	57,17
84_B	Nieuwpoortslaan 20 1141BT Monnickendam [1]	4,50	55,08	51,88	49,95	57,57
84_C	Nieuwpoortslaan 20 1141BT Monnickendam [1]	7,50	55,90	52,70	50,78	58,40
85_A	Nieuwpoortslaan 34 1141BT Monnickendam [3]	1,50	53,81	50,62	48,62	56,27
85_B	Nieuwpoortslaan 34 1141BT Monnickendam [3]	4,50	54,78	51,59	49,61	57,25
85_C	Nieuwpoortslaan 34 1141BT Monnickendam [3]	7,50	55,49	52,29	50,33	57,97
86_A	Fuik 19 1141CH Monnickendam [1]	1,50	54,24	51,03	49,23	56,80
86_B	Fuik 19 1141CH Monnickendam [1]	4,50	55,03	51,82	50,01	57,58
86_C	Fuik 19 1141CH Monnickendam [1]	7,50	55,77	52,56	50,75	58,32
87_A	Fuik 19 1141CH Monnickendam [2]	1,50	56,81	53,60	51,80	59,37
87_B	Fuik 19 1141CH Monnickendam [2]	4,50	57,90	54,69	52,88	60,45
87_C	Fuik 19 1141CH Monnickendam [2]	7,50	58,71	55,50	53,69	61,26
88_A	Dissel 50 1141ZN Monnickendam [3]	1,50	47,58	44,37	42,56	50,13
88_B	Dissel 50 1141ZN Monnickendam [3]	4,50	48,25	45,03	43,23	50,80
88_C	Dissel 50 1141ZN Monnickendam [3]	7,50	48,52	45,31	43,50	51,07
89_A	Dissel 51 1141ZN Monnickendam [3]	1,50	47,33	44,12	42,31	49,88
89_B	Dissel 51 1141ZN Monnickendam [3]	4,50	47,90	44,69	42,88	50,45
89_C	Dissel 51 1141ZN Monnickendam [3]	7,50	48,16	44,95	43,14	50,71
9_A	Tongnaald 57 1141CB Monnickendam [1]	1,50	58,34	55,14	53,20	60,83
9_B	Tongnaald 57 1141CB Monnickendam [1]	4,50	59,67	56,48	54,53	62,16
9_C	Tongnaald 57 1141CB Monnickendam [1]	7,50	60,49	57,29	55,34	62,97
90_A	Dissel 52 1141ZN Monnickendam [3]	1,50	48,12	44,91	43,10	50,67
90_B	Dissel 52 1141ZN Monnickendam [3]	4,50	48,29	45,08	43,28	50,85
90_C	Dissel 52 1141ZN Monnickendam [3]	7,50	48,54	45,33	43,52	51,09
91_A	Bernhardlaan 2 1141CL Monnickendam [6]	1,50	50,65	47,47	45,41	53,08
91_B	Bernhardlaan 2 1141CL Monnickendam [6]	4,50	50,25	47,07	45,02	52,69
91_C	Bernhardlaan 2 1141CL Monnickendam [6]	7,50	50,56	47,37	45,30	52,98
92_A	Bernhardlaan 4 1141CL Monnickendam [1]	1,50	49,32	46,14	44,05	51,74
92_B	Bernhardlaan 4 1141CL Monnickendam [1]	4,50	48,94	45,76	43,70	51,37
92_C	Bernhardlaan 4 1141CL Monnickendam [1]	7,50	49,09	45,90	43,83	51,51
93_A	Bernhardlaan 5 1141CL Monnickendam [2]	1,50	48,96	45,78	43,69	51,38
93_B	Bernhardlaan 5 1141CL Monnickendam [2]	4,50	48,49	45,31	43,24	50,92

Alle getoonde dB-waarden zijn A-gewogen

Rapport: Resultatentabel
Model: 180809 - Reconstructie 2031
LAeq totaalresultaten voor toetspunten
Groep: N247
Groepsreductie: Nee

Naam Toetspunt	Omschrijving	Hoogte	Dag	Avond	Nacht	Lden
93_C	Bernhardlaan 5 1141CL Monnickendam [2]	7,50	48,61	45,43	43,35	51,03
94_A	Bernhardlaan 6 1141CL Monnickendam [2]	1,50	48,66	45,48	43,38	51,07
94_B	Bernhardlaan 6 1141CL Monnickendam [2]	4,50	48,22	45,04	42,96	50,64
94_C	Bernhardlaan 6 1141CL Monnickendam [2]	7,50	48,35	45,16	43,08	50,76
95_A	Bernhardlaan 7 1141CL Monnickendam [1]	1,50	48,24	45,06	42,96	50,65
95_B	Bernhardlaan 7 1141CL Monnickendam [1]	4,50	47,82	44,64	42,55	50,24
95_C	Bernhardlaan 7 1141CL Monnickendam [1]	7,50	47,88	44,70	42,60	50,29
96_A	Bernhardlaan 8 1141CL Monnickendam [1]	1,50	47,87	44,70	42,58	50,28
96_B	Bernhardlaan 8 1141CL Monnickendam [1]	4,50	47,47	44,29	42,20	49,89
96_C	Bernhardlaan 8 1141CL Monnickendam [1]	7,50	47,48	44,30	42,20	49,89
97_A	Bernhardlaan 12 1141CM Monnickendam [2]	1,50	45,79	42,61	40,49	48,19
97_B	Bernhardlaan 12 1141CM Monnickendam [2]	4,50	46,26	43,08	41,03	48,70
97_C	Bernhardlaan 12 1141CM Monnickendam [2]	7,50	46,54	43,35	41,33	48,99
98_A	Bernhardlaan 16 1141CM Monnickendam [6]	1,50	43,99	40,82	38,64	46,36
98_B	Bernhardlaan 16 1141CM Monnickendam [6]	4,50	44,10	40,93	38,79	46,49
98_C	Bernhardlaan 16 1141CM Monnickendam [6]	7,50	45,28	42,09	40,03	47,71
99_A	Bernhardlaan 17 1141CM Monnickendam [2]	1,50	44,36	41,18	39,05	46,75
99_B	Bernhardlaan 17 1141CM Monnickendam [2]	4,50	44,98	41,80	39,73	47,41
99_C	Bernhardlaan 17 1141CM Monnickendam [2]	7,50	45,59	42,40	40,37	48,03

Alle getoonde dB-waarden zijn A-gewogen

Rapport: Resultatentabel
Model: 180809 - Reconstructie 2031
LAeq totaalresultaten voor toetspunten
Groep: Overleek
Groepsreductie: Nee

Naam Toetspunt	Omschrijving	Hoogte	Dag	Avond	Nacht	Lden
1_A	Overlekergouw 1 1151CX Broek in Waterland [6]	1,50	-3,45	-8,34	-14,97	-3,88
1_B	Overlekergouw 1 1151CX Broek in Waterland [6]	4,50	-2,22	-7,11	-13,74	-2,65
1_C	Overlekergouw 1 1151CX Broek in Waterland [6]	7,50	--	--	--	--
1_D	Overlekergouw 1 1151CX Broek in Waterland [6]	10,50	--	--	--	--
10_A	Nieuwpoortslaan 9 1141BS Monnickendam [4]	1,50	32,91	28,02	21,39	32,48
10_B	Nieuwpoortslaan 9 1141BS Monnickendam [4]	4,50	32,65	27,76	21,13	32,22
10_C	Nieuwpoortslaan 9 1141BS Monnickendam [4]	7,50	34,17	29,28	22,65	33,74
100_A	Tongnaald 31 1141CA Monnickendam [2]	1,50	23,43	18,54	11,91	23,00
100_B	Tongnaald 31 1141CA Monnickendam [2]	4,50	23,99	19,10	12,47	23,56
100_C	Tongnaald 31 1141CA Monnickendam [2]	7,50	24,03	19,14	12,51	23,60
101_A	Tongnaald 50 1141CB Monnickendam [2]	1,50	24,89	20,00	13,37	24,46
101_B	Tongnaald 50 1141CB Monnickendam [2]	4,50	25,36	20,47	13,84	24,93
101_C	Tongnaald 50 1141CB Monnickendam [2]	7,50	25,37	20,48	13,85	24,94
102_A	Nieuwpoortslaan 11 1141BS Monnickendam [3]	1,50	31,59	26,70	20,07	31,16
102_B	Nieuwpoortslaan 11 1141BS Monnickendam [3]	4,50	31,55	26,66	20,03	31,12
102_C	Nieuwpoortslaan 11 1141BS Monnickendam [3]	7,50	33,68	28,79	22,16	33,25
103_A	Nieuwpoortslaan 14 1141BT Monnickendam [6]	1,50	7,55	2,66	-3,97	7,12
103_B	Nieuwpoortslaan 14 1141BT Monnickendam [6]	4,50	10,46	5,57	-1,06	10,03
104_A	Nieuwpoortslaan 14 1141BT Monnickendam [7]	1,50	37,16	32,27	25,64	36,73
104_B	Nieuwpoortslaan 14 1141BT Monnickendam [7]	4,50	38,07	33,17	26,55	37,64
105_A	Nieuwpoortslaan 14 1141BT Monnickendam [8]	1,50	37,69	32,80	26,17	37,26
105_B	Nieuwpoortslaan 14 1141BT Monnickendam [8]	4,50	38,45	33,56	26,93	38,02
106_A	Nieuwpoortslaan 26 1141BT Monnickendam [3]	1,50	32,26	27,36	20,74	31,83
106_B	Nieuwpoortslaan 26 1141BT Monnickendam [3]	4,50	32,38	27,49	20,86	31,95
106_C	Nieuwpoortslaan 26 1141BT Monnickendam [3]	7,50	32,99	28,10	21,47	32,56
107_A	Speet 29 1141BW Monnickendam [3]	1,50	29,48	24,59	17,96	29,05
107_B	Speet 29 1141BW Monnickendam [3]	4,50	29,55	24,65	18,03	29,12
107_C	Speet 29 1141BW Monnickendam [3]	7,50	29,52	24,62	17,99	29,09
108_A	Bernhardlaan 15 1141CM Monnickendam [1]	1,50	28,75	23,86	17,23	28,32
108_B	Bernhardlaan 15 1141CM Monnickendam [1]	4,50	28,50	23,61	16,98	28,07
108_C	Bernhardlaan 15 1141CM Monnickendam [1]	7,50	28,32	23,43	16,80	27,89
109_A	Kloosterstraat 8 1141BR Monnickendam [5]	1,50	22,03	17,14	10,51	21,60
109_B	Kloosterstraat 8 1141BR Monnickendam [5]	4,50	24,27	19,38	12,75	23,84
109_C	Kloosterstraat 8 1141BR Monnickendam [5]	7,50	25,74	20,84	14,21	25,31
11_A	Nieuwpoortslaan 24 1141BT Monnickendam [1]	1,50	32,07	27,18	20,55	31,64
11_B	Nieuwpoortslaan 24 1141BT Monnickendam [1]	4,50	32,24	27,35	20,72	31,81
11_C	Nieuwpoortslaan 24 1141BT Monnickendam [1]	7,50	33,12	28,23	21,60	32,69
110_A	Kloosterstraat 1 1141BR Monnickendam [1]	1,50	23,46	18,57	11,94	23,03
110_B	Kloosterstraat 1 1141BR Monnickendam [1]	4,50	23,85	18,96	12,33	23,42
110_C	Kloosterstraat 1 1141BR Monnickendam [1]	7,50	25,38	20,48	13,85	24,95
111_A	Overleek 1 A 1141PD Monnickendam [2]	1,50	48,68	43,79	37,16	48,25
111_B	Overleek 1 A 1141PD Monnickendam [2]	4,50	49,18	44,29	37,66	48,75
111_C	Overleek 1 A 1141PD Monnickendam [2]	7,50	49,14	44,25	37,62	48,71
112_A	Fuik 24 1141CH Monnickendam [1]	1,50	--	--	--	--
112_B	Fuik 24 1141CH Monnickendam [1]	4,50	--	--	--	--
112_C	Fuik 24 1141CH Monnickendam [1]	7,50	--	--	--	--
113_A	Fuik 10 1141CG Monnickendam [1]	1,50	16,63	11,74	5,11	16,20
113_B	Fuik 10 1141CG Monnickendam [1]	4,50	16,90	12,01	5,38	16,47
113_C	Fuik 10 1141CG Monnickendam [1]	7,50	17,32	12,43	5,80	16,89
114_A	Fuik 11 1141CG Monnickendam [6]	1,50	20,67	15,77	9,15	20,24
114_B	Fuik 11 1141CG Monnickendam [6]	4,50	20,40	15,51	8,88	19,97
114_C	Fuik 11 1141CG Monnickendam [6]	7,50	20,46	15,57	8,94	20,03
115_A	Fuik 13 1141CG Monnickendam [2]	1,50	19,83	14,94	8,31	19,40
115_B	Fuik 13 1141CG Monnickendam [2]	4,50	20,39	15,49	8,86	19,96
115_C	Fuik 13 1141CG Monnickendam [2]	7,50	20,44	15,55	8,92	20,01
116_A	Bernhardlaan 9 1141CL Monnickendam [2]	1,50	32,09	27,20	20,57	31,66
116_B	Bernhardlaan 9 1141CL Monnickendam [2]	4,50	31,94	27,05	20,42	31,51
116_C	Bernhardlaan 9 1141CL Monnickendam [2]	7,50	32,32	27,43	20,80	31,89
117_A	Bernhardlaan 18 1141CM Monnickendam [7]	1,50	27,35	22,46	15,83	26,92

Alle getoonde dB-waarden zijn A-gewogen

Rapport: Resultatentabel
Model: 180809 - Reconstructie 2031
LAeq totaalresultaten voor toetspunten
Groep: Overleek
Groepsreductie: Nee

Naam Toetspunt	Omschrijving	Hoogte	Dag	Avond	Nacht	Lden
117_B	Bernhardlaan 18 1141CM Monnickendam [7]	4,50	27,18	22,29	15,66	26,75
117_C	Bernhardlaan 18 1141CM Monnickendam [7]	7,50	26,94	22,05	15,42	26,51
118_A	Bernhardlaan 19 1141CM Monnickendam [2]	1,50	27,32	22,43	15,80	26,89
118_B	Bernhardlaan 19 1141CM Monnickendam [2]	4,50	27,11	22,22	15,59	26,68
118_C	Bernhardlaan 19 1141CM Monnickendam [2]	7,50	26,91	22,02	15,39	26,48
119_A	Bernhardlaan 20 1141CM Monnickendam [2]	1,50	26,97	22,08	15,45	26,54
119_B	Bernhardlaan 20 1141CM Monnickendam [2]	4,50	26,74	21,85	15,22	26,31
119_C	Bernhardlaan 20 1141CM Monnickendam [2]	7,50	26,52	21,63	15,00	26,09
12_A	Speet 24 1141BW Monnickendam [1]	1,50	29,14	24,25	17,62	28,71
12_B	Speet 24 1141BW Monnickendam [1]	4,50	29,32	24,43	17,80	28,89
12_C	Speet 24 1141BW Monnickendam [1]	7,50	29,25	24,36	17,73	28,82
120_A	Bernhardlaan 21 1141CM Monnickendam [1]	1,50	26,95	22,06	15,43	26,52
120_B	Bernhardlaan 21 1141CM Monnickendam [1]	4,50	26,93	22,03	15,41	26,50
120_C	Bernhardlaan 21 1141CM Monnickendam [1]	7,50	26,87	21,98	15,35	26,44
121_A	Tongnaald 34 1141CA Monnickendam [1]	1,50	23,95	19,06	12,43	23,52
121_B	Tongnaald 34 1141CA Monnickendam [1]	4,50	24,53	19,64	13,01	24,10
121_C	Tongnaald 34 1141CA Monnickendam [1]	7,50	24,57	19,68	13,05	24,14
122_A	Nieuwpoortslaan 12 1141BS Monnickendam [5]	1,50	31,00	26,11	19,48	30,57
122_B	Nieuwpoortslaan 12 1141BS Monnickendam [5]	4,50	31,16	26,27	19,64	30,73
122_C	Nieuwpoortslaan 12 1141BS Monnickendam [5]	7,50	33,62	28,73	22,10	33,19
123_A	Nieuwpoortslaan 30 1141BT Monnickendam [2]	1,50	32,13	27,24	20,61	31,70
123_B	Nieuwpoortslaan 30 1141BT Monnickendam [2]	4,50	32,27	27,38	20,75	31,84
123_C	Nieuwpoortslaan 30 1141BT Monnickendam [2]	7,50	32,44	27,55	20,92	32,01
124_A	Nieuwpoortslaan 36 1141BT Monnickendam [1]	1,50	31,60	26,70	20,08	31,17
124_B	Nieuwpoortslaan 36 1141BT Monnickendam [1]	4,50	31,73	26,84	20,21	31,30
124_C	Nieuwpoortslaan 36 1141BT Monnickendam [1]	7,50	31,84	26,95	20,32	31,41
125_A	Nieuwpoortslaan 38 1141BT Monnickendam [1]	1,50	31,40	26,51	19,88	30,97
125_B	Nieuwpoortslaan 38 1141BT Monnickendam [1]	4,50	31,51	26,62	19,99	31,08
125_C	Nieuwpoortslaan 38 1141BT Monnickendam [1]	7,50	31,62	26,72	20,10	31,19
126_A	Nieuwpoortslaan 38 1141BT Monnickendam [2]	1,50	31,51	26,62	19,99	31,08
126_B	Nieuwpoortslaan 38 1141BT Monnickendam [2]	4,50	31,63	26,74	20,11	31,20
126_C	Nieuwpoortslaan 38 1141BT Monnickendam [2]	7,50	31,74	26,85	20,22	31,31
127_A	Nieuwpoortslaan 40 1141BT Monnickendam [2]	1,50	31,24	26,35	19,72	30,81
127_B	Nieuwpoortslaan 40 1141BT Monnickendam [2]	4,50	31,36	26,47	19,84	30,93
127_C	Nieuwpoortslaan 40 1141BT Monnickendam [2]	7,50	31,49	26,59	19,96	31,06
128_A	Nieuwpoortslaan 42 1141BT Monnickendam [3]	1,50	30,98	26,09	19,46	30,55
128_B	Nieuwpoortslaan 42 1141BT Monnickendam [3]	4,50	31,11	26,22	19,59	30,68
128_C	Nieuwpoortslaan 42 1141BT Monnickendam [3]	7,50	31,34	26,45	19,82	30,91
129_A	Nieuwpoortslaan 44 1141BT Monnickendam [5]	1,50	30,58	25,69	19,06	30,15
129_B	Nieuwpoortslaan 44 1141BT Monnickendam [5]	4,50	30,75	25,86	19,23	30,32
129_C	Nieuwpoortslaan 44 1141BT Monnickendam [5]	7,50	31,10	26,21	19,58	30,67
13_A	Speet 25 1141BW Monnickendam [1]	1,50	29,15	24,26	17,63	28,72
13_B	Speet 25 1141BW Monnickendam [1]	4,50	29,30	24,41	17,78	28,87
13_C	Speet 25 1141BW Monnickendam [1]	7,50	29,23	24,34	17,71	28,80
130_A	Nieuwpoortslaan 44 1141BT Monnickendam [6]	1,50	32,30	27,41	20,78	31,87
130_B	Nieuwpoortslaan 44 1141BT Monnickendam [6]	4,50	32,40	27,51	20,88	31,97
130_C	Nieuwpoortslaan 44 1141BT Monnickendam [6]	7,50	32,42	27,52	20,89	31,99
131_A	Kloosterstraat 4 1141BR Monnickendam [4]	1,50	17,88	12,99	6,36	17,45
131_B	Kloosterstraat 4 1141BR Monnickendam [4]	4,50	20,03	15,13	8,51	19,60
131_C	Kloosterstraat 4 1141BR Monnickendam [4]	7,50	24,07	19,18	12,55	23,64
132_A	Overlekergouw 1 A 1151CX Broek in Waterland [	1,50	5,05	0,15	-6,48	4,62
132_B	Overlekergouw 1 A 1151CX Broek in Waterland [	4,50	5,76	0,86	-5,76	5,33
132_C	Overlekergouw 1 A 1151CX Broek in Waterland [	7,50	5,88	0,98	-5,64	5,45
133_A	Nieuwpoortslaan 46 1141BT Monnickendam [2]	1,50	30,43	25,53	18,90	30,00
133_B	Nieuwpoortslaan 46 1141BT Monnickendam [2]	4,50	30,59	25,70	19,07	30,16
133_C	Nieuwpoortslaan 46 1141BT Monnickendam [2]	7,50	30,94	26,05	19,42	30,51
134_A	Nieuwpoortslaan 48 1141BT Monnickendam [7]	1,50	30,29	25,40	18,77	29,86
134_B	Nieuwpoortslaan 48 1141BT Monnickendam [7]	4,50	30,49	25,60	18,97	30,06
134_C	Nieuwpoortslaan 48 1141BT Monnickendam [7]	7,50	31,36	26,47	19,84	30,93

Alle getoonde dB-waarden zijn A-gewogen

Rapport: Resultatentabel
Model: 180809 - Reconstructie 2031
LAeq totaalresultaten voor toetspunten
Groep: Overleek
Groepsreductie: Nee

Naam Toetspunt	Omschrijving	Hoogte	Dag	Avond	Nacht	Lden
135_A	Lagedijk 1 1145PL Katwoude [4]	1,50	-9,41	-14,31	-20,93	-9,84
135_B	Lagedijk 1 1145PL Katwoude [4]	4,50	-1,84	-6,73	-13,36	-2,27
136_A	Lagedijk 1 1145PL Katwoude [5]	1,50	--	--	--	--
136_B	Lagedijk 1 1145PL Katwoude [5]	4,50	--	--	--	--
137_A	Lagedijk 1 1145PL Katwoude [6]	1,50	15,86	10,97	4,34	15,43
137_B	Lagedijk 1 1145PL Katwoude [6]	4,50	16,31	11,41	4,78	15,88
138_A	Lagedijk 2 1145PL Katwoude [1]	1,50	-11,06	-15,96	-22,59	-11,49
138_B	Lagedijk 2 1145PL Katwoude [1]	4,50	-7,90	-12,79	-19,42	-8,33
139_A	Lagedijk 2 1145PL Katwoude [2]	1,50	2,38	-2,52	-9,14	1,95
139_B	Lagedijk 2 1145PL Katwoude [2]	4,50	5,81	0,91	-5,72	5,38
14_A	Speet 26 1141BW Monnickendam [1]	1,50	29,15	24,26	17,63	28,72
14_B	Speet 26 1141BW Monnickendam [1]	4,50	29,28	24,39	17,76	28,85
14_C	Speet 26 1141BW Monnickendam [1]	7,50	29,22	24,33	17,70	28,79
142_A	Kloosterdijk 4 1141PJ Monnickendam [3]	1,50	--	--	--	--
142_B	Kloosterdijk 4 1141PJ Monnickendam [3]	4,50	--	--	--	--
143_A	Kloosterdijk 4 1141PJ Monnickendam [4]	1,50	16,62	11,73	5,10	16,19
143_B	Kloosterdijk 4 1141PJ Monnickendam [4]	4,50	17,45	12,56	5,93	17,02
144_A	Hoogedijk 2 1145PM Katwoude [7]	1,50	14,18	9,29	2,66	13,75
144_B	Hoogedijk 2 1145PM Katwoude [7]	4,50	15,28	10,39	3,76	14,85
145_A	Kloosterdijk 4 A 1141PJ Monnickendam [1]	1,50	15,64	10,74	4,11	15,21
145_B	Kloosterdijk 4 A 1141PJ Monnickendam [1]	4,50	16,25	11,36	4,73	15,82
146_A	Kloosterdijk 4 A 1141PJ Monnickendam [3]	1,50	--	--	--	--
146_B	Kloosterdijk 4 A 1141PJ Monnickendam [3]	4,50	--	--	--	--
147_A	Kloosterdijk 4 A 1141PJ Monnickendam [4]	1,50	17,02	12,13	5,50	16,59
147_B	Kloosterdijk 4 A 1141PJ Monnickendam [4]	4,50	17,84	12,95	6,32	17,41
148_A	Buitendijk 2 Katwoude [2]	1,50	--	--	--	--
148_B	Buitendijk 2 Katwoude [2]	4,50	--	--	--	--
149_A	Buitendijk 2 Katwoude [3]	1,50	16,16	11,27	4,64	15,73
149_B	Buitendijk 2 Katwoude [3]	4,50	16,82	11,93	5,30	16,39
15_A	Speet 27 1141BW Monnickendam [2]	1,50	29,44	24,55	17,92	29,01
15_B	Speet 27 1141BW Monnickendam [2]	4,50	29,53	24,64	18,01	29,10
15_C	Speet 27 1141BW Monnickendam [2]	7,50	29,50	24,61	17,98	29,07
150_A	Buitendijk 4 Katwoude [2]	1,50	--	--	--	--
150_B	Buitendijk 4 Katwoude [2]	4,50	--	--	--	--
151_A	Buitendijk 4 Katwoude [3]	1,50	16,08	11,18	4,55	15,65
151_B	Buitendijk 4 Katwoude [3]	4,50	16,44	11,55	4,92	16,01
152_A	Buitendijk 6 Katwoude [2]	1,50	14,54	9,65	3,02	14,11
152_B	Buitendijk 6 Katwoude [2]	4,50	15,02	10,13	3,50	14,59
153_A	Buitendijk 6 Katwoude [3]	1,50	15,91	11,02	4,39	15,48
153_B	Buitendijk 6 Katwoude [3]	4,50	16,30	11,41	4,78	15,87
154_A	Buitendijk 8 Katwoude [2]	1,50	15,95	11,06	4,43	15,52
154_B	Buitendijk 8 Katwoude [2]	4,50	16,73	11,84	5,21	16,30
155_A	Buitendijk 8 Katwoude [3]	1,50	15,49	10,60	3,97	15,06
155_B	Buitendijk 8 Katwoude [3]	4,50	16,23	11,33	4,70	15,80
158_A	Buitendijk 10 Katwoude [3]	1,50	7,45	2,56	-4,07	7,02
158_B	Buitendijk 10 Katwoude [3]	4,50	10,14	5,25	-1,38	9,71
159_A	Buitendijk 10 Katwoude [4]	1,50	15,59	10,70	4,07	15,16
159_B	Buitendijk 10 Katwoude [4]	4,50	16,50	11,61	4,98	16,07
16_A	Speet 28 1141BW Monnickendam [2]	1,50	29,47	24,58	17,95	29,04
16_B	Speet 28 1141BW Monnickendam [2]	4,50	29,55	24,66	18,03	29,12
16_C	Speet 28 1141BW Monnickendam [2]	7,50	29,53	24,64	18,01	29,10
160_A	Buitendijk 14 Katwoude [2]	1,50	11,71	6,81	0,18	11,28
160_B	Buitendijk 14 Katwoude [2]	4,50	13,07	8,18	1,55	12,64
161_A	Buitendijk 14 Katwoude [3]	1,50	13,88	8,99	2,36	13,45
161_B	Buitendijk 14 Katwoude [3]	4,50	15,45	10,56	3,93	15,02
162_A	Buitendijk 12 Katwoude [2]	1,50	9,87	4,98	-1,65	9,44
162_B	Buitendijk 12 Katwoude [2]	4,50	9,94	5,05	-1,58	9,51
163_A	Buitendijk 12 Katwoude [3]	1,50	13,71	8,82	2,19	13,28
163_B	Buitendijk 12 Katwoude [3]	4,50	14,24	9,34	2,72	13,81

Alle getoonde dB-waarden zijn A-gewogen

Rapport: Resultatentabel
Model: 180809 - Reconstructie 2031
LAeq totaalresultaten voor toetspunten
Groep: Overleek
Groepsreductie: Nee

Naam Toetspunt	Omschrijving	Hoogte	Dag	Avond	Nacht	Lden
164_A	Buitendijk 16 Katwoude [3]	1,50	--	--	--	--
164_B	Buitendijk 16 Katwoude [3]	4,50	--	--	--	--
165_A	Buitendijk 16 Katwoude [4]	1,50	14,21	9,32	2,69	13,78
165_B	Buitendijk 16 Katwoude [4]	4,50	15,50	10,61	3,98	15,07
166_A	Buitendijk 18 Katwoude [3]	1,50	--	--	--	--
166_B	Buitendijk 18 Katwoude [3]	4,50	--	--	--	--
167_A	Buitendijk 18 Katwoude [4]	1,50	-4,01	-8,91	-15,54	-4,44
167_B	Buitendijk 18 Katwoude [4]	4,50	0,14	-4,76	-11,39	-0,29
168_A	Buitendijk 20 Katwoude [3]	1,50	-2,35	-7,24	-13,87	-2,78
168_B	Buitendijk 20 Katwoude [3]	4,50	4,39	-0,50	-7,13	3,96
169_A	Buitendijk 20 Katwoude [4]	1,50	12,88	7,99	1,36	12,45
169_B	Buitendijk 20 Katwoude [4]	4,50	12,96	8,07	1,44	12,53
17_A	Overleek 1 B 1141PD Monnickendam [6]	1,50	47,41	42,52	35,89	46,98
17_B	Overleek 1 B 1141PD Monnickendam [6]	4,50	47,98	43,09	36,46	47,55
17_C	Overleek 1 B 1141PD Monnickendam [6]	7,50	47,88	42,99	36,36	47,45
170_A	Buitendijk 22 Katwoude [4]	1,50	3,77	-1,13	-7,76	3,34
170_B	Buitendijk 22 Katwoude [4]	4,50	9,81	4,91	-1,72	9,38
171_A	Buitendijk 22 Katwoude [5]	1,50	15,14	10,25	3,62	14,71
171_B	Buitendijk 22 Katwoude [5]	4,50	16,42	11,52	4,90	15,99
172_A	Buitendijk 24 Katwoude [2]	1,50	-1,33	-6,22	-12,85	-1,76
172_B	Buitendijk 24 Katwoude [2]	4,50	-0,58	-5,48	-12,11	-1,01
173_A	Buitendijk 24 Katwoude [3]	1,50	15,18	10,29	3,66	14,75
173_B	Buitendijk 24 Katwoude [3]	4,50	15,93	11,04	4,41	15,50
174_A	Buitendijk 1 Katwoude [2]	1,50	--	--	--	--
174_B	Buitendijk 1 Katwoude [2]	4,50	--	--	--	--
175_A	Buitendijk 1 Katwoude [3]	1,50	13,03	8,13	1,51	12,60
175_B	Buitendijk 1 Katwoude [3]	4,50	13,21	8,32	1,69	12,78
176_A	Buitendijk 3-7 Katwoude [4]	1,50	-30,21	-35,10	-41,73	-30,64
176_B	Buitendijk 3-7 Katwoude [4]	4,50	-29,81	-34,70	-41,33	-30,24
177_A	Buitendijk 3-7 Katwoude [5]	1,50	8,28	3,39	-3,24	7,85
177_B	Buitendijk 3-7 Katwoude [5]	4,50	9,61	4,72	-1,91	9,18
178_A	Buitendijk 3-7 Katwoude [6]	1,50	8,26	3,37	-3,26	7,83
178_B	Buitendijk 3-7 Katwoude [6]	4,50	9,54	4,64	-1,99	9,11
179_A	Buitendijk 9-13 Katwoude [1]	1,50	--	--	--	--
179_B	Buitendijk 9-13 Katwoude [1]	4,50	--	--	--	--
18_A	Fuik 18 1141CH Monnickendam [1]	1,50	--	--	--	--
18_B	Fuik 18 1141CH Monnickendam [1]	4,50	--	--	--	--
18_C	Fuik 18 1141CH Monnickendam [1]	7,50	--	--	--	--
180_A	Buitendijk 9-13 Katwoude [3]	1,50	11,55	6,66	0,03	11,12
180_B	Buitendijk 9-13 Katwoude [3]	4,50	12,43	7,53	0,91	12,00
181_A	Buitendijk 9-13 Katwoude [4]	1,50	9,47	4,57	-2,06	9,04
181_B	Buitendijk 9-13 Katwoude [4]	4,50	11,37	6,48	-0,15	10,94
182_A	Buitendijk 15-23 Katwoude [1]	1,50	--	--	--	--
182_B	Buitendijk 15-23 Katwoude [1]	4,50	--	--	--	--
183_A	Buitendijk 15-23 Katwoude [2]	1,50	1,49	-3,40	-10,03	1,06
183_B	Buitendijk 15-23 Katwoude [2]	4,50	5,46	0,57	-6,06	5,03
184_A	Buitendijk 15-23 Katwoude [5]	1,50	1,51	-3,39	-10,02	1,08
184_B	Buitendijk 15-23 Katwoude [5]	4,50	5,84	0,95	-5,68	5,41
185_A	Buitendijk 15-23 Katwoude [6]	1,50	0,52	-4,38	-11,01	0,09
185_B	Buitendijk 15-23 Katwoude [6]	4,50	4,72	-0,17	-6,80	4,29
186_A	Lagedijk 5 1145PL Katwoude [2]	1,50	7,41	2,52	-4,11	6,98
186_B	Lagedijk 5 1145PL Katwoude [2]	4,50	9,17	4,27	-2,36	8,74
187_A	Lagedijk 5 1145PL Katwoude [5]	1,50	-11,09	-15,98	-22,61	-11,52
187_B	Lagedijk 5 1145PL Katwoude [5]	4,50	-7,70	-12,59	-19,22	-8,13
188_A	Lagedijk 5 1145PL Katwoude [6]	1,50	-17,92	-22,82	-29,45	-18,35
188_B	Lagedijk 5 1145PL Katwoude [6]	4,50	-8,53	-13,42	-20,05	-8,96
19_A	Fuik 18 1141CH Monnickendam [3]	1,50	18,43	13,53	6,90	18,00
19_B	Fuik 18 1141CH Monnickendam [3]	4,50	19,49	14,60	7,97	19,06
19_C	Fuik 18 1141CH Monnickendam [3]	7,50	19,66	14,77	8,14	19,23

Alle getoonde dB-waarden zijn A-gewogen

Rapport: Resultatentabel
Model: 180809 - Reconstructie 2031
LAeq totaalresultaten voor toetspunten
Groep: Overleek
Groepsreductie: Nee

Naam Toetspunt	Omschrijving	Hoogte	Dag	Avond	Nacht	Lden
2_A	Verdeek 1 1151CT Broek in Waterland [8]	1,50	8,62	3,73	-2,90	8,19
2_B	Verdeek 1 1151CT Broek in Waterland [8]	4,50	9,24	4,35	-2,28	8,81
20_A	Fuik 20 1141CH Monnickendam [7]	1,50	--	--	--	--
20_B	Fuik 20 1141CH Monnickendam [7]	4,50	--	--	--	--
20_C	Fuik 20 1141CH Monnickendam [7]	7,50	--	--	--	--
21_A	Fuik 21 1141CH Monnickendam [3]	1,50	--	--	--	--
21_B	Fuik 21 1141CH Monnickendam [3]	4,50	--	--	--	--
21_C	Fuik 21 1141CH Monnickendam [3]	7,50	--	--	--	--
22_A	Dissel 53 1141ZN Monnickendam [5]	1,50	-2,92	-7,81	-14,44	-3,35
22_B	Dissel 53 1141ZN Monnickendam [5]	4,50	-14,68	-19,58	-26,20	-15,11
22_C	Dissel 53 1141ZN Monnickendam [5]	7,50	--	--	--	--
23_A	Dissel 54 1141ZN Monnickendam [3]	1,50	-2,30	-7,19	-13,82	-2,73
23_B	Dissel 54 1141ZN Monnickendam [3]	4,50	-2,04	-6,93	-13,56	-2,47
23_C	Dissel 54 1141ZN Monnickendam [3]	7,50	--	--	--	--
24_A	Dissel 55 1141ZN Monnickendam [1]	1,50	--	--	--	--
24_B	Dissel 55 1141ZN Monnickendam [1]	4,50	--	--	--	--
24_C	Dissel 55 1141ZN Monnickendam [1]	7,50	--	--	--	--
25_A	Fuik 5 1141CG Monnickendam [1]	1,50	20,73	15,84	9,21	20,30
25_B	Fuik 5 1141CG Monnickendam [1]	4,50	20,78	15,89	9,26	20,35
25_C	Fuik 5 1141CG Monnickendam [1]	7,50	20,79	15,90	9,27	20,36
26_A	Fuik 7 1141CG Monnickendam [2]	1,50	21,53	16,64	10,01	21,10
26_B	Fuik 7 1141CG Monnickendam [2]	4,50	20,53	15,64	9,01	20,10
26_C	Fuik 7 1141CG Monnickendam [2]	7,50	20,72	15,82	9,19	20,29
27_A	Fuik 8 1141CG Monnickendam [1]	1,50	21,67	16,78	10,15	21,24
27_B	Fuik 8 1141CG Monnickendam [1]	4,50	20,75	15,85	9,23	20,32
27_C	Fuik 8 1141CG Monnickendam [1]	7,50	20,89	16,00	9,37	20,46
28_A	Fuik 9 1141CG Monnickendam [2]	1,50	21,75	16,86	10,23	21,32
28_B	Fuik 9 1141CG Monnickendam [2]	4,50	20,72	15,82	9,19	20,29
28_C	Fuik 9 1141CG Monnickendam [2]	7,50	20,84	15,94	9,31	20,41
29_A	Fuik 14 1141CG Monnickendam [3]	1,50	20,02	15,12	8,50	19,59
29_B	Fuik 14 1141CG Monnickendam [3]	4,50	20,24	15,35	8,72	19,81
29_C	Fuik 14 1141CG Monnickendam [3]	7,50	20,29	15,40	8,77	19,86
3_A	Verdeek 4 1151CT Broek in Waterland [6]	1,50	10,70	5,81	-0,82	10,27
3_B	Verdeek 4 1151CT Broek in Waterland [6]	4,50	14,57	9,68	3,05	14,14
30_A	Monnickenmeer 7 1141PB Monnickendam [1]	1,50	2,72	-2,17	-8,80	2,29
30_B	Monnickenmeer 7 1141PB Monnickendam [1]	4,50	6,85	1,95	-4,67	6,42
31_A	Elger 27 1141CD Monnickendam [2]	1,50	17,53	12,64	6,01	17,10
31_B	Elger 27 1141CD Monnickendam [2]	4,50	17,50	12,61	5,98	17,07
31_C	Elger 27 1141CD Monnickendam [2]	7,50	17,03	12,13	5,50	16,60
32_A	Tongnaald 53 1141CB Monnickendam [2]	1,50	25,35	20,46	13,83	24,92
32_B	Tongnaald 53 1141CB Monnickendam [2]	4,50	25,76	20,87	14,24	25,33
32_C	Tongnaald 53 1141CB Monnickendam [2]	7,50	25,75	20,86	14,23	25,32
33_A	Nieuwpoortslaan 13 1141BS Monnickendam [5]	1,50	30,84	25,95	19,32	30,41
33_B	Nieuwpoortslaan 13 1141BS Monnickendam [5]	4,50	31,11	26,22	19,59	30,68
33_C	Nieuwpoortslaan 13 1141BS Monnickendam [5]	7,50	33,39	28,50	21,87	32,96
34_A	Nieuwpoortslaan 22 1141BT Monnickendam [3]	1,50	32,10	27,21	20,58	31,67
34_B	Nieuwpoortslaan 22 1141BT Monnickendam [3]	4,50	32,25	27,36	20,73	31,82
34_C	Nieuwpoortslaan 22 1141BT Monnickendam [3]	7,50	33,14	28,25	21,62	32,71
35_A	Nieuwpoortslaan 28 1141BT Monnickendam [1]	1,50	32,19	27,30	20,67	31,76
35_B	Nieuwpoortslaan 28 1141BT Monnickendam [1]	4,50	32,34	27,44	20,82	31,91
35_C	Nieuwpoortslaan 28 1141BT Monnickendam [1]	7,50	32,65	27,76	21,13	32,22
36_A	Nieuwpoortslaan 32 1141BT Monnickendam [2]	1,50	32,06	27,17	20,54	31,63
36_B	Nieuwpoortslaan 32 1141BT Monnickendam [2]	4,50	32,18	27,29	20,66	31,75
36_C	Nieuwpoortslaan 32 1141BT Monnickendam [2]	7,50	32,31	27,41	20,78	31,88
37_A	Nieuwpoortslaan 49 1141BT Monnickendam [3]	1,50	30,44	25,55	18,92	30,01
37_B	Nieuwpoortslaan 49 1141BT Monnickendam [3]	4,50	30,77	25,88	19,25	30,34
37_C	Nieuwpoortslaan 49 1141BT Monnickendam [3]	7,50	30,80	25,90	19,28	30,37
38_A	Elger 26 1141CD Monnickendam [2]	1,50	18,07	13,18	6,55	17,64
38_B	Elger 26 1141CD Monnickendam [2]	4,50	18,46	13,56	6,93	18,03

Alle getoonde dB-waarden zijn A-gewogen

Rapport: Resultatentabel
Model: 180809 - Reconstructie 2031
LAeq totaalresultaten voor toetspunten
Groep: Overleek
Groepsreductie: Nee

Naam Toetspunt	Omschrijving	Hoogte	Dag	Avond	Nacht	Lden
38_C	Elger 26 1141CD Monnickendam [2]	7,50	18,71	13,82	7,19	18,28
39_A	Marijkestraat 1 1141EX Monnickendam [2]	1,50	18,46	13,57	6,94	18,03
39_B	Marijkestraat 1 1141EX Monnickendam [2]	4,50	21,74	16,85	10,22	21,31
39_C	Marijkestraat 1 1141EX Monnickendam [2]	7,50	24,82	19,93	13,30	24,39
4_A	Bernhardlaan 3 1141CL Monnickendam [6]	1,50	34,15	29,26	22,63	33,72
4_B	Bernhardlaan 3 1141CL Monnickendam [6]	4,50	33,80	28,91	22,28	33,37
4_C	Bernhardlaan 3 1141CL Monnickendam [6]	7,50	33,67	28,78	22,15	33,24
40_A	Bernhardlaan 1 1141CL Monnickendam [4]	1,50	35,22	30,32	23,69	34,79
40_B	Bernhardlaan 1 1141CL Monnickendam [4]	4,50	34,83	29,94	23,31	34,40
41_A	De Zarken 9 1141BK Monnickendam [11]	1,50	38,97	34,08	27,45	38,54
41_B	De Zarken 9 1141BK Monnickendam [11]	4,50	39,92	35,03	28,40	39,49
41_C	De Zarken 9 1141BK Monnickendam [11]	7,50	40,70	35,81	29,18	40,27
42_A	Vesting 1 1141TS Monnickendam [3]	1,50	39,22	34,33	27,70	38,79
42_B	Vesting 1 1141TS Monnickendam [3]	4,50	40,23	35,34	28,71	39,80
43_A	Vesting 2 1141TS Monnickendam [2]	1,50	39,19	34,30	27,67	38,76
43_B	Vesting 2 1141TS Monnickendam [2]	4,50	40,20	35,31	28,68	39,77
44_A	Vesting 3 1141TS Monnickendam [2]	1,50	39,12	34,23	27,60	38,69
44_B	Vesting 3 1141TS Monnickendam [2]	4,50	40,13	35,24	28,61	39,70
45_A	Rozendaalstraat 6 1141BP Monnickendam [2]	1,50	19,67	14,78	8,15	19,24
45_B	Rozendaalstraat 6 1141BP Monnickendam [2]	4,50	20,84	15,95	9,32	20,41
45_C	Rozendaalstraat 6 1141BP Monnickendam [2]	7,50	21,57	16,68	10,05	21,14
46_A	Rozendaalstraat 6 1141BP Monnickendam [3]	1,50	19,25	14,36	7,73	18,82
46_B	Rozendaalstraat 6 1141BP Monnickendam [3]	4,50	20,98	16,09	9,46	20,55
46_C	Rozendaalstraat 6 1141BP Monnickendam [3]	7,50	24,00	19,11	12,48	23,57
47_A	Rozendaalstraat 7 1141BP Monnickendam [4]	1,50	16,86	11,97	5,34	16,43
47_B	Rozendaalstraat 7 1141BP Monnickendam [4]	4,50	19,89	15,00	8,37	19,46
48_A	Vesting 4 1141TS Monnickendam [2]	1,50	39,22	34,33	27,70	38,79
48_B	Vesting 4 1141TS Monnickendam [2]	4,50	40,18	35,29	28,66	39,75
49_A	Vesting 5 1141TS Monnickendam [1]	1,50	39,22	34,33	27,70	38,79
49_B	Vesting 5 1141TS Monnickendam [1]	4,50	40,15	35,26	28,63	39,72
5_A	Tongnaald 52 1141CB Monnickendam [3]	1,50	25,10	20,21	13,58	24,67
5_B	Tongnaald 52 1141CB Monnickendam [3]	4,50	25,53	20,64	14,01	25,10
5_C	Tongnaald 52 1141CB Monnickendam [3]	7,50	25,53	20,64	14,01	25,10
50_A	Fuik 17 1141CH Monnickendam [7]	1,50	16,81	11,92	5,29	16,38
50_B	Fuik 17 1141CH Monnickendam [7]	4,50	19,84	14,95	8,32	19,41
50_C	Fuik 17 1141CH Monnickendam [7]	7,50	20,05	15,16	8,53	19,62
51_A	Fuik 22 1141CH Monnickendam [3]	1,50	--	--	--	--
51_B	Fuik 22 1141CH Monnickendam [3]	4,50	--	--	--	--
51_C	Fuik 22 1141CH Monnickendam [3]	7,50	--	--	--	--
52_A	Fuik 23 1141CH Monnickendam [3]	1,50	-22,90	-27,80	-34,43	-23,33
52_B	Fuik 23 1141CH Monnickendam [3]	4,50	-20,22	-25,12	-31,75	-20,65
52_C	Fuik 23 1141CH Monnickendam [3]	7,50	-19,51	-24,41	-31,04	-19,94
53_A	Fuik 25 1141CH Monnickendam [5]	1,50	--	--	--	--
53_B	Fuik 25 1141CH Monnickendam [5]	4,50	--	--	--	--
53_C	Fuik 25 1141CH Monnickendam [5]	7,50	--	--	--	--
54_A	Fuik 26 1141CH Monnickendam [6]	1,50	--	--	--	--
54_B	Fuik 26 1141CH Monnickendam [6]	4,50	--	--	--	--
54_C	Fuik 26 1141CH Monnickendam [6]	7,50	--	--	--	--
55_A	Fuik 6 1141CG Monnickendam [4]	1,50	21,88	16,99	10,36	21,45
55_B	Fuik 6 1141CG Monnickendam [4]	4,50	20,67	15,77	9,14	20,24
55_C	Fuik 6 1141CG Monnickendam [4]	7,50	20,77	15,87	9,24	20,34
56_A	Fuik 15 1141CH Monnickendam [3]	1,50	19,32	14,43	7,80	18,89
56_B	Fuik 15 1141CH Monnickendam [3]	4,50	20,02	15,13	8,50	19,59
56_C	Fuik 15 1141CH Monnickendam [3]	7,50	20,11	15,22	8,59	19,68
57_A	Fuik 16 1141CH Monnickendam [3]	1,50	16,70	11,81	5,18	16,27
57_B	Fuik 16 1141CH Monnickendam [3]	4,50	19,75	14,86	8,23	19,32
57_C	Fuik 16 1141CH Monnickendam [3]	7,50	19,90	15,01	8,38	19,47
58_A	Bernhardlaan 10 1141CL Monnickendam [3]	1,50	30,52	25,62	18,99	30,09
58_B	Bernhardlaan 10 1141CL Monnickendam [3]	4,50	30,37	25,48	18,85	29,94

Alle getoonde dB-waarden zijn A-gewogen

Rapport: Resultatentabel
Model: 180809 - Reconstructie 2031
LAeq totaalresultaten voor toetspunten
Groep: Overleek
Groepsreductie: Nee

Naam Toetspunt	Omschrijving	Hoogte	Dag	Avond	Nacht	Lden
58_C	Bernhardlaan 10 1141CL Monnickendam [3]	7,50	30,92	26,03	19,40	30,49
59_A	Bernhardlaan 11 1141CL Monnickendam [3]	1,50	30,23	25,34	18,71	29,80
59_B	Bernhardlaan 11 1141CL Monnickendam [3]	4,50	30,01	25,12	18,49	29,58
59_C	Bernhardlaan 11 1141CL Monnickendam [3]	7,50	30,09	25,20	18,57	29,66
6_A	Tongnaald 54 1141CB Monnickendam [1]	1,50	25,59	20,70	14,07	25,16
6_B	Tongnaald 54 1141CB Monnickendam [1]	4,50	25,96	21,07	14,44	25,53
6_C	Tongnaald 54 1141CB Monnickendam [1]	7,50	25,95	21,06	14,43	25,52
60_A	Bernhardlaan 11 1141CL Monnickendam [4]	1,50	30,17	25,28	18,65	29,74
60_B	Bernhardlaan 11 1141CL Monnickendam [4]	4,50	29,99	25,10	18,47	29,56
60_C	Bernhardlaan 11 1141CL Monnickendam [4]	7,50	30,40	25,51	18,88	29,97
61_A	Bernhardlaan 13 1141CM Monnickendam [1]	1,50	29,30	24,41	17,78	28,87
61_B	Bernhardlaan 13 1141CM Monnickendam [1]	4,50	29,09	24,20	17,57	28,66
61_C	Bernhardlaan 13 1141CM Monnickendam [1]	7,50	29,05	24,16	17,53	28,62
62_A	Bernhardlaan 14 1141CM Monnickendam [1]	1,50	29,22	24,33	17,70	28,79
62_B	Bernhardlaan 14 1141CM Monnickendam [1]	4,50	29,01	24,12	17,49	28,58
62_C	Bernhardlaan 14 1141CM Monnickendam [1]	7,50	29,02	24,13	17,50	28,59
63_A	Bernhardlaan 14 1141CM Monnickendam [2]	1,50	28,33	23,44	16,81	27,90
63_B	Bernhardlaan 14 1141CM Monnickendam [2]	4,50	28,11	23,22	16,59	27,68
63_C	Bernhardlaan 14 1141CM Monnickendam [2]	7,50	28,12	23,23	16,60	27,69
64_A	Tongnaald 29 1141CA Monnickendam [2]	1,50	23,22	18,32	11,70	22,79
64_B	Tongnaald 29 1141CA Monnickendam [2]	4,50	23,76	18,87	12,24	23,33
64_C	Tongnaald 29 1141CA Monnickendam [2]	7,50	23,80	18,90	12,28	23,37
65_A	Tongnaald 30 1141CA Monnickendam [3]	1,50	23,34	18,45	11,82	22,91
65_B	Tongnaald 30 1141CA Monnickendam [3]	4,50	23,90	19,01	12,38	23,47
65_C	Tongnaald 30 1141CA Monnickendam [3]	7,50	23,94	19,05	12,42	23,51
66_A	Tongnaald 32 1141CA Monnickendam [2]	1,50	23,58	18,69	12,06	23,15
66_B	Tongnaald 32 1141CA Monnickendam [2]	4,50	24,15	19,26	12,63	23,72
66_C	Tongnaald 32 1141CA Monnickendam [2]	7,50	24,19	19,30	12,67	23,76
67_A	Tongnaald 33 1141CA Monnickendam [2]	1,50	23,85	18,96	12,33	23,42
67_B	Tongnaald 33 1141CA Monnickendam [2]	4,50	24,43	19,54	12,91	24,00
67_C	Tongnaald 33 1141CA Monnickendam [2]	7,50	24,47	19,57	12,94	24,04
68_A	Tongnaald 35 1141CA Monnickendam [1]	1,50	23,90	19,01	12,38	23,47
68_B	Tongnaald 35 1141CA Monnickendam [1]	4,50	24,49	19,60	12,97	24,06
68_C	Tongnaald 35 1141CA Monnickendam [1]	7,50	24,52	19,63	13,00	24,09
69_A	Speet 30 1141BX Monnickendam [2]	1,50	26,81	21,92	15,29	26,38
69_B	Speet 30 1141BX Monnickendam [2]	4,50	26,99	22,10	15,47	26,56
69_C	Speet 30 1141BX Monnickendam [2]	7,50	26,95	22,05	15,43	26,52
7_A	Tongnaald 55 1141CB Monnickendam [2]	1,50	25,81	20,92	14,29	25,38
7_B	Tongnaald 55 1141CB Monnickendam [2]	4,50	26,15	21,26	14,63	25,72
7_C	Tongnaald 55 1141CB Monnickendam [2]	7,50	26,14	21,25	14,62	25,71
70_A	Kloosterstraat 2 1141BR Monnickendam [1]	1,50	20,40	15,51	8,88	19,97
70_B	Kloosterstraat 2 1141BR Monnickendam [1]	4,50	21,58	16,69	10,06	21,15
70_C	Kloosterstraat 2 1141BR Monnickendam [1]	7,50	24,18	19,28	12,65	23,75
71_A	Kloosterstraat 3 1141BR Monnickendam [2]	1,50	21,58	16,68	10,05	21,15
71_B	Kloosterstraat 3 1141BR Monnickendam [2]	4,50	22,32	17,42	10,80	21,89
71_C	Kloosterstraat 3 1141BR Monnickendam [2]	7,50	24,61	19,71	13,09	24,18
72_A	Kloosterstraat 6 1141BR Monnickendam [1]	1,50	18,66	13,77	7,14	18,23
72_B	Kloosterstraat 6 1141BR Monnickendam [1]	4,50	21,95	17,05	10,43	21,52
72_C	Kloosterstraat 6 1141BR Monnickendam [1]	7,50	24,18	19,29	12,66	23,75
73_A	Kloosterstraat 7 1141BR Monnickendam [2]	1,50	20,77	15,88	9,25	20,34
73_B	Kloosterstraat 7 1141BR Monnickendam [2]	4,50	22,83	17,93	11,31	22,40
73_C	Kloosterstraat 7 1141BR Monnickendam [2]	7,50	24,97	20,08	13,45	24,54
74_A	De Zarken 4 1141BL Monnickendam [3]	1,50	20,41	15,51	8,88	19,98
74_B	De Zarken 4 1141BL Monnickendam [3]	4,50	22,83	17,94	11,31	22,40
74_C	De Zarken 4 1141BL Monnickendam [3]	7,50	27,23	22,34	15,71	26,80
74_D	De Zarken 4 1141BL Monnickendam [3]	10,50	33,91	29,02	22,39	33,48
74_E	De Zarken 4 1141BL Monnickendam [3]	13,50	36,73	31,83	25,21	36,30
75_A	Fuik 3 1141CG Monnickendam [5]	1,50	13,81	8,92	2,29	13,38
75_B	Fuik 3 1141CG Monnickendam [5]	4,50	14,35	9,46	2,83	13,92

Alle getoonde dB-waarden zijn A-gewogen

Rapport: Resultatentabel
Model: 180809 - Reconstructie 2031
LAeq totaalresultaten voor toetspunten
Groep: Overleek
Groepsreductie: Nee

Naam Toetspunt	Omschrijving	Hoogte	Dag	Avond	Nacht	Lden
75_C	Fuik 3 1141CG Monnickendam [5]	7,50	15,98	11,09	4,46	15,55
76_A	Fuik 4 1141CG Monnickendam [7]	1,50	18,57	13,68	7,05	18,14
76_B	Fuik 4 1141CG Monnickendam [7]	4,50	18,29	13,40	6,77	17,86
76_C	Fuik 4 1141CG Monnickendam [7]	7,50	18,72	13,83	7,20	18,29
77_A	Fuik 1 1141CG Monnickendam [1]	1,50	15,78	10,89	4,26	15,35
77_B	Fuik 1 1141CG Monnickendam [1]	4,50	16,54	11,65	5,02	16,11
77_C	Fuik 1 1141CG Monnickendam [1]	7,50	18,32	13,43	6,80	17,89
78_A	Fuik 2 1141CG Monnickendam [8]	1,50	15,82	10,93	4,30	15,39
78_B	Fuik 2 1141CG Monnickendam [8]	4,50	16,51	11,62	4,99	16,08
78_C	Fuik 2 1141CG Monnickendam [8]	7,50	18,93	14,04	7,41	18,50
79_A	Nieuwpoortslaan 5 1141BS Monnickendam [2]	1,50	36,21	31,32	24,69	35,78
79_B	Nieuwpoortslaan 5 1141BS Monnickendam [2]	4,50	35,82	30,93	24,30	35,39
8_A	Tongnaald 56 1141CB Monnickendam [2]	1,50	25,89	21,00	14,37	25,46
8_B	Tongnaald 56 1141CB Monnickendam [2]	4,50	26,18	21,29	14,66	25,75
8_C	Tongnaald 56 1141CB Monnickendam [2]	7,50	26,17	21,27	14,65	25,74
80_A	Nieuwpoortslaan 6 1141BS Monnickendam [3]	1,50	36,28	31,39	24,76	35,85
80_B	Nieuwpoortslaan 6 1141BS Monnickendam [3]	4,50	35,85	30,96	24,33	35,42
80_C	Nieuwpoortslaan 6 1141BS Monnickendam [3]	7,50	36,24	31,34	24,71	35,81
81_A	Nieuwpoortslaan 7 1141BS Monnickendam [6]	1,50	35,18	30,29	23,66	34,75
81_B	Nieuwpoortslaan 7 1141BS Monnickendam [6]	4,50	34,66	29,77	23,14	34,23
81_C	Nieuwpoortslaan 7 1141BS Monnickendam [6]	7,50	35,49	30,59	23,97	35,06
82_A	Nieuwpoortslaan 8 1141BS Monnickendam [4]	1,50	34,45	29,56	22,93	34,02
82_B	Nieuwpoortslaan 8 1141BS Monnickendam [4]	4,50	34,01	29,12	22,49	33,58
82_C	Nieuwpoortslaan 8 1141BS Monnickendam [4]	7,50	35,08	30,18	23,55	34,65
83_A	Nieuwpoortslaan 10 1141BS Monnickendam [1]	1,50	32,43	27,54	20,91	32,00
83_B	Nieuwpoortslaan 10 1141BS Monnickendam [1]	4,50	32,29	27,39	20,76	31,86
83_C	Nieuwpoortslaan 10 1141BS Monnickendam [1]	7,50	34,03	29,14	22,51	33,60
84_A	Nieuwpoortslaan 20 1141BT Monnickendam [1]	1,50	32,04	27,15	20,52	31,61
84_B	Nieuwpoortslaan 20 1141BT Monnickendam [1]	4,50	32,23	27,34	20,71	31,80
84_C	Nieuwpoortslaan 20 1141BT Monnickendam [1]	7,50	33,35	28,45	21,82	32,92
85_A	Nieuwpoortslaan 34 1141BT Monnickendam [3]	1,50	32,03	27,14	20,51	31,60
85_B	Nieuwpoortslaan 34 1141BT Monnickendam [3]	4,50	32,11	27,21	20,59	31,68
85_C	Nieuwpoortslaan 34 1141BT Monnickendam [3]	7,50	32,14	27,25	20,62	31,71
86_A	Fuik 19 1141CH Monnickendam [1]	1,50	--	--	--	--
86_B	Fuik 19 1141CH Monnickendam [1]	4,50	--	--	--	--
86_C	Fuik 19 1141CH Monnickendam [1]	7,50	--	--	--	--
87_A	Fuik 19 1141CH Monnickendam [2]	1,50	--	--	--	--
87_B	Fuik 19 1141CH Monnickendam [2]	4,50	--	--	--	--
87_C	Fuik 19 1141CH Monnickendam [2]	7,50	--	--	--	--
88_A	Dissel 50 1141ZN Monnickendam [3]	1,50	-1,75	-6,64	-13,27	-2,18
88_B	Dissel 50 1141ZN Monnickendam [3]	4,50	-1,17	-6,07	-12,70	-1,60
88_C	Dissel 50 1141ZN Monnickendam [3]	7,50	--	--	--	--
89_A	Dissel 51 1141ZN Monnickendam [3]	1,50	-0,80	-5,70	-12,32	-1,23
89_B	Dissel 51 1141ZN Monnickendam [3]	4,50	-0,32	-5,21	-11,84	-0,75
89_C	Dissel 51 1141ZN Monnickendam [3]	7,50	--	--	--	--
9_A	Tongnaald 57 1141CB Monnickendam [1]	1,50	26,04	21,15	14,52	25,61
9_B	Tongnaald 57 1141CB Monnickendam [1]	4,50	26,30	21,41	14,78	25,87
9_C	Tongnaald 57 1141CB Monnickendam [1]	7,50	26,27	21,38	14,75	25,84
90_A	Dissel 52 1141ZN Monnickendam [3]	1,50	1,24	-3,65	-10,28	0,81
90_B	Dissel 52 1141ZN Monnickendam [3]	4,50	1,66	-3,24	-9,87	1,23
90_C	Dissel 52 1141ZN Monnickendam [3]	7,50	--	--	--	--
91_A	Bernhardlaan 2 1141CL Monnickendam [6]	1,50	34,64	29,75	23,12	34,21
91_B	Bernhardlaan 2 1141CL Monnickendam [6]	4,50	34,25	29,36	22,73	33,82
91_C	Bernhardlaan 2 1141CL Monnickendam [6]	7,50	34,24	29,34	22,72	33,81
92_A	Bernhardlaan 4 1141CL Monnickendam [1]	1,50	33,98	29,08	22,46	33,55
92_B	Bernhardlaan 4 1141CL Monnickendam [1]	4,50	33,68	28,78	22,16	33,25
92_C	Bernhardlaan 4 1141CL Monnickendam [1]	7,50	33,53	28,64	22,01	33,10
93_A	Bernhardlaan 5 1141CL Monnickendam [2]	1,50	33,63	28,74	22,11	33,20
93_B	Bernhardlaan 5 1141CL Monnickendam [2]	4,50	33,32	28,43	21,80	32,89

Alle getoonde dB-waarden zijn A-gewogen

Rapport: Resultatentabel
Model: 180809 - Reconstructie 2031
LAeq totaalresultaten voor toetspunten
Groep: Overleek
Groepsreductie: Nee

Naam Toetspunt	Omschrijving	Hoogte	Dag	Avond	Nacht	Lden
93_C	Bernhardlaan 5 1141CL Monnickendam [2]	7,50	33,16	28,27	21,64	32,73
94_A	Bernhardlaan 6 1141CL Monnickendam [2]	1,50	33,57	28,68	22,05	33,14
94_B	Bernhardlaan 6 1141CL Monnickendam [2]	4,50	33,28	28,38	21,75	32,85
94_C	Bernhardlaan 6 1141CL Monnickendam [2]	7,50	33,10	28,21	21,58	32,67
95_A	Bernhardlaan 7 1141CL Monnickendam [1]	1,50	33,08	28,19	21,56	32,65
95_B	Bernhardlaan 7 1141CL Monnickendam [1]	4,50	32,81	27,92	21,29	32,38
95_C	Bernhardlaan 7 1141CL Monnickendam [1]	7,50	32,65	27,75	21,13	32,22
96_A	Bernhardlaan 8 1141CL Monnickendam [1]	1,50	32,57	27,67	21,04	32,14
96_B	Bernhardlaan 8 1141CL Monnickendam [1]	4,50	32,36	27,47	20,84	31,93
96_C	Bernhardlaan 8 1141CL Monnickendam [1]	7,50	32,49	27,60	20,97	32,06
97_A	Bernhardlaan 12 1141CM Monnickendam [2]	1,50	30,15	25,26	18,63	29,72
97_B	Bernhardlaan 12 1141CM Monnickendam [2]	4,50	29,95	25,06	18,43	29,52
97_C	Bernhardlaan 12 1141CM Monnickendam [2]	7,50	30,01	25,12	18,49	29,58
98_A	Bernhardlaan 16 1141CM Monnickendam [6]	1,50	27,84	22,95	16,32	27,41
98_B	Bernhardlaan 16 1141CM Monnickendam [6]	4,50	27,57	22,67	16,04	27,14
98_C	Bernhardlaan 16 1141CM Monnickendam [6]	7,50	27,33	22,44	15,81	26,90
99_A	Bernhardlaan 17 1141CM Monnickendam [2]	1,50	27,65	22,76	16,13	27,22
99_B	Bernhardlaan 17 1141CM Monnickendam [2]	4,50	27,39	22,49	15,86	26,96
99_C	Bernhardlaan 17 1141CM Monnickendam [2]	7,50	27,13	22,24	15,61	26,70

Alle getoonde dB-waarden zijn A-gewogen

Omschrijving	Stedenbouwkundige situatie ex artikel 1 Wgh	Eerder vastgestelde hogere waarde in dB(A)	Eerder vastgestelde hogere waarde in dB	(alleen voor woningen) Eerder hogere waarde vastgesteld ingevolge art. 83/84.2 Wgh <1-9-1991? (x=ja, leeg vak=nee)	Eerdere hogere waarde >68 dB vastgesteld (b.v. Experimenten-/Interimwet)?	ID toetspunt	Hoogte in m boven maaiveld	Geluidbelasting 1986 in dB(A)	1 jaar voorafgaand in dB(A)	1 jaar voorafgaand in dB	Ten hoogste toelaatbare geluidbelasting in dB	Maximaal toegestane hogere waarde in dB	10 jaren na openstelling in dB	Sanering	Toename geluidbelasting t.o.v. ten hoogste toelaatbare geluidbelasting in dB	Reconstructie-effect Wgh (x=ja, leeg vak=nee)	10 jaren na openstelling met geadviseerde maatregel in dB	Vast te stellen hogere waarde in dB
Buitendijk 1 Katwoude	buitenstedelijk					174_A	1,5			52,84	53	58	53,07		0,23		53,07	
Buitendijk 1 Katwoude	buitenstedelijk					174_B	4,5			55,98	56	61	56,22		0,24		56,22	
Buitendijk 1 Katwoude	buitenstedelijk					175_A	1,5			56,74	57	62	57,00		0,26		57,00	
Buitendijk 1 Katwoude	buitenstedelijk					175_B	4,5			57,18	57	62	57,44		0,26		57,44	
Buitendijk 10 Katwoude	buitenstedelijk					158_A	1,5			51,52	52	57	51,89		0,37		51,89	
Buitendijk 10 Katwoude	buitenstedelijk					158_B	4,5			51,44	51	56	51,84		0,40		51,84	
Buitendijk 10 Katwoude	buitenstedelijk					159_A	1,5			49,92	50	55	50,15		0,23		50,15	
Buitendijk 10 Katwoude	buitenstedelijk					159_B	4,5			49,79	50	55	50,01		0,22		50,01	
Buitendijk 12 Katwoude	buitenstedelijk					162_A	1,5			51,30	51	56	51,71		0,41		51,71	
Buitendijk 12 Katwoude	buitenstedelijk					162_B	4,5			51,25	51	56	51,70		0,45		51,70	
Buitendijk 12 Katwoude	buitenstedelijk					163_A	1,5			50,00	50	55	50,13		0,13		50,13	
Buitendijk 12 Katwoude	buitenstedelijk					163_B	4,5			49,78	50	55	49,93		0,15		49,93	
Buitendijk 14 Katwoude	buitenstedelijk					160_A	1,5			50,52	51	56	50,74		0,22		50,74	
Buitendijk 14 Katwoude	buitenstedelijk					160_B	4,5			50,48	50	55	50,74		0,26		50,74	
Buitendijk 14 Katwoude	buitenstedelijk					161_A	1,5			46,80	48	53	47,21		0,00		47,21	
Buitendijk 14 Katwoude	buitenstedelijk					161_B	4,5			47,20	48	53	47,60		0,00		47,60	
Buitendijk 15-23 Katwoude	buitenstedelijk					182_A	1,5			52,22	52	57	52,65		0,43		52,65	
Buitendijk 15-23 Katwoude	buitenstedelijk					182_B	4,5			53,04	53	58	53,49		0,45		53,49	
Buitendijk 15-23 Katwoude	buitenstedelijk					183_A	1,5			49,33	49	54	49,65		0,32		49,65	
Buitendijk 15-23 Katwoude	buitenstedelijk					183_B	4,5			49,76	50	55	50,11		0,35		50,11	
Buitendijk 15-23 Katwoude	buitenstedelijk					184_A	1,5			50,75	51	56	51,16		0,41		51,16	
Buitendijk 15-23 Katwoude	buitenstedelijk					184_B	4,5			51,47	51	56	51,93		0,46		51,93	
Buitendijk 15-23 Katwoude	buitenstedelijk					185_A	1,5			50,58	51	56	51,01		0,43		51,01	
Buitendijk 15-23 Katwoude	buitenstedelijk					185_B	4,5			50,61	51	56	51,05		0,44		51,05	
Buitendijk 16 Katwoude	buitenstedelijk					164_A	1,5			49,96	50	55	50,59		0,63		50,59	
Buitendijk 16 Katwoude	buitenstedelijk					164_B	4,5			50,54	51	56	51,18		0,64		51,18	
Buitendijk 16 Katwoude	buitenstedelijk					165_A	1,5			47,55	48	53	47,92		0,00		47,92	
Buitendijk 16 Katwoude	buitenstedelijk					165_B	4,5			47,63	48	53	48,02		0,02		48,02	
Buitendijk 18 Katwoude	buitenstedelijk					166_A	1,5			48,88	49	54	49,44		0,56		49,44	
Buitendijk 18 Katwoude	buitenstedelijk					166_B	4,5			49,74	50	55	50,28		0,54		50,28	
Buitendijk 18 Katwoude	buitenstedelijk					167_A	1,5			45,44	48	53	45,92		0,00		45,92	
Buitendijk 18 Katwoude	buitenstedelijk					167_B	4,5			45,53	48	53	46,02		0,00		46,02	
Buitendijk 2 Katwoude	buitenstedelijk					148_A	1,5			56,69	57	62	56,87		0,18		56,87	
Buitendijk 2 Katwoude	buitenstedelijk					148_B	4,5			57,26	57	62	57,41		0,15		57,41	
Buitendijk 2 Katwoude	buitenstedelijk					149_A	1,5			56,72	57	62	56,92		0,20		56,92	
Buitendijk 2 Katwoude	buitenstedelijk					149_B	4,5			57,03	57	62	57,19		0,16		57,19	
Buitendijk 20 Katwoude	buitenstedelijk					168_A	1,5			49,98	50	55	50,46		0,48		50,46	
Buitendijk 20 Katwoude	buitenstedelijk					168_B	4,5			50,69	51	56	51,19		0,50		51,19	
Buitendijk 20 Katwoude	buitenstedelijk					169_A	1,5			48,13	48	53	48,60		0,47		48,60	
Buitendijk 20 Katwoude	buitenstedelijk					169_B	4,5			48,72	49	54	49,20		0,48		49,20	
Buitendijk 22 Katwoude	buitenstedelijk					170_A	1,5			50,15	50	55	50,72		0,57		50,72	
Buitendijk 22 Katwoude	buitenstedelijk					170_B	4,5			50,78	51	56	51,38		0,60		51,38	
Buitendijk 22 Katwoude	buitenstedelijk					171_A	1,5			48,95	49	54	49,50		0,55		49,50	
Buitendijk 22 Katwoude	buitenstedelijk					171_B	4,5			49,50	50	55	50,06		0,56		50,06	

© Antea Group

Omschrijving	Stedenbouwkundige situatie ex artikel 1 Wgh	Eerder vastgestelde hogere waarde in dB(A)	Eerder vastgestelde hogere waarde in dB	(alleen voor woningen) Eerder hogere waarde vastgesteld ingevolge art. 83/84.2 Wgh <1-9-1991? (x=ja, leeg vak=nee)	Eerdere hogere waarde >68 dB vastgesteld (b.v. Experimenten-/Interimwet)?	ID toetspunt	Hoogte in m boven maaiveld	Geluidbelasting 1986 in dB(A)	1 jaar voorafgaand in dB(A)	1 jaar voorafgaand in dB	Ten hoogste toelaatbare geluidbelasting in dB	Maximaal toegestane hogere waarde in dB	10 jaren na openstelling in dB	Sanering	Toename geluidbelasting t.o.v. ten hoogste toelaatbare geluidbelasting in dB	Reconstructie-effect Wgh (x=ja, leeg vak=nee)	10 jaren na openstelling met geadviseerde maatregel in dB	Vast te stellen hogere waarde in dB
Buitendijk 24 Katwoude	buitenstedelijk					172_A	1,5			49,01	49	54	49,68		0,67		49,68	
Buitendijk 24 Katwoude	buitenstedelijk					172_B	4,5			49,66	50	55	50,31		0,65		50,31	
Buitendijk 24 Katwoude	buitenstedelijk					173_A	1,5			45,88	48	53	46,23		0,00		46,23	
Buitendijk 24 Katwoude	buitenstedelijk					173_B	4,5			46,75	48	53	47,07		0,00		47,07	
Buitendijk 3-7 Katwoude	buitenstedelijk					176_A	1,5			52,62	53	58	52,94		0,32		52,94	
Buitendijk 3-7 Katwoude	buitenstedelijk					176_B	4,5			52,70	53	58	53,03		0,33		53,03	
Buitendijk 3-7 Katwoude	buitenstedelijk					177_A	1,5			52,72	53	58	53,11		0,39		53,11	
Buitendijk 3-7 Katwoude	buitenstedelijk					177_B	4,5			53,23	53	58	52,65		0,42		52,65	
Buitendijk 3-7 Katwoude	buitenstedelijk					178_A	1,5			52,99	53	58	53,42		0,43		53,42	
Buitendijk 3-7 Katwoude	buitenstedelijk					178_B	4,5			53,01	53	58	53,47		0,46		53,47	
Buitendijk 4 Katwoude	buitenstedelijk					150_A	1,5			53,14	53	58	53,49		0,35		53,49	
Buitendijk 4 Katwoude	buitenstedelijk					150_B	4,5			53,05	53	58	53,34		0,29		53,34	
Buitendijk 4 Katwoude	buitenstedelijk					151_A	1,5			55,63	56	61	56,05		0,42		56,05	
Buitendijk 4 Katwoude	buitenstedelijk					151_B	4,5			53,32	53	58	55,70		0,38		55,70	
Buitendijk 6 Katwoude	buitenstedelijk					152_A	1,5			55,60	56	61	55,90		0,30		55,90	
Buitendijk 6 Katwoude	buitenstedelijk					152_B	4,5			53,07	53	58	53,37		0,30		53,37	
Buitendijk 6 Katwoude	buitenstedelijk					153_A	1,5			53,43	53	58	52,84		0,41		52,84	
Buitendijk 6 Katwoude	buitenstedelijk					153_B	4,5			52,90	53	58	53,30		0,40		53,30	
Buitendijk 8 Katwoude	buitenstedelijk					154_A	1,5			51,14	51	56	51,56		0,42		51,56	
Buitendijk 8 Katwoude	buitenstedelijk					154_B	4,5			50,97	51	56	51,39		0,42		51,39	
Buitendijk 8 Katwoude	buitenstedelijk					155_A	1,5			51,41	51	56	51,82		0,41		51,82	
Buitendijk 8 Katwoude	buitenstedelijk					155_B	4,5			51,10	51	56	51,54		0,44		51,54	
Buitendijk 9-13 Katwoude	buitenstedelijk					179_A	1,5			52,76	53	58	53,14		0,38		53,14	
Buitendijk 9-13 Katwoude	buitenstedelijk					179_B	4,5			52,51	53	58	52,93		0,42		52,93	
Buitendijk 9-13 Katwoude	buitenstedelijk					180_A	1,5			51,98	52	57	52,39		0,41		52,39	
Buitendijk 9-13 Katwoude	buitenstedelijk					180_B	4,5			52,63	53	58	53,08		0,45		53,08	
Buitendijk 9-13 Katwoude	buitenstedelijk					181_A	1,5			51,49	51	56	51,90		0,41		51,90	
Buitendijk 9-13 Katwoude	buitenstedelijk					181_B	4,5			52,10	52	57	52,52		0,42		52,52	
Hoogedijk 2 1145PM Katwoude	buitenstedelijk					144_A	1,5			52,19	52	57	52,89		0,70		52,89	
Hoogedijk 2 1145PM Katwoude	buitenstedelijk					144_B	4,5			52,94	53	58	52,64		0,70		52,64	
Lagedijk 1 1145PL Katwoude	buitenstedelijk					135_A	1,5			60,04	60	65	60,09		0,05		60,09	
Lagedijk 1 1145PL Katwoude	buitenstedelijk					135_B	4,5			61,55	62	67	61,64		0,09		61,64	
Lagedijk 1 1145PL Katwoude	buitenstedelijk					136_A	1,5			62,80	63	68	62,59		-0,21		62,59	
Lagedijk 1 1145PL Katwoude	buitenstedelijk					136_B	4,5			64,35	64	68	64,19		-0,16		64,19	
Lagedijk 1 1145PL Katwoude	buitenstedelijk					137_A	1,5			58,69	59	64	58,45		-0,24		58,45	
Lagedijk 1 1145PL Katwoude	buitenstedelijk					137_B	4,5			60,19	60	65	59,99		-0,20		59,99	
Lagedijk 2 1145PL Katwoude	buitenstedelijk					138_A	1,5			62,76	63	68	62,87		0,11		62,87	
Lagedijk 2 1145PL Katwoude	buitenstedelijk					138_B	4,5			64,32	64	68	64,46		0,14		64,46	
Lagedijk 2 1145PL Katwoude	buitenstedelijk					139_A	1,5			59,26	59	64	59,09		-0,17		59,09	
Lagedijk 2 1145PL Katwoude	buitenstedelijk					139_B	4,5			60,83	61	66	60,66		-0,17		60,66	
Lagedijk 5 1145PL Katwoude	buitenstedelijk					186_A	1,5			47,99	48	53	48,15		0,15		48,15	
Lagedijk 5 1145PL Katwoude	buitenstedelijk					186_B	4,5			48,52	49	54	48,71		0,19		48,71	
Lagedijk 5 1145PL Katwoude	buitenstedelijk					187_A	1,5			51,49	51	56	51,98		0,49		51,98	
Lagedijk 5 1145PL Katwoude	buitenstedelijk					187_B	4,5			52,75	53	58	53,26		0,51		53,26	

© Antea Group

Omschrijving	Stedenbouwkundige situatie ex artikel 1 Wgh	Eerder vastgestelde hogere waarde in dB(A)	Eerder vastgestelde hogere waarde in dB	(alleen voor woningen) Eerder hogere waarde vastgesteld ingevolge art. 83/84.2 Wgh <1-9-1991? (x=ja, leeg vak=nee)	Eerdere hogere waarde >68 dB vastgesteld (b.v. Experimenten-/Interimwet)?	ID toetspunt	Hoogte in m boven maaiveld	Geluidbelasting 1986 in dB(A)	1 jaar voorafgaand in dB(A)	1 jaar voorafgaand in dB	Ten hoogste toelaatbare geluidbelasting in dB	Maximaal toegestane hogere waarde in dB	10 jaren na openstelling in dB	Sanering	Toename geluidbelasting t.o.v. ten hoogste toelaatbare geluidbelasting in dB	Reconstructie-effect Wgh (x=ja, leeg vak=nee)	10 jaren na openstelling met geadviseerde maatregel in dB	Vast te stellen hogere waarde in dB
Lagedijk 5 1145PL Katwoude	buitenstedelijk					188_A	1,5			50,73	51	56	51,25		0,52		51,25	
Lagedijk 5 1145PL Katwoude	buitenstedelijk					188_B	4,5			52,52	53	58	53,05		0,53		53,05	

© Antea Group

Omschrijving	Stedenbouwkundige situatie ex artikel 1 Wgh	Eerder vastgestelde hogere waarde in dB(A)	Eerder vastgestelde hogere waarde in dB	(alleen voor woningen) Eerder hogere waarde vastgesteld ingevolge art. 83/84.2 Wgh <1-9-1991? (x=ja, leeg vak=nee)	Eerdere hogere waarde >68 dB vastgesteld (b.v. Experimenten-/Interimwet)?	ID toetspunt	Hoogte in m boven maaiveld	Geluidbelasting 1986 in dB(A)	1 jaar voorafgaand in dB(A)	1 jaar voorafgaand in dB	Ten hoogste toelaatbare geluidbelasting in dB	Maximaal toegestane hogere waarde in dB	10 jaren na openstelling in dB	Sanering	Toename geluidbelasting t.o.v. ten hoogste toelaatbare geluidbelasting in dB	Reconstructie-effect Wgh (x=ja, leeg vak=nee)	10 jaren na openstelling met geadviseerde maatregel in dB	Vast te stellen hogere waarde in dB
Overlekergouw 1 1151CX Broek in Waterland	buitenstedelijk					1_A	1,5			45,68	48	53	46,14		0,00		46,14	
Overlekergouw 1 1151CX Broek in Waterland	buitenstedelijk					1_B	4,5			46,47	48	53	46,92		0,00		46,92	
Overlekergouw 1 1151CX Broek in Waterland	buitenstedelijk					1_C	7,5			47,35	48	53	47,79		0,00		47,79	
Overlekergouw 1 1151CX Broek in Waterland	buitenstedelijk					1_D	10,5			47,83	48	53	48,26		0,26		48,26	
Nieuwpoortslaan 9 1141BS Monnickendam	stedelijk					10_A	1,5			53,23	53	58	55,77		0,54		55,77	
Nieuwpoortslaan 9 1141BS Monnickendam	stedelijk					10_B	4,5			55,52	56	61	56,04		0,52		56,04	
Nieuwpoortslaan 9 1141BS Monnickendam	stedelijk					10_C	7,5			56,27	56	61	56,75		0,48		56,75	
Tongnaald 31 1141CA Monnickendam	stedelijk					100_A	1,5			59,30	59	64	60,08		0,78		60,08	
Tongnaald 31 1141CA Monnickendam	stedelijk					100_B	4,5			60,84	61	66	61,63		0,79		61,63	
Tongnaald 31 1141CA Monnickendam	stedelijk					100_C	7,5			61,47	61	66	62,25		0,78		62,25	
Tongnaald 50 1141CB Monnickendam	stedelijk					101_A	1,5			58,38	58	63	59,05		0,67		59,05	
Tongnaald 50 1141CB Monnickendam	stedelijk					101_B	4,5			59,86	60	65	60,53		0,67		60,53	
Tongnaald 50 1141CB Monnickendam	stedelijk					101_C	7,5			60,65	61	66	61,30		0,65		61,30	
Nieuwpoortslaan 11 1141BS Monnickendam	stedelijk					102_A	1,5			53,07	53	58	55,62		0,55		55,62	
Nieuwpoortslaan 11 1141BS Monnickendam	stedelijk					102_B	4,5			53,49	53	58	56,02		0,53		56,02	
Nieuwpoortslaan 11 1141BS Monnickendam	stedelijk					102_C	7,5			56,17	56	61	56,69		0,52		56,69	
Nieuwpoortslaan 14 1141BT Monnickendam	stedelijk					103_A	1,5			55,56	56	61	55,94		0,38		55,94	
Nieuwpoortslaan 14 1141BT Monnickendam	stedelijk					103_B	4,5			56,43	56	61	56,83		0,40		56,83	
Nieuwpoortslaan 14 1141BT Monnickendam	stedelijk					104_A	1,5			58,97	59	64	59,35		0,38		59,35	
Nieuwpoortslaan 14 1141BT Monnickendam	stedelijk					104_B	4,5			60,08	60	65	60,45		0,37		60,45	
Nieuwpoortslaan 14 1141BT Monnickendam	stedelijk					105_A	1,5			57,08	57	62	57,48		0,40		57,48	
Nieuwpoortslaan 14 1141BT Monnickendam	stedelijk					105_B	4,5			58,10	58	63	58,48		0,38		58,48	
Nieuwpoortslaan 26 1141BT Monnickendam	stedelijk					106_A	1,5			53,08	53	58	52,59		0,51		52,59	
Nieuwpoortslaan 26 1141BT Monnickendam	stedelijk					106_B	4,5			52,79	53	58	53,31		0,52		53,31	
Nieuwpoortslaan 26 1141BT Monnickendam	stedelijk					106_C	7,5			55,62	56	61	56,16		0,54		56,16	
Speet 29 1141BW Monnickendam	stedelijk					107_A	1,5			57,64	58	63	58,19		0,55		58,19	
Speet 29 1141BW Monnickendam	stedelijk					107_B	4,5			58,71	59	64	59,22		0,51		59,22	
Speet 29 1141BW Monnickendam	stedelijk					107_C	7,5			59,66	60	65	60,19		0,53		60,19	
Bernhardlaan 15 1141CM Monnickendam	stedelijk					108_A	1,5			45,06	48	53	45,46		0,00		45,46	
Bernhardlaan 15 1141CM Monnickendam	stedelijk					108_B	4,5			45,69	48	53	46,21		0,00		46,21	
Bernhardlaan 15 1141CM Monnickendam	stedelijk					108_C	7,5			46,17	48	53	46,80		0,00		46,80	
Kloosterstraat 8 1141BR Monnickendam	stedelijk					109_A	1,5			38,40	48	53	38,91		0,00		38,91	
Kloosterstraat 8 1141BR Monnickendam	stedelijk					109_B	4,5			41,10	48	53	41,65		0,00		41,65	
Kloosterstraat 8 1141BR Monnickendam	stedelijk					109_C	7,5			43,45	48	53	44,00		0,00		44,00	
Nieuwpoortslaan 24 1141BT Monnickendam	stedelijk					11_A	1,5			53,16	53	58	52,66		0,50		52,66	
Nieuwpoortslaan 24 1141BT Monnickendam	stedelijk					11_B	4,5			52,74	53	58	53,25		0,51		53,25	
Nieuwpoortslaan 24 1141BT Monnickendam	stedelijk					11_C	7,5			55,60	56	61	56,13		0,53		56,13	
Kloosterstraat 1 1141BR Monnickendam	stedelijk					110_A	1,5			39,52	48	53	40,09		0,00		40,09	
Kloosterstraat 1 1141BR Monnickendam	stedelijk					110_B	4,5			39,26	48	53	39,87		0,00		39,87	
Kloosterstraat 1 1141BR Monnickendam	stedelijk					110_C	7,5			39,24	48	53	39,85		0,00		39,85	
Overleek 1 A 1141PD Monnickendam	buitenstedelijk					111_A	1,5			53,02	53	58	53,50		0,48		53,50	
Overleek 1 A 1141PD Monnickendam	buitenstedelijk					111_B	4,5			53,23	53	58	52,71		0,48		52,71	
Overleek 1 A 1141PD Monnickendam	buitenstedelijk					111_C	7,5			52,80	53	58	53,29		0,49		53,29	
Fuik 24 1141CH Monnickendam	stedelijk					112_A	1,5			46,28	48	53	46,54		0,00		46,54	

© Antea Group

Omschrijving	Stedenbouwkundige situatie ex artikel 1 Wgh	Eerder vastgestelde hogere waarde in dB(A)	Eerder vastgestelde hogere waarde in dB	(alleen voor woningen) Eerder hogere waarde vastgesteld ingevolge art. 83/84.2 Wgh <1-9-1991? (x=ja, leeg vak=nee)	Eerdere hogere waarde >68 dB vastgesteld (b.v. Experimenten-/Interimwet)?	ID toetspunt	Hoogte in m boven maaiveld	Geluidbelasting 1986 in dB(A)	1 jaar voorafgaand in dB(A)	1 jaar voorafgaand in dB	Ten hoogste toelaatbare geluidbelasting in dB	Maximaal toegestane hogere waarde in dB	10 jaren na openstelling in dB	Sanering	Toename geluidbelasting t.o.v. ten hoogste toelaatbare geluidbelasting in dB	Reconstructie-effect Wgh (x=ja, leeg vak=nee)	10 jaren na openstelling met geadviseerde maatregel in dB	Vast te stellen hogere waarde in dB
Fuik 24 1141CH Monnickendam	stedelijk					112_B	4,5			47,80	48	53	48,14		0,14		48,14	
Fuik 24 1141CH Monnickendam	stedelijk					112_C	7,5			48,57	49	54	48,94		0,37		48,94	
Fuik 10 1141CG Monnickendam	stedelijk					113_A	1,5			59,59	60	65	60,45		0,86		60,45	
Fuik 10 1141CG Monnickendam	stedelijk					113_B	4,5			61,63	62	67	62,42		0,79		62,42	
Fuik 10 1141CG Monnickendam	stedelijk					113_C	7,5			62,32	62	67	63,16		0,84		63,16	
Fuik 11 1141CG Monnickendam	stedelijk					114_A	1,5			60,38	60	65	61,26		0,88		61,26	
Fuik 11 1141CG Monnickendam	stedelijk					114_B	4,5			62,12	62	67	62,94		0,82		62,94	
Fuik 11 1141CG Monnickendam	stedelijk					114_C	7,5			62,66	63	68	63,49		0,83		63,49	
Fuik 13 1141CG Monnickendam	stedelijk					115_A	1,5			60,46	60	65	61,32		0,86		61,32	
Fuik 13 1141CG Monnickendam	stedelijk					115_B	4,5			62,12	62	67	62,93		0,81		62,93	
Fuik 13 1141CG Monnickendam	stedelijk					115_C	7,5			62,80	63	68	63,62		0,82		63,62	
Bernhardlaan 9 1141CL Monnickendam	stedelijk					116_A	1,5			47,51	48	53	47,84		0,00		47,84	
Bernhardlaan 9 1141CL Monnickendam	stedelijk					116_B	4,5			47,14	48	53	47,48		0,00		47,48	
Bernhardlaan 9 1141CL Monnickendam	stedelijk					116_C	7,5			47,17	48	53	47,52		0,00		47,52	
Bernhardlaan 18 1141CM Monnickendam	stedelijk					117_A	1,5			44,48	48	53	44,87		0,00		44,87	
Bernhardlaan 18 1141CM Monnickendam	stedelijk					117_B	4,5			45,77	48	53	46,25		0,00		46,25	
Bernhardlaan 18 1141CM Monnickendam	stedelijk					117_C	7,5			45,39	48	53	45,84		0,00		45,84	
Bernhardlaan 19 1141CM Monnickendam	stedelijk					118_A	1,5			44,10	48	53	44,58		0,00		44,58	
Bernhardlaan 19 1141CM Monnickendam	stedelijk					118_B	4,5			44,65	48	53	45,18		0,00		45,18	
Bernhardlaan 19 1141CM Monnickendam	stedelijk					118_C	7,5			44,79	48	53	45,34		0,00		45,34	
Bernhardlaan 20 1141CM Monnickendam	stedelijk					119_A	1,5			43,34	48	53	43,73		0,00		43,73	
Bernhardlaan 20 1141CM Monnickendam	stedelijk					119_B	4,5			43,46	48	53	43,92		0,00		43,92	
Bernhardlaan 20 1141CM Monnickendam	stedelijk					119_C	7,5			44,20	48	53	44,65		0,00		44,65	
Speet 24 1141BW Monnickendam	stedelijk					12_A	1,5			58,05	58	63	58,67		0,62		58,67	
Speet 24 1141BW Monnickendam	stedelijk					12_B	4,5			59,11	59	64	59,69		0,58		59,69	
Speet 24 1141BW Monnickendam	stedelijk					12_C	7,5			59,92	60	65	60,47		0,55		60,47	
Bernhardlaan 21 1141CM Monnickendam	stedelijk					120_A	1,5			43,50	48	53	43,91		0,00		43,91	
Bernhardlaan 21 1141CM Monnickendam	stedelijk					120_B	4,5			43,65	48	53	44,08		0,00		44,08	
Bernhardlaan 21 1141CM Monnickendam	stedelijk					120_C	7,5			44,52	48	53	44,99		0,00		44,99	
Tongnaald 34 1141CA Monnickendam	stedelijk					121_A	1,5			59,11	59	64	59,88		0,77		59,88	
Tongnaald 34 1141CA Monnickendam	stedelijk					121_B	4,5			60,63	61	66	61,38		0,75		61,38	
Tongnaald 34 1141CA Monnickendam	stedelijk					121_C	7,5			61,29	61	66	62,04		0,75		62,04	
Nieuwpoortslaan 12 1141BS Monnickendam	stedelijk					122_A	1,5			53,08	53	58	55,59		0,51		55,59	
Nieuwpoortslaan 12 1141BS Monnickendam	stedelijk					122_B	4,5			53,44	53	58	55,94		0,50		55,94	
Nieuwpoortslaan 12 1141BS Monnickendam	stedelijk					122_C	7,5			56,11	56	61	56,61		0,50		56,61	
Nieuwpoortslaan 30 1141BT Monnickendam	stedelijk					123_A	1,5			52,89	53	58	53,36		0,47		53,36	
Nieuwpoortslaan 30 1141BT Monnickendam	stedelijk					123_B	4,5			52,81	53	58	53,31		0,50		53,31	
Nieuwpoortslaan 30 1141BT Monnickendam	stedelijk					123_C	7,5			55,50	56	61	56,04		0,54		56,04	
Nieuwpoortslaan 36 1141BT Monnickendam	stedelijk					124_A	1,5			52,69	53	58	53,25		0,56		53,25	
Nieuwpoortslaan 36 1141BT Monnickendam	stedelijk					124_B	4,5			52,66	53	58	53,24		0,58		53,24	
Nieuwpoortslaan 36 1141BT Monnickendam	stedelijk					124_C	7,5			53,32	53	58	55,90		0,58		55,90	
Nieuwpoortslaan 38 1141BT Monnickendam	stedelijk					125_A	1,5			52,67	53	58	53,22		0,55		53,22	
Nieuwpoortslaan 38 1141BT Monnickendam	stedelijk					125_B	4,5			52,63	53	58	53,19		0,56		53,19	
Nieuwpoortslaan 38 1141BT Monnickendam	stedelijk					125_C	7,5			53,29	53	58	55,86		0,57		55,86	

© Antea Group

Omschrijving	Stedenbouwkundige situatie ex artikel 1 Wgh	Eerder vastgestelde hogere waarde in dB(A)	Eerder vastgestelde hogere waarde in dB	(alleen voor woningen) Eerder hogere waarde vastgesteld ingevolge art. 83/84.2 Wgh <1-9-1991? (x=ja, leeg vak=nee)	Eerdere hogere waarde >68 dB vastgesteld (b.v. Experimenten-/Interimwet)?	ID toetspunt	Hoogte in m boven maaiveld	Geluidbelasting 1986 in dB(A)	1 jaar voorafgaand in dB(A)	1 jaar voorafgaand in dB	Ten hoogste toelaatbare geluidbelasting in dB	Maximaal toegestane hogere waarde in dB	10 jaren na openstelling in dB	Sanering	Toename geluidbelasting t.o.v. ten hoogste toelaatbare geluidbelasting in dB	Reconstructie-effect Wgh (x=ja, leeg vak=nee)	10 jaren na openstelling met geadviseerde maatregel in dB	Vast te stellen hogere waarde in dB
Nieuwpoortslaan 38 1141BT Monnickendam	stedelijk					126_A	1,5			52,68	53	58	53,23		0,55		53,23	
Nieuwpoortslaan 38 1141BT Monnickendam	stedelijk					126_B	4,5			52,64	53	58	53,21		0,57		53,21	
Nieuwpoortslaan 38 1141BT Monnickendam	stedelijk					126_C	7,5			53,29	53	58	55,87		0,58		55,87	
Nieuwpoortslaan 40 1141BT Monnickendam	stedelijk					127_A	1,5			52,69	53	58	53,22		0,53		53,22	
Nieuwpoortslaan 40 1141BT Monnickendam	stedelijk					127_B	4,5			52,61	53	58	53,18		0,57		53,18	
Nieuwpoortslaan 40 1141BT Monnickendam	stedelijk					127_C	7,5			53,24	53	58	55,82		0,58		55,82	
Nieuwpoortslaan 42 1141BT Monnickendam	stedelijk					128_A	1,5			52,81	53	58	53,35		0,54		53,35	
Nieuwpoortslaan 42 1141BT Monnickendam	stedelijk					128_B	4,5			52,69	53	58	53,27		0,58		53,27	
Nieuwpoortslaan 42 1141BT Monnickendam	stedelijk					128_C	7,5			53,32	53	58	55,91		0,59		55,91	
Nieuwpoortslaan 44 1141BT Monnickendam	stedelijk					129_A	1,5			52,75	53	58	53,36		0,61		53,36	
Nieuwpoortslaan 44 1141BT Monnickendam	stedelijk					129_B	4,5			52,51	53	58	53,12		0,61		53,12	
Nieuwpoortslaan 44 1141BT Monnickendam	stedelijk					129_C	7,5			53,20	53	58	55,83		0,63		55,83	
Speet 25 1141BW Monnickendam	stedelijk					13_A	1,5			58,02	58	63	58,67		0,65		58,67	
Speet 25 1141BW Monnickendam	stedelijk					13_B	4,5			59,07	59	64	59,68		0,61		59,68	
Speet 25 1141BW Monnickendam	stedelijk					13_C	7,5			59,88	60	65	60,46		0,58		60,46	
Nieuwpoortslaan 44 1141BT Monnickendam	stedelijk					130_A	1,5			53,08	53	58	52,65		0,57		52,65	
Nieuwpoortslaan 44 1141BT Monnickendam	stedelijk					130_B	4,5			52,96	53	58	52,56		0,60		52,56	
Nieuwpoortslaan 44 1141BT Monnickendam	stedelijk					130_C	7,5			53,43	53	58	53,05		0,62		53,05	
Kloosterstraat 4 1141BR Monnickendam	stedelijk					131_A	1,5			37,60	48	53	38,39		0,00		38,39	
Kloosterstraat 4 1141BR Monnickendam	stedelijk					131_B	4,5			40,20	48	53	41,00		0,00		41,00	
Kloosterstraat 4 1141BR Monnickendam	stedelijk					131_C	7,5			42,53	48	53	43,65		0,00		43,65	
Overlekergouw 1 A 1151CX Broek in Waterla	buitenstedelijk					132_A	1,5			45,74	48	53	46,17		0,00		46,17	
Overlekergouw 1 A 1151CX Broek in Waterla	buitenstedelijk					132_B	4,5			46,26	48	53	46,68		0,00		46,68	
Overlekergouw 1 A 1151CX Broek in Waterla	buitenstedelijk					132_C	7,5			46,52	48	53	46,95		0,00		46,95	
Nieuwpoortslaan 46 1141BT Monnickendam	stedelijk					133_A	1,5			52,76	53	58	53,35		0,59		53,35	
Nieuwpoortslaan 46 1141BT Monnickendam	stedelijk					133_B	4,5			53,41	53	58	53,04		0,63		53,04	
Nieuwpoortslaan 46 1141BT Monnickendam	stedelijk					133_C	7,5			53,23	53	58	55,86		0,63		55,86	
Nieuwpoortslaan 48 1141BT Monnickendam	stedelijk					134_A	1,5			52,63	53	58	53,21		0,58		53,21	
Nieuwpoortslaan 48 1141BT Monnickendam	stedelijk					134_B	4,5			53,25	53	58	52,87		0,62		52,87	
Nieuwpoortslaan 48 1141BT Monnickendam	stedelijk					134_C	7,5			53,19	53	58	55,81		0,62		55,81	
Speet 26 1141BW Monnickendam	stedelijk					14_A	1,5			58,03	58	63	58,68		0,65		58,68	
Speet 26 1141BW Monnickendam	stedelijk					14_B	4,5			59,07	59	64	59,67		0,60		59,67	
Speet 26 1141BW Monnickendam	stedelijk					14_C	7,5			59,88	60	65	60,45		0,57		60,45	
Kloosterdijk 4 1141PJ Monnickendam	buitenstedelijk					142_A	1,5			48,26	48	53	48,66		0,40		48,66	
Kloosterdijk 4 1141PJ Monnickendam	buitenstedelijk					142_B	4,5			49,08	49	54	49,51		0,43		49,51	
Kloosterdijk 4 1141PJ Monnickendam	buitenstedelijk					143_A	1,5			46,19	48	53	46,74		0,00		46,74	
Kloosterdijk 4 1141PJ Monnickendam	buitenstedelijk					143_B	4,5			47,09	48	53	47,66		0,00		47,66	
Kloosterdijk 4 A 1141PJ Monnickendam	buitenstedelijk					145_A	1,5			47,24	48	53	47,65		0,00		47,65	
Kloosterdijk 4 A 1141PJ Monnickendam	buitenstedelijk					145_B	4,5			48,16	48	53	48,61		0,45		48,61	
Kloosterdijk 4 A 1141PJ Monnickendam	buitenstedelijk					146_A	1,5			46,08	48	53	46,44		0,00		46,44	
Kloosterdijk 4 A 1141PJ Monnickendam	buitenstedelijk					146_B	4,5			47,05	48	53	47,49		0,00		47,49	
Kloosterdijk 4 A 1141PJ Monnickendam	buitenstedelijk					147_A	1,5			41,73	48	53	42,07		0,00		42,07	
Kloosterdijk 4 A 1141PJ Monnickendam	buitenstedelijk					147_B	4,5			44,18	48	53	44,54		0,00		44,54	
Speet 27 1141BW Monnickendam	stedelijk					15_A	1,5			58,05	58	63	58,70		0,65		58,70	

© Antea Group

Omschrijving	Stedenbouwkundige situatie ex artikel 1 Wgh	Eerder vastgestelde hogere waarde in dB(A)	Eerder vastgestelde hogere waarde in dB	(alleen voor woningen) Eerder hogere waarde vastgesteld ingevolge art. 83/84.2 Wgh <1-9-1991? (x=ja, leeg vak=nee)	Eerdere hogere waarde >68 dB vastgesteld (b.v. Experimenten-/Interimwet)?	ID toetspunt	Hoogte in m boven maaiveld	Geluidbelasting 1986 in dB(A)	1 jaar voorafgaand in dB(A)	1 jaar voorafgaand in dB	Ten hoogste toelaatbare geluidbelasting in dB	Maximaal toegestane hogere waarde in dB	10 jaren na openstelling in dB	Sanering	Toename geluidbelasting t.o.v. ten hoogste toelaatbare geluidbelasting in dB	Reconstructie-effect Wgh (x=ja, leeg vak=nee)	10 jaren na openstelling met geadviseerde maatregel in dB	Vast te stellen hogere waarde in dB
Speet 27 1141BW Monnickendam	stedelijk					15_B	4,5			59,07	59	64	59,68		0,61		59,68	
Speet 27 1141BW Monnickendam	stedelijk					15_C	7,5			59,89	60	65	60,46		0,57		60,46	
Speet 28 1141BW Monnickendam	stedelijk					16_A	1,5			57,85	58	63	58,44		0,59		58,44	
Speet 28 1141BW Monnickendam	stedelijk					16_B	4,5			58,91	59	64	59,47		0,56		59,47	
Speet 28 1141BW Monnickendam	stedelijk					16_C	7,5			59,80	60	65	60,35		0,55		60,35	
Overleek 1 B 1141PD Monnickendam	buitenstedelijk					17_A	1,5			47,88	48	53	48,47		0,47		48,47	
Overleek 1 B 1141PD Monnickendam	buitenstedelijk					17_B	4,5			48,81	49	54	49,44		0,63		49,44	
Overleek 1 B 1141PD Monnickendam	buitenstedelijk					17_C	7,5			49,14	49	54	49,78		0,64		49,78	
Fuik 18 1141CH Monnickendam	stedelijk					18_A	1,5			58,22	58	63	58,71		0,49		58,71	
Fuik 18 1141CH Monnickendam	stedelijk					18_B	4,5			59,48	59	64	59,95		0,47		59,95	
Fuik 18 1141CH Monnickendam	stedelijk					18_C	7,5			60,24	60	65	60,71		0,47		60,71	
Fuik 18 1141CH Monnickendam	stedelijk					19_A	1,5			61,36	61	66	62,07		0,71		62,07	
Fuik 18 1141CH Monnickendam	stedelijk					19_B	4,5			62,88	63	68	63,57		0,69		63,57	
Fuik 18 1141CH Monnickendam	stedelijk					19_C	7,5			63,32	63	68	64,03		0,71		64,03	
Verdeek 1 1151CT Broek in Waterland	buitenstedelijk					2_A	1,5			55,59	56	61	56,08		0,49		56,08	
Verdeek 1 1151CT Broek in Waterland	buitenstedelijk					2_B	4,5			56,77	57	62	57,25		0,48		57,25	
Fuik 20 1141CH Monnickendam	stedelijk					20_A	1,5			53,11	53	58	55,60		0,49		55,60	
Fuik 20 1141CH Monnickendam	stedelijk					20_B	4,5			55,96	56	61	56,41		0,45		56,41	
Fuik 20 1141CH Monnickendam	stedelijk					20_C	7,5			56,77	57	62	57,21		0,44		57,21	
Fuik 21 1141CH Monnickendam	stedelijk					21_A	1,5			53,38	53	58	52,84		0,46		52,84	
Fuik 21 1141CH Monnickendam	stedelijk					21_B	4,5			53,21	53	58	55,68		0,47		55,68	
Fuik 21 1141CH Monnickendam	stedelijk					21_C	7,5			55,94	56	61	56,40		0,46		56,40	
Dissel 53 1141ZN Monnickendam	stedelijk					22_A	1,5			45,50	48	53	46,07		0,00		46,07	
Dissel 53 1141ZN Monnickendam	stedelijk					22_B	4,5			46,35	48	53	46,93		0,00		46,93	
Dissel 53 1141ZN Monnickendam	stedelijk					22_C	7,5			46,80	48	53	47,39		0,00		47,39	
Dissel 54 1141ZN Monnickendam	stedelijk					23_A	1,5			44,28	48	53	44,86		0,00		44,86	
Dissel 54 1141ZN Monnickendam	stedelijk					23_B	4,5			45,50	48	53	46,08		0,00		46,08	
Dissel 54 1141ZN Monnickendam	stedelijk					23_C	7,5			46,20	48	53	46,80		0,00		46,80	
Dissel 55 1141ZN Monnickendam	stedelijk					24_A	1,5			43,27	48	53	43,82		0,00		43,82	
Dissel 55 1141ZN Monnickendam	stedelijk					24_B	4,5			44,56	48	53	45,11		0,00		45,11	
Dissel 55 1141ZN Monnickendam	stedelijk					24_C	7,5			45,28	48	53	45,83		0,00		45,83	
Fuik 5 1141CG Monnickendam	stedelijk					25_A	1,5			60,01	60	65	60,92		0,91		60,92	
Fuik 5 1141CG Monnickendam	stedelijk					25_B	4,5			61,82	62	67	62,67		0,85		62,67	
Fuik 5 1141CG Monnickendam	stedelijk					25_C	7,5			62,46	62	67	63,33		0,87		63,33	
Fuik 7 1141CG Monnickendam	stedelijk					26_A	1,5			60,20	60	65	61,13		0,93		61,13	
Fuik 7 1141CG Monnickendam	stedelijk					26_B	4,5			61,98	62	67	62,82		0,84		62,82	
Fuik 7 1141CG Monnickendam	stedelijk					26_C	7,5			62,53	63	68	63,39		0,86		63,39	
Fuik 8 1141CG Monnickendam	stedelijk					27_A	1,5			60,08	60	65	61,03		0,95		61,03	
Fuik 8 1141CG Monnickendam	stedelijk					27_B	4,5			62,02	62	67	62,86		0,84		62,86	
Fuik 8 1141CG Monnickendam	stedelijk					27_C	7,5			62,60	63	68	63,45		0,85		63,45	
Fuik 9 1141CG Monnickendam	stedelijk					28_A	1,5			60,19	60	65	61,03		0,84		61,03	
Fuik 9 1141CG Monnickendam	stedelijk					28_B	4,5			61,99	62	67	62,81		0,82		62,81	
Fuik 9 1141CG Monnickendam	stedelijk					28_C	7,5			62,58	63	68	63,42		0,84		63,42	
Fuik 14 1141CG Monnickendam	stedelijk					29_A	1,5			60,11	60	65	60,99		0,88		60,99	

© Antea Group

Omschrijving	Stedenbouwkundige situatie ex artikel 1 Wgh	Eerder vastgestelde hogere waarde in dB(A)	Eerder vastgestelde hogere waarde in dB	(alleen voor woningen) Eerder hogere waarde vastgesteld ingevolge art. 83/84.2 Wgh <1-9-1991? (x=ja, leeg vak=nee)	Eerdere hogere waarde >68 dB vastgesteld (b.v. Experimenten-/Interimwet)?	ID toetspunt	Hoogte in m boven maaiveld	Geluidbelasting 1986 in dB(A)	1 jaar voorafgaand in dB(A)	1 jaar voorafgaand in dB	Ten hoogste toelaatbare geluidbelasting in dB	Maximaal toegestane hogere waarde in dB	10 jaren na openstelling in dB	Sanering	Toename geluidbelasting t.o.v. ten hoogste toelaatbare geluidbelasting in dB	Reconstructie-effect Wgh (x=ja, leeg vak=nee)	10 jaren na openstelling met geadviseerde maatregel in dB	Vast te stellen hogere waarde in dB
Fuik 14 1141CG Monnickendam	stedelijk					29_B	4,5			62,15	62	67	62,95		0,80		62,95	
Fuik 14 1141CG Monnickendam	stedelijk					29_C	7,5			62,85	63	68	63,67		0,82		63,67	
Verdeek 4 1151CT Broek in Waterland	buitenstedelijk					3_A	1,5			56,30	56	61	56,82		0,52		56,82	
Verdeek 4 1151CT Broek in Waterland	buitenstedelijk					3_B	4,5			57,64	58	63	58,15		0,51		58,15	
Monnickenmeer 7 1141PB Monnickendam	buitenstedelijk					30_A	1,5			57,53	58	63	58,20		0,67		58,20	
Monnickenmeer 7 1141PB Monnickendam	buitenstedelijk					30_B	4,5			58,85	59	64	59,48		0,63		59,48	
Elger 27 1141CD Monnickendam	stedelijk					31_A	1,5			59,25	59	64	60,17		0,92		60,17	
Elger 27 1141CD Monnickendam	stedelijk					31_B	4,5			60,97	61	66	61,83		0,86		61,83	
Elger 27 1141CD Monnickendam	stedelijk					31_C	7,5			61,50	62	67	62,37		0,87		62,37	
Tongnaald 53 1141CB Monnickendam	stedelijk					32_A	1,5			58,38	58	63	59,06		0,68		59,06	
Tongnaald 53 1141CB Monnickendam	stedelijk					32_B	4,5			59,77	60	65	60,44		0,67		60,44	
Tongnaald 53 1141CB Monnickendam	stedelijk					32_C	7,5			60,57	61	66	61,22		0,65		61,22	
Nieuwpoortslaan 13 1141BS Monnickendam	stedelijk					33_A	1,5			52,94	53	58	55,53		0,59		55,53	
Nieuwpoortslaan 13 1141BS Monnickendam	stedelijk					33_B	4,5			53,30	53	58	55,86		0,56		55,86	
Nieuwpoortslaan 13 1141BS Monnickendam	stedelijk					33_C	7,5			56,01	56	61	56,59		0,58		56,59	
Nieuwpoortslaan 22 1141BT Monnickendam	stedelijk					34_A	1,5			53,21	53	58	52,74		0,53		52,74	
Nieuwpoortslaan 22 1141BT Monnickendam	stedelijk					34_B	4,5			52,76	53	58	53,28		0,52		53,28	
Nieuwpoortslaan 22 1141BT Monnickendam	stedelijk					34_C	7,5			55,65	56	61	56,19		0,54		56,19	
Nieuwpoortslaan 28 1141BT Monnickendam	stedelijk					35_A	1,5			52,92	53	58	53,45		0,53		53,45	
Nieuwpoortslaan 28 1141BT Monnickendam	stedelijk					35_B	4,5			52,74	53	58	53,27		0,53		53,27	
Nieuwpoortslaan 28 1141BT Monnickendam	stedelijk					35_C	7,5			53,48	53	58	56,02		0,54		56,02	
Nieuwpoortslaan 32 1141BT Monnickendam	stedelijk					36_A	1,5			52,85	53	58	53,37		0,52		53,37	
Nieuwpoortslaan 32 1141BT Monnickendam	stedelijk					36_B	4,5			52,76	53	58	53,29		0,53		53,29	
Nieuwpoortslaan 32 1141BT Monnickendam	stedelijk					36_C	7,5			53,47	53	58	56,02		0,55		56,02	
Nieuwpoortslaan 49 1141BT Monnickendam	stedelijk					37_A	1,5			57,33	57	62	58,00		0,67		58,00	
Nieuwpoortslaan 49 1141BT Monnickendam	stedelijk					37_B	4,5			58,20	58	63	58,81		0,61		58,81	
Nieuwpoortslaan 49 1141BT Monnickendam	stedelijk					37_C	7,5			58,87	59	64	59,48		0,61		59,48	
Elger 26 1141CD Monnickendam	stedelijk					38_A	1,5			59,81	60	65	60,63		0,82		60,63	
Elger 26 1141CD Monnickendam	stedelijk					38_B	4,5			61,39	61	66	62,20		0,81		62,20	
Elger 26 1141CD Monnickendam	stedelijk					38_C	7,5			61,94	62	67	62,77		0,83		62,77	
Marijkestraat 1 1141EX Monnickendam	stedelijk					39_A	1,5			37,99	48	53	37,99		0,00		37,99	
Marijkestraat 1 1141EX Monnickendam	stedelijk					39_B	4,5			40,15	48	53	40,38		0,00		40,38	
Marijkestraat 1 1141EX Monnickendam	stedelijk					39_C	7,5			43,32	48	53	43,61		0,00		43,61	
Bernhardlaan 3 1141CL Monnickendam	stedelijk					4_A	1,5			49,82	50	55	50,21		0,39		50,21	
Bernhardlaan 3 1141CL Monnickendam	stedelijk					4_B	4,5			49,38	49	54	49,78		0,40		49,78	
Bernhardlaan 3 1141CL Monnickendam	stedelijk					4_C	7,5			49,57	50	55	49,97		0,40		49,97	
Bernhardlaan 1 1141CL Monnickendam	stedelijk					40_A	1,5			51,55	52	57	51,93		0,38		51,93	
Bernhardlaan 1 1141CL Monnickendam	stedelijk					40_B	4,5			51,30	51	56	51,68		0,38		51,68	
De Zarken 9 1141BK Monnickendam	stedelijk					41_A	1,5			57,37	57	62	57,82		0,45		57,82	
De Zarken 9 1141BK Monnickendam	stedelijk					41_B	4,5			58,38	58	63	58,82		0,44		58,82	
De Zarken 9 1141BK Monnickendam	stedelijk					41_C	7,5			59,40	59	64	59,84		0,44		59,84	
Vesting 1 1141TS Monnickendam	stedelijk					42_A	1,5			57,69	58	63	58,17		0,48		58,17	
Vesting 1 1141TS Monnickendam	stedelijk					42_B	4,5			58,92	59	64	59,38		0,46		59,38	
Vesting 2 1141TS Monnickendam	stedelijk					43_A	1,5			57,74	58	63	58,17		0,43		58,17	

© Antea Group

Omschrijving	Stedenbouwkundige situatie ex artikel 1 Wgh	Eerder vastgestelde hogere waarde in dB(A)	Eerder vastgestelde hogere waarde in dB	(alleen voor woningen) Eerder hogere waarde vastgesteld ingevolge art. 83/84.2 Wgh <1-9-1991? (x=ja, leeg vak=nee)	Eerdere hogere waarde >68 dB vastgesteld (b.v. Experimenten-/Interimwet)?	ID toetspunt	Hoogte in m boven maaiveld	Geluidbelasting 1986 in dB(A)	1 jaar voorafgaand in dB(A)	1 jaar voorafgaand in dB	Ten hoogste toelaatbare geluidbelasting in dB	Maximaal toegestane hogere waarde in dB	10 jaren na openstelling in dB	Sanering	Toename geluidbelasting t.o.v. ten hoogste toelaatbare geluidbelasting in dB	Reconstructie-effect Wgh (x=ja, leeg vak=nee)	10 jaren na openstelling met geadviseerde maatregel in dB	Vast te stellen hogere waarde in dB
Vesting 2 1141TS Monnickendam	stedelijk					43_B	4,5			58,93	59	64	59,36		0,43		59,36	
Vesting 3 1141TS Monnickendam	stedelijk					44_A	1,5			57,52	58	63	57,97		0,45		57,97	
Vesting 3 1141TS Monnickendam	stedelijk					44_B	4,5			58,75	59	64	59,19		0,44		59,19	
Rozendaalstraat 6 1141BP Monnickendam	stedelijk					45_A	1,5			39,94	48	53	40,44		0,00		40,44	
Rozendaalstraat 6 1141BP Monnickendam	stedelijk					45_B	4,5			41,90	48	53	42,44		0,00		42,44	
Rozendaalstraat 6 1141BP Monnickendam	stedelijk					45_C	7,5			43,92	48	53	44,53		0,00		44,53	
Rozendaalstraat 6 1141BP Monnickendam	stedelijk					46_A	1,5			39,46	48	53	39,87		0,00		39,87	
Rozendaalstraat 6 1141BP Monnickendam	stedelijk					46_B	4,5			41,71	48	53	42,17		0,00		42,17	
Rozendaalstraat 6 1141BP Monnickendam	stedelijk					46_C	7,5			43,68	48	53	44,20		0,00		44,20	
Rozendaalstraat 7 1141BP Monnickendam	stedelijk					47_A	1,5			40,05	48	53	40,45		0,00		40,45	
Rozendaalstraat 7 1141BP Monnickendam	stedelijk					47_B	4,5			42,10	48	53	42,58		0,00		42,58	
Vesting 4 1141TS Monnickendam	stedelijk					48_A	1,5			57,63	58	63	58,04		0,41		58,04	
Vesting 4 1141TS Monnickendam	stedelijk					48_B	4,5			58,80	59	64	59,22		0,42		59,22	
Vesting 5 1141TS Monnickendam	stedelijk					49_A	1,5			57,37	57	62	57,83		0,46		57,83	
Vesting 5 1141TS Monnickendam	stedelijk					49_B	4,5			58,58	59	64	59,04		0,46		59,04	
Tongnaald 52 1141CB Monnickendam	stedelijk					5_A	1,5			58,42	58	63	59,12		0,70		59,12	
Tongnaald 52 1141CB Monnickendam	stedelijk					5_B	4,5			59,84	60	65	60,51		0,67		60,51	
Tongnaald 52 1141CB Monnickendam	stedelijk					5_C	7,5			60,62	61	66	61,28		0,66		61,28	
Fuik 17 1141CH Monnickendam	stedelijk					50_A	1,5			61,48	61	66	62,24		0,76		62,24	
Fuik 17 1141CH Monnickendam	stedelijk					50_B	4,5			62,80	63	68	63,55		0,75		63,55	
Fuik 17 1141CH Monnickendam	stedelijk					50_C	7,5			63,25	63	68	64,02		0,77		64,02	
Fuik 22 1141CH Monnickendam	stedelijk					51_A	1,5			53,48	53	58	52,96		0,48		52,96	
Fuik 22 1141CH Monnickendam	stedelijk					51_B	4,5			53,43	53	58	52,91		0,48		52,91	
Fuik 22 1141CH Monnickendam	stedelijk					51_C	7,5			53,12	53	58	55,58		0,46		55,58	
Fuik 23 1141CH Monnickendam	stedelijk					52_A	1,5			52,71	53	58	53,24		0,53		53,24	
Fuik 23 1141CH Monnickendam	stedelijk					52_B	4,5			52,62	53	58	53,12		0,50		53,12	
Fuik 23 1141CH Monnickendam	stedelijk					52_C	7,5			53,23	53	58	52,72		0,49		52,72	
Fuik 25 1141CH Monnickendam	stedelijk					53_A	1,5			45,84	48	53	46,53		0,00		46,53	
Fuik 25 1141CH Monnickendam	stedelijk					53_B	4,5			47,34	48	53	47,97		0,00		47,97	
Fuik 25 1141CH Monnickendam	stedelijk					53_C	7,5			48,16	48	53	48,72		0,56		48,72	
Fuik 26 1141CH Monnickendam	stedelijk					54_A	1,5			45,61	48	53	46,16		0,00		46,16	
Fuik 26 1141CH Monnickendam	stedelijk					54_B	4,5			46,99	48	53	47,52		0,00		47,52	
Fuik 26 1141CH Monnickendam	stedelijk					54_C	7,5			47,76	48	53	48,28		0,28		48,28	
Fuik 6 1141CG Monnickendam	stedelijk					55_A	1,5			60,56	61	66	61,42		0,86		61,42	
Fuik 6 1141CG Monnickendam	stedelijk					55_B	4,5			62,00	62	67	62,84		0,84		62,84	
Fuik 6 1141CG Monnickendam	stedelijk					55_C	7,5			62,52	63	68	63,38		0,86		63,38	
Fuik 15 1141CH Monnickendam	stedelijk					56_A	1,5			61,09	61	66	61,90		0,81		61,90	
Fuik 15 1141CH Monnickendam	stedelijk					56_B	4,5			62,53	63	68	63,31		0,78		63,31	
Fuik 15 1141CH Monnickendam	stedelijk					56_C	7,5			63,05	63	68	63,86		0,81		63,86	
Fuik 16 1141CH Monnickendam	stedelijk					57_A	1,5			60,90	61	66	61,65		0,75		61,65	
Fuik 16 1141CH Monnickendam	stedelijk					57_B	4,5			62,65	63	68	63,42		0,77		63,42	
Fuik 16 1141CH Monnickendam	stedelijk					57_C	7,5			63,13	63	68	63,92		0,79		63,92	
Bernhardlaan 10 1141CL Monnickendam	stedelijk					58_A	1,5			46,40	48	53	46,78		0,00		46,78	
Bernhardlaan 10 1141CL Monnickendam	stedelijk					58_B	4,5			46,64	48	53	47,09		0,00		47,09	

© Antea Group

Omschrijving	Stedenbouwkundige situatie ex artikel 1 Wgh	Eerder vastgestelde hogere waarde in dB(A)	Eerder vastgestelde hogere waarde in dB	(alleen voor woningen) Eerder hogere waarde vastgesteld ingevolge art. 83/84.2 Wgh <1-9-1991? (x=ja, leeg vak=nee)	Eerdere hogere waarde >68 dB vastgesteld (b.v. Experimenten-/Interimwet)?	ID toetspunt	Hoogte in m boven maaiveld	Geluidbelasting 1986 in dB(A)	1 jaar voorafgaand in dB(A)	1 jaar voorafgaand in dB	Ten hoogste toelaatbare geluidbelasting in dB	Maximaal toegestane hogere waarde in dB	10 jaren na openstelling in dB	Sanering	Toename geluidbelasting t.o.v. ten hoogste toelaatbare geluidbelasting in dB	Reconstructie-effect Wgh (x=ja, leeg vak=nee)	10 jaren na openstelling met geadviseerde maatregel in dB	Vast te stellen hogere waarde in dB
Bernhardlaan 10 1141CL Monnickendam	stedelijk					58_C	7,5			46,83	48	53	47,34		0,00		47,34	
Bernhardlaan 11 1141CL Monnickendam	stedelijk					59_A	1,5			45,86	48	53	46,20		0,00		46,20	
Bernhardlaan 11 1141CL Monnickendam	stedelijk					59_B	4,5			46,00	48	53	46,40		0,00		46,40	
Bernhardlaan 11 1141CL Monnickendam	stedelijk					59_C	7,5			46,12	48	53	46,57		0,00		46,57	
Tongnaald 54 1141CB Monnickendam	stedelijk					6_A	1,5			58,31	58	63	59,00		0,69		59,00	
Tongnaald 54 1141CB Monnickendam	stedelijk					6_B	4,5			59,70	60	65	60,37		0,67		60,37	
Tongnaald 54 1141CB Monnickendam	stedelijk					6_C	7,5			60,51	61	66	61,16		0,65		61,16	
Bernhardlaan 11 1141CL Monnickendam	stedelijk					60_A	1,5			45,83	48	53	46,19		0,00		46,19	
Bernhardlaan 11 1141CL Monnickendam	stedelijk					60_B	4,5			46,23	48	53	46,73		0,00		46,73	
Bernhardlaan 11 1141CL Monnickendam	stedelijk					60_C	7,5			46,48	48	53	47,02		0,00		47,02	
Bernhardlaan 13 1141CM Monnickendam	stedelijk					61_A	1,5			45,63	48	53	46,04		0,00		46,04	
Bernhardlaan 13 1141CM Monnickendam	stedelijk					61_B	4,5			46,45	48	53	46,95		0,00		46,95	
Bernhardlaan 13 1141CM Monnickendam	stedelijk					61_C	7,5			46,79	48	53	47,41		0,00		47,41	
Bernhardlaan 14 1141CM Monnickendam	stedelijk					62_A	1,5			45,60	48	53	46,02		0,00		46,02	
Bernhardlaan 14 1141CM Monnickendam	stedelijk					62_B	4,5			46,39	48	53	46,94		0,00		46,94	
Bernhardlaan 14 1141CM Monnickendam	stedelijk					62_C	7,5			47,02	48	53	47,69		0,00		47,69	
Bernhardlaan 14 1141CM Monnickendam	stedelijk					63_A	1,5			45,40	48	53	45,86		0,00		45,86	
Bernhardlaan 14 1141CM Monnickendam	stedelijk					63_B	4,5			46,43	48	53	47,02		0,00		47,02	
Bernhardlaan 14 1141CM Monnickendam	stedelijk					63_C	7,5			47,08	48	53	47,77		0,00		47,77	
Tongnaald 29 1141CA Monnickendam	stedelijk					64_A	1,5			59,49	59	64	60,29		0,80		60,29	
Tongnaald 29 1141CA Monnickendam	stedelijk					64_B	4,5			61,12	61	66	61,91		0,79		61,91	
Tongnaald 29 1141CA Monnickendam	stedelijk					64_C	7,5			61,70	62	67	62,49		0,79		62,49	
Tongnaald 30 1141CA Monnickendam	stedelijk					65_A	1,5			59,33	59	64	60,13		0,80		60,13	
Tongnaald 30 1141CA Monnickendam	stedelijk					65_B	4,5			60,89	61	66	61,68		0,79		61,68	
Tongnaald 30 1141CA Monnickendam	stedelijk					65_C	7,5			61,51	62	67	62,30		0,79		62,30	
Tongnaald 32 1141CA Monnickendam	stedelijk					66_A	1,5			59,24	59	64	60,02		0,78		60,02	
Tongnaald 32 1141CA Monnickendam	stedelijk					66_B	4,5			60,79	61	66	61,56		0,77		61,56	
Tongnaald 32 1141CA Monnickendam	stedelijk					66_C	7,5			61,43	61	66	62,19		0,76		62,19	
Tongnaald 33 1141CA Monnickendam	stedelijk					67_A	1,5			59,19	59	64	59,96		0,77		59,96	
Tongnaald 33 1141CA Monnickendam	stedelijk					67_B	4,5			60,71	61	66	61,47		0,76		61,47	
Tongnaald 33 1141CA Monnickendam	stedelijk					67_C	7,5			61,36	61	66	62,12		0,76		62,12	
Tongnaald 35 1141CA Monnickendam	stedelijk					68_A	1,5			59,04	59	64	59,80		0,76		59,80	
Tongnaald 35 1141CA Monnickendam	stedelijk					68_B	4,5			60,55	61	66	61,29		0,74		61,29	
Tongnaald 35 1141CA Monnickendam	stedelijk					68_C	7,5			61,22	61	66	61,96		0,74		61,96	
Speet 30 1141BX Monnickendam	stedelijk					69_A	1,5			57,85	58	63	58,53		0,68		58,53	
Speet 30 1141BX Monnickendam	stedelijk					69_B	4,5			59,08	59	64	59,72		0,64		59,72	
Speet 30 1141BX Monnickendam	stedelijk					69_C	7,5			59,94	60	65	60,55		0,61		60,55	
Tongnaald 55 1141CB Monnickendam	stedelijk					7_A	1,5			58,28	58	63	58,95		0,67		58,95	
Tongnaald 55 1141CB Monnickendam	stedelijk					7_B	4,5			59,64	60	65	60,31		0,67		60,31	
Tongnaald 55 1141CB Monnickendam	stedelijk					7_C	7,5			60,46	60	65	61,11		0,65		61,11	
Kloosterstraat 2 1141BR Monnickendam	stedelijk					70_A	1,5			38,54	48	53	38,97		0,00		38,97	
Kloosterstraat 2 1141BR Monnickendam	stedelijk					70_B	4,5			40,98	48	53	41,69		0,00		41,69	
Kloosterstraat 2 1141BR Monnickendam	stedelijk					70_C	7,5			42,12	48	53	43,07		0,00		43,07	
Kloosterstraat 3 1141BR Monnickendam	stedelijk					71_A	1,5			37,62	48	53	39,38		0,00		39,38	

© Antea Group

Omschrijving	Stedenbouwkundige situatie ex artikel 1 Wgh	Eerder vastgestelde hogere waarde in dB(A)	Eerder vastgestelde hogere waarde in dB	(alleen voor woningen) Eerder hogere waarde vastgesteld ingevolge art. 83/84.2 Wgh <1-9-1991? (x=ja, leeg vak=nee)	Eerdere hogere waarde >68 dB vastgesteld (b.v. Experimenten-/Interimwet)?	ID toetspunt	Hoogte in m boven maaiveld	Geluidbelasting 1986 in dB(A)	1 jaar voorafgaand in dB(A)	1 jaar voorafgaand in dB	Ten hoogste toelaatbare geluidbelasting in dB	Maximaal toegestane hogere waarde in dB	10 jaren na openstelling in dB	Sanering	Toename geluidbelasting t.o.v. ten hoogste toelaatbare geluidbelasting in dB	Reconstructie-effect Wgh (x=ja, leeg vak=nee)	10 jaren na openstelling met geadviseerde maatregel in dB	Vast te stellen hogere waarde in dB
Kloosterstraat 3 1141BR Monnickendam	stedelijk					71_B	4,5			40,12	48	53	41,51		0,00		41,51	
Kloosterstraat 3 1141BR Monnickendam	stedelijk					71_C	7,5			41,99	48	53	43,37		0,00		43,37	
Kloosterstraat 6 1141BR Monnickendam	stedelijk					72_A	1,5			36,77	48	53	37,74		0,00		37,74	
Kloosterstraat 6 1141BR Monnickendam	stedelijk					72_B	4,5			39,72	48	53	40,56		0,00		40,56	
Kloosterstraat 6 1141BR Monnickendam	stedelijk					72_C	7,5			42,64	48	53	43,44		0,00		43,44	
Kloosterstraat 7 1141BR Monnickendam	stedelijk					73_A	1,5			39,00	48	53	39,73		0,00		39,73	
Kloosterstraat 7 1141BR Monnickendam	stedelijk					73_B	4,5			41,22	48	53	41,95		0,00		41,95	
Kloosterstraat 7 1141BR Monnickendam	stedelijk					73_C	7,5			43,24	48	53	43,95		0,00		43,95	
De Zarken 4 1141BL Monnickendam	stedelijk					74_A	1,5			44,33	48	53	44,84		0,00		44,84	
De Zarken 4 1141BL Monnickendam	stedelijk					74_B	4,5			44,26	48	53	44,75		0,00		44,75	
De Zarken 4 1141BL Monnickendam	stedelijk					74_C	7,5			45,15	48	53	45,61		0,00		45,61	
De Zarken 4 1141BL Monnickendam	stedelijk					74_D	10,5			48,55	49	54	48,89		0,34		48,89	
De Zarken 4 1141BL Monnickendam	stedelijk					74_E	13,5			52,16	52	57	52,57		0,41		52,57	
Fuik 3 1141CG Monnickendam	stedelijk					75_A	1,5			58,71	59	64	59,67		0,96		59,67	
Fuik 3 1141CG Monnickendam	stedelijk					75_B	4,5			60,51	61	66	61,40		0,89		61,40	
Fuik 3 1141CG Monnickendam	stedelijk					75_C	7,5			61,38	61	66	62,29		0,91		62,29	
Fuik 4 1141CG Monnickendam	stedelijk					76_A	1,5			59,71	60	65	60,60		0,89		60,60	
Fuik 4 1141CG Monnickendam	stedelijk					76_B	4,5			61,29	61	66	62,12		0,83		62,12	
Fuik 4 1141CG Monnickendam	stedelijk					76_C	7,5			62,19	62	67	63,03		0,84		63,03	
Fuik 1 1141CG Monnickendam	stedelijk					77_A	1,5			58,93	59	64	59,84		0,91		59,84	
Fuik 1 1141CG Monnickendam	stedelijk					77_B	4,5			60,72	61	66	61,59		0,87		61,59	
Fuik 1 1141CG Monnickendam	stedelijk					77_C	7,5			61,50	62	67	62,40		0,90		62,40	
Fuik 2 1141CG Monnickendam	stedelijk					78_A	1,5			59,02	59	64	59,96		0,94		59,96	
Fuik 2 1141CG Monnickendam	stedelijk					78_B	4,5			60,79	61	66	61,67		0,88		61,67	
Fuik 2 1141CG Monnickendam	stedelijk					78_C	7,5			61,63	62	67	62,53		0,90		62,53	
Nieuwpoortslaan 5 1141BS Monnickendam	stedelijk					79_A	1,5			53,30	53	58	55,71		0,41		55,71	
Nieuwpoortslaan 5 1141BS Monnickendam	stedelijk					79_B	4,5			55,82	56	61	56,23		0,41		56,23	
Tongnaald 56 1141CB Monnickendam	stedelijk					8_A	1,5			58,22	58	63	58,89		0,67		58,89	
Tongnaald 56 1141CB Monnickendam	stedelijk					8_B	4,5			59,57	60	65	60,23		0,66		60,23	
Tongnaald 56 1141CB Monnickendam	stedelijk					8_C	7,5			60,40	60	65	61,04		0,64		61,04	
Nieuwpoortslaan 6 1141BS Monnickendam	stedelijk					80_A	1,5			53,48	53	58	55,93		0,45		55,93	
Nieuwpoortslaan 6 1141BS Monnickendam	stedelijk					80_B	4,5			55,82	56	61	56,27		0,45		56,27	
Nieuwpoortslaan 6 1141BS Monnickendam	stedelijk					80_C	7,5			56,64	57	62	57,06		0,42		57,06	
Nieuwpoortslaan 7 1141BS Monnickendam	stedelijk					81_A	1,5			53,45	53	58	55,94		0,49		55,94	
Nieuwpoortslaan 7 1141BS Monnickendam	stedelijk					81_B	4,5			55,72	56	61	56,19		0,47		56,19	
Nieuwpoortslaan 7 1141BS Monnickendam	stedelijk					81_C	7,5			56,48	56	61	56,94		0,46		56,94	
Nieuwpoortslaan 8 1141BS Monnickendam	stedelijk					82_A	1,5			53,30	53	58	55,80		0,50		55,80	
Nieuwpoortslaan 8 1141BS Monnickendam	stedelijk					82_B	4,5			55,53	56	61	56,01		0,48		56,01	
Nieuwpoortslaan 8 1141BS Monnickendam	stedelijk					82_C	7,5			56,30	56	61	56,76		0,46		56,76	
Nieuwpoortslaan 10 1141BS Monnickendam	stedelijk					83_A	1,5			53,21	53	58	55,75		0,54		55,75	
Nieuwpoortslaan 10 1141BS Monnickendam	stedelijk					83_B	4,5			55,59	56	61	56,10		0,51		56,10	
Nieuwpoortslaan 10 1141BS Monnickendam	stedelijk					83_C	7,5			56,26	56	61	56,74		0,48		56,74	
Nieuwpoortslaan 20 1141BT Monnickendam	stedelijk					84_A	1,5			52,59	53	58	53,17		0,58		53,17	
Nieuwpoortslaan 20 1141BT Monnickendam	stedelijk					84_B	4,5			53,02	53	58	55,57		0,55		55,57	

© Antea Group

Omschrijving	Stedenbouwkundige situatie ex artikel 1 Wgh	Eerder vastgestelde hogere waarde in dB(A)	Eerder vastgestelde hogere waarde in dB	(alleen voor woningen) Eerder hogere waarde vastgesteld ingevolge art. 83/84.2 Wgh <1-9-1991? (x=ja, leeg vak=nee)	Eerdere hogere waarde >68 dB vastgesteld (b.v. Experimenten-/Interimwet)?	ID toetspunt	Hoogte in m boven maaiveld	Geluidbelasting 1986 in dB(A)	1 jaar voorafgaand in dB(A)	1 jaar voorafgaand in dB	Ten hoogste toelaatbare geluidbelasting in dB	Maximaal toegestane hogere waarde in dB	10 jaren na openstelling in dB	Sanering	Toename geluidbelasting t.o.v. ten hoogste toelaatbare geluidbelasting in dB	Reconstructie-effect Wgh (x=ja, leeg vak=nee)	10 jaren na openstelling met geadviseerde maatregel in dB	Vast te stellen hogere waarde in dB
Nieuwpoortslaan 20 1141BT Monnickendam	stedelijk					84_C	7,5			55,86	56	61	56,40		0,54		56,40	
Nieuwpoortslaan 34 1141BT Monnickendam	stedelijk					85_A	1,5			52,76	53	58	53,27		0,51		53,27	
Nieuwpoortslaan 34 1141BT Monnickendam	stedelijk					85_B	4,5			52,72	53	58	53,25		0,53		53,25	
Nieuwpoortslaan 34 1141BT Monnickendam	stedelijk					85_C	7,5			53,40	53	58	55,97		0,57		55,97	
Fuik 19 1141CH Monnickendam	stedelijk					86_A	1,5			53,36	53	58	52,80		0,44		52,80	
Fuik 19 1141CH Monnickendam	stedelijk					86_B	4,5			53,16	53	58	55,58		0,42		55,58	
Fuik 19 1141CH Monnickendam	stedelijk					86_C	7,5			55,91	56	61	56,32		0,41		56,32	
Fuik 19 1141CH Monnickendam	stedelijk					87_A	1,5			56,87	57	62	57,37		0,50		57,37	
Fuik 19 1141CH Monnickendam	stedelijk					87_B	4,5			57,98	58	63	58,45		0,47		58,45	
Fuik 19 1141CH Monnickendam	stedelijk					87_C	7,5			58,79	59	64	59,26		0,47		59,26	
Dissel 50 1141ZN Monnickendam	stedelijk					88_A	1,5			47,46	48	53	48,13		0,13		48,13	
Dissel 50 1141ZN Monnickendam	stedelijk					88_B	4,5			48,05	48	53	48,80		0,75		48,80	
Dissel 50 1141ZN Monnickendam	stedelijk					88_C	7,5			48,33	48	53	49,07		0,74		49,07	
Dissel 51 1141ZN Monnickendam	stedelijk					89_A	1,5			47,28	48	53	47,88		0,00		47,88	
Dissel 51 1141ZN Monnickendam	stedelijk					89_B	4,5			47,82	48	53	48,45		0,45		48,45	
Dissel 51 1141ZN Monnickendam	stedelijk					89_C	7,5			48,07	48	53	48,71		0,64		48,71	
Tongnaald 57 1141CB Monnickendam	stedelijk					9_A	1,5			58,17	58	63	58,83		0,66		58,83	
Tongnaald 57 1141CB Monnickendam	stedelijk					9_B	4,5			59,51	60	65	60,16		0,65		60,16	
Tongnaald 57 1141CB Monnickendam	stedelijk					9_C	7,5			60,34	60	65	60,97		0,63		60,97	
Dissel 52 1141ZN Monnickendam	stedelijk					90_A	1,5			48,08	48	53	48,67		0,59		48,67	
Dissel 52 1141ZN Monnickendam	stedelijk					90_B	4,5			48,25	48	53	48,85		0,60		48,85	
Dissel 52 1141ZN Monnickendam	stedelijk					90_C	7,5			48,50	48	53	49,09		0,59		49,09	
Bernhardlaan 2 1141CL Monnickendam	stedelijk					91_A	1,5			50,69	51	56	51,08		0,39		51,08	
Bernhardlaan 2 1141CL Monnickendam	stedelijk					91_B	4,5			50,29	50	55	50,69		0,40		50,69	
Bernhardlaan 2 1141CL Monnickendam	stedelijk					91_C	7,5			50,59	51	56	50,98		0,39		50,98	
Bernhardlaan 4 1141CL Monnickendam	stedelijk					92_A	1,5			49,34	49	54	49,74		0,40		49,74	
Bernhardlaan 4 1141CL Monnickendam	stedelijk					92_B	4,5			48,97	49	54	49,37		0,40		49,37	
Bernhardlaan 4 1141CL Monnickendam	stedelijk					92_C	7,5			49,10	49	54	49,51		0,41		49,51	
Bernhardlaan 5 1141CL Monnickendam	stedelijk					93_A	1,5			48,99	49	54	49,38		0,39		49,38	
Bernhardlaan 5 1141CL Monnickendam	stedelijk					93_B	4,5			48,51	49	54	48,92		0,41		48,92	
Bernhardlaan 5 1141CL Monnickendam	stedelijk					93_C	7,5			48,63	49	54	49,03		0,40		49,03	
Bernhardlaan 6 1141CL Monnickendam	stedelijk					94_A	1,5			48,72	49	54	49,07		0,35		49,07	
Bernhardlaan 6 1141CL Monnickendam	stedelijk					94_B	4,5			48,27	48	53	48,64		0,37		48,64	
Bernhardlaan 6 1141CL Monnickendam	stedelijk					94_C	7,5			48,39	48	53	48,76		0,37		48,76	
Bernhardlaan 7 1141CL Monnickendam	stedelijk					95_A	1,5			48,30	48	53	48,65		0,35		48,65	
Bernhardlaan 7 1141CL Monnickendam	stedelijk					95_B	4,5			47,88	48	53	48,24		0,24		48,24	
Bernhardlaan 7 1141CL Monnickendam	stedelijk					95_C	7,5			47,93	48	53	48,29		0,29		48,29	
Bernhardlaan 8 1141CL Monnickendam	stedelijk					96_A	1,5			47,95	48	53	48,28		0,28		48,28	
Bernhardlaan 8 1141CL Monnickendam	stedelijk					96_B	4,5			47,55	48	53	47,89		0,00		47,89	
Bernhardlaan 8 1141CL Monnickendam	stedelijk					96_C	7,5			47,57	48	53	47,89		0,00		47,89	
Bernhardlaan 12 1141CM Monnickendam	stedelijk					97_A	1,5			45,82	48	53	46,19		0,00		46,19	
Bernhardlaan 12 1141CM Monnickendam	stedelijk					97_B	4,5			46,23	48	53	46,70		0,00		46,70	
Bernhardlaan 12 1141CM Monnickendam	stedelijk					97_C	7,5			46,47	48	53	46,99		0,00		46,99	
Bernhardlaan 16 1141CM Monnickendam	stedelijk					98_A	1,5			44,03	48	53	44,36		0,00		44,36	

© Antea Group

Omschrijving	Stedenbouwkundige situatie ex artikel 1 Wgh	Eerder vastgestelde hogere waarde in dB(A)	Eerder vastgestelde hogere waarde in dB	(alleen voor woningen) Eerder hogere waarde vastgesteld ingevolge art. 83/84.2 Wgh <1-9-1991? (x=ja, leeg vak=nee)	Eerdere hogere waarde >68 dB vastgesteld (b.v. Experimenten-/Interimwet)?	ID toetspunt	Hoogte in m boven maaiveld	Geluidbelasting 1986 in dB(A)	1 jaar voorafgaand in dB(A)	1 jaar voorafgaand in dB	Ten hoogste toelaatbare geluidbelasting in dB	Maximaal toegestane hogere waarde in dB	10 jaren na openstelling in dB	Sanering	Toename geluidbelasting t.o.v. ten hoogste toelaatbare geluidbelasting in dB	Reconstructie-effect Wgh (x=ja, leeg vak=nee)	10 jaren na openstelling met geadviseerde maatregel in dB	Vast te stellen hogere waarde in dB
Bernhardlaan 16 1141CM Monnickendam	stedelijk					98_B	4,5			44,17	48	53	44,49		0,00		44,49	
Bernhardlaan 16 1141CM Monnickendam	stedelijk					98_C	7,5			45,34	48	53	45,71		0,00		45,71	
Bernhardlaan 17 1141CM Monnickendam	stedelijk					99_A	1,5			44,36	48	53	44,75		0,00		44,75	
Bernhardlaan 17 1141CM Monnickendam	stedelijk					99_B	4,5			44,96	48	53	45,41		0,00		45,41	
Bernhardlaan 17 1141CM Monnickendam	stedelijk					99_C	7,5			45,55	48	53	46,03		0,00		46,03	

© Antea Group

Omschrijving	Stedenbouwkundige situatie ex artikel 1 Wgh	Eerder vastgestelde hogere waarde in dB(A)	Eerder vastgestelde hogere waarde in dB	(alleen voor woningen) Eerder hogere waarde vastgesteld ingevolge art. 83/84.2 Wgh <1-9-1991? (x=ja, leeg vak=nee)	Eerdere hogere waarde >68 dB vastgesteld (b.v. Experimenten-/Interimwet)?	ID toetspunt	Hoogte in m boven maaiveld	Geluidbelasting 1986 in dB(A)	1 jaar voorafgaand in dB(A)	1 jaar voorafgaand in dB	Ten hoogste toelaatbare geluidbelasting in dB	Maximaal toegestane hogere waarde in dB	10 jaren na openstelling in dB	Sanering	Toename geluidbelasting t.o.v. ten hoogste toelaatbare geluidbelasting in dB	Reconstructie-effect Wgh (x=ja, leeg vak=nee)	10 jaren na openstelling met geadviseerde maatregel in dB	Vast te stellen hogere waarde in dB
Bernhardlaan 1 1141CL Monnickendam	stedelijk					40_B	4,5			64,30	64	68	64,79		0,49		64,79	
Bernhardlaan 1 1141CL Monnickendam	stedelijk					40_A	1,5			64,07	64	68	64,55		0,48		64,55	
Bernhardlaan 10 1141CL Monnickendam	stedelijk					58_A	1,5			64,31	64	68	65,16		0,85		65,16	
Bernhardlaan 10 1141CL Monnickendam	stedelijk					58_B	4,5			64,34	64	68	65,14		0,80		65,14	
Bernhardlaan 10 1141CL Monnickendam	stedelijk					58_C	7,5			63,98	64	68	64,73		0,75		64,73	
Bernhardlaan 11 1141CL Monnickendam	stedelijk					60_A	1,5			64,16	64	68	65,06		0,90		65,06	
Bernhardlaan 11 1141CL Monnickendam	stedelijk					59_A	1,5			64,23	64	68	65,12		0,89		65,12	
Bernhardlaan 11 1141CL Monnickendam	stedelijk					60_B	4,5			64,15	64	68	65,00		0,85		65,00	
Bernhardlaan 11 1141CL Monnickendam	stedelijk					59_B	4,5			64,24	64	68	65,07		0,83		65,07	
Bernhardlaan 11 1141CL Monnickendam	stedelijk					60_C	7,5			63,78	64	68	64,57		0,79		64,57	
Bernhardlaan 11 1141CL Monnickendam	stedelijk					59_C	7,5			63,87	64	68	64,65		0,78		64,65	
Bernhardlaan 12 1141CM Monnickendam	stedelijk					97_A	1,5			63,99	64	68	64,93		0,94		64,93	
Bernhardlaan 12 1141CM Monnickendam	stedelijk					97_B	4,5			63,98	64	68	64,85		0,87		64,85	
Bernhardlaan 12 1141CM Monnickendam	stedelijk					97_C	7,5			63,59	64	68	64,41		0,82		64,41	
Bernhardlaan 13 1141CM Monnickendam	stedelijk					61_A	1,5			63,60	64	68	64,59		0,99		64,59	
Bernhardlaan 13 1141CM Monnickendam	stedelijk					61_B	4,5			63,60	64	68	64,51		0,91		64,51	
Bernhardlaan 13 1141CM Monnickendam	stedelijk					61_C	7,5			63,21	63	68	64,06		0,85		64,06	
Bernhardlaan 14 1141CM Monnickendam	stedelijk					63_A	1,5			62,63	63	68	63,65		1,02		63,65	
Bernhardlaan 14 1141CM Monnickendam	stedelijk					62_A	1,5			63,11	63	68	64,12		1,01		64,12	
Bernhardlaan 14 1141CM Monnickendam	stedelijk					63_B	4,5			62,67	63	68	63,62		0,95		63,62	
Bernhardlaan 14 1141CM Monnickendam	stedelijk					62_B	4,5			63,13	63	68	64,07		0,94		64,07	
Bernhardlaan 14 1141CM Monnickendam	stedelijk					63_C	7,5			62,31	62	67	63,19		0,88		63,19	
Bernhardlaan 14 1141CM Monnickendam	stedelijk					62_C	7,5			62,74	63	68	63,61		0,87		63,61	
Bernhardlaan 15 1141CM Monnickendam	stedelijk					108_A	1,5			61,60	62	67	62,58		0,98		62,58	
Bernhardlaan 15 1141CM Monnickendam	stedelijk					108_B	4,5			61,74	62	67	62,64		0,90		62,64	
Bernhardlaan 15 1141CM Monnickendam	stedelijk					108_C	7,5			61,45	61	66	62,28		0,83		62,28	
Bernhardlaan 16 1141CM Monnickendam	stedelijk					98_A	1,5			58,07	58	63	58,79		0,72		58,79	
Bernhardlaan 16 1141CM Monnickendam	stedelijk					98_B	4,5			58,67	59	64	59,33		0,66		59,33	
Bernhardlaan 16 1141CM Monnickendam	stedelijk					98_C	7,5			58,65	59	64	59,30		0,65		59,30	
Bernhardlaan 17 1141CM Monnickendam	stedelijk					99_A	1,5			56,35	56	61	57,00		0,65		57,00	
Bernhardlaan 17 1141CM Monnickendam	stedelijk					99_C	7,5			57,37	57	62	57,97		0,60		57,97	
Bernhardlaan 17 1141CM Monnickendam	stedelijk					99_B	4,5			57,27	57	62	57,88		0,61		57,88	
Bernhardlaan 18 1141CM Monnickendam	stedelijk					117_A	1,5			52,92	53	58	55,52		0,60		55,52	
Bernhardlaan 18 1141CM Monnickendam	stedelijk					117_B	4,5			56,05	56	61	56,62		0,57		56,62	
Bernhardlaan 18 1141CM Monnickendam	stedelijk					117_C	7,5			56,24	56	61	56,81		0,57		56,81	
Bernhardlaan 19 1141CM Monnickendam	stedelijk					118_A	1,5			52,74	53	58	53,29		0,55		53,29	
Bernhardlaan 19 1141CM Monnickendam	stedelijk					118_B	4,5			52,96	53	58	55,51		0,55		55,51	
Bernhardlaan 19 1141CM Monnickendam	stedelijk					118_C	7,5			53,25	53	58	55,79		0,54		55,79	
Bernhardlaan 2 1141CL Monnickendam	stedelijk					91_A	1,5			64,13	64	68	64,64		0,51		64,64	
Bernhardlaan 2 1141CL Monnickendam	stedelijk					91_C	7,5			64,11	64	68	64,62		0,51		64,62	
Bernhardlaan 2 1141CL Monnickendam	stedelijk					91_B	4,5			64,36	64	68	64,85		0,49		64,85	
Bernhardlaan 20 1141CM Monnickendam	stedelijk					119_C	7,5			53,34	53	58	52,89		0,55		52,89	
Bernhardlaan 20 1141CM Monnickendam	stedelijk					119_A	1,5			52,72	53	58	53,25		0,53		53,25	
Bernhardlaan 20 1141CM Monnickendam	stedelijk					119_B	4,5			52,95	53	58	53,49		0,54		53,49	

© Antea Group

Omschrijving	Stedenbouwkundige situatie ex artikel 1 Wgh	Eerder vastgestelde hogere waarde in dB(A)	Eerder vastgestelde hogere waarde in dB	(alleen voor woningen) Eerder hogere waarde vastgesteld ingevolge art. 83/84.2 Wgh <1-9-1991? (x=ja, leeg vak=nee)	Eerdere hogere waarde >68 dB vastgesteld (b.v. Experimenten-/Interimwet)?	ID toetspunt	Hoogte in m boven maaiveld	Geluidbelasting 1986 in dB(A)	1 jaar voorafgaand in dB(A)	1 jaar voorafgaand in dB	Ten hoogste toelaatbare geluidbelasting in dB	Maximaal toegestane hogere waarde in dB	10 jaren na openstelling in dB	Sanering	Toename geluidbelasting t.o.v. ten hoogste toelaatbare geluidbelasting in dB	Reconstructie-effect Wgh (x=ja, leeg vak=nee)	10 jaren na openstelling met geadviseerde maatregel in dB	Vast te stellen hogere waarde in dB
Bernhardlaan 21 1141CM Monnickendam	stedelijk					120_C	7,5			52,52	53	58	53,06		0,54		53,06	
Bernhardlaan 21 1141CM Monnickendam	stedelijk					120_A	1,5			51,86	52	57	52,39		0,53		52,39	
Bernhardlaan 21 1141CM Monnickendam	stedelijk					120_B	4,5			53,03	53	58	52,56		0,53		52,56	
Bernhardlaan 3 1141CL Monnickendam	stedelijk					4_A	1,5			64,13	64	68	64,69		0,56		64,69	
Bernhardlaan 3 1141CL Monnickendam	stedelijk					4_B	4,5			64,33	64	68	64,89		0,56		64,89	
Bernhardlaan 3 1141CL Monnickendam	stedelijk					4_C	7,5			64,08	64	68	64,62		0,54		64,62	
Bernhardlaan 4 1141CL Monnickendam	stedelijk					92_A	1,5			64,13	64	68	64,72		0,59		64,72	
Bernhardlaan 4 1141CL Monnickendam	stedelijk					92_C	7,5			64,07	64	68	64,64		0,57		64,64	
Bernhardlaan 4 1141CL Monnickendam	stedelijk					92_B	4,5			64,33	64	68	64,90		0,57		64,90	
Bernhardlaan 5 1141CL Monnickendam	stedelijk					93_A	1,5			64,11	64	68	64,72		0,61		64,72	
Bernhardlaan 5 1141CL Monnickendam	stedelijk					93_B	4,5			64,30	64	68	64,90		0,60		64,90	
Bernhardlaan 5 1141CL Monnickendam	stedelijk					93_C	7,5			64,05	64	68	64,63		0,58		64,63	
Bernhardlaan 6 1141CL Monnickendam	stedelijk					94_A	1,5			64,12	64	68	64,77		0,65		64,77	
Bernhardlaan 6 1141CL Monnickendam	stedelijk					94_B	4,5			64,31	64	68	64,93		0,62		64,93	
Bernhardlaan 6 1141CL Monnickendam	stedelijk					94_C	7,5			64,05	64	68	64,65		0,60		64,65	
Bernhardlaan 7 1141CL Monnickendam	stedelijk					95_A	1,5			64,11	64	68	64,77		0,66		64,77	
Bernhardlaan 7 1141CL Monnickendam	stedelijk					95_B	4,5			64,28	64	68	64,93		0,65		64,93	
Bernhardlaan 7 1141CL Monnickendam	stedelijk					95_C	7,5			64,02	64	68	64,64		0,62		64,64	
Bernhardlaan 8 1141CL Monnickendam	stedelijk					96_A	1,5			64,09	64	68	64,78		0,69		64,78	
Bernhardlaan 8 1141CL Monnickendam	stedelijk					96_B	4,5			64,25	64	68	64,92		0,67		64,92	
Bernhardlaan 8 1141CL Monnickendam	stedelijk					96_C	7,5			63,98	64	68	64,62		0,64		64,62	
Bernhardlaan 9 1141CL Monnickendam	stedelijk					116_A	1,5			64,06	64	68	64,79		0,73		64,79	
Bernhardlaan 9 1141CL Monnickendam	stedelijk					116_B	4,5			64,20	64	68	64,90		0,70		64,90	
Bernhardlaan 9 1141CL Monnickendam	stedelijk					116_C	7,5			63,92	64	68	64,59		0,67		64,59	
De Zarken 4 1141BL Monnickendam	stedelijk					74_A	1,5			39,59	48	53	39,86		0,00		39,86	
De Zarken 4 1141BL Monnickendam	stedelijk					74_B	4,5			39,29	48	53	39,56		0,00		39,56	
De Zarken 4 1141BL Monnickendam	stedelijk					74_C	7,5			39,56	48	53	39,84		0,00		39,84	
De Zarken 4 1141BL Monnickendam	stedelijk					74_D	10,5			40,16	48	53	40,44		0,00		40,44	
De Zarken 4 1141BL Monnickendam	stedelijk					74_E	13,5			40,76	48	53	41,03		0,00		41,03	
De Zarken 9 1141BK Monnickendam	stedelijk					41_C	7,5			51,80	52	57	51,96		0,16		51,96	
De Zarken 9 1141BK Monnickendam	stedelijk					41_B	4,5			50,84	51	56	50,99		0,15		50,99	
De Zarken 9 1141BK Monnickendam	stedelijk					41_A	1,5			50,36	50	55	50,45		0,09		50,45	
Kloosterstraat 1 1141BR Monnickendam	stedelijk					110_A	1,5			45,18	48	53	45,64		0,00		45,64	
Kloosterstraat 1 1141BR Monnickendam	stedelijk					110_B	4,5			46,43	48	53	46,89		0,00		46,89	
Kloosterstraat 1 1141BR Monnickendam	stedelijk					110_C	7,5			47,48	48	53	47,94		0,00		47,94	
Kloosterstraat 2 1141BR Monnickendam	stedelijk					70_A	1,5			45,38	48	53	45,83		0,00		45,83	
Kloosterstraat 2 1141BR Monnickendam	stedelijk					70_B	4,5			46,67	48	53	47,12		0,00		47,12	
Kloosterstraat 3 1141BR Monnickendam	stedelijk					71_C	7,5			47,67	48	53	48,12		0,12		48,12	
Kloosterstraat 3 1141BR Monnickendam	stedelijk					71_A	1,5			45,19	48	53	45,64		0,00		45,64	
Kloosterstraat 3 1141BR Monnickendam	stedelijk					71_B	4,5			46,52	48	53	46,97		0,00		46,97	
Kloosterstraat 4 1141BR Monnickendam	stedelijk					131_C	7,5			48,27	48	53	48,73		0,46		48,73	
Kloosterstraat 4 1141BR Monnickendam	stedelijk					131_A	1,5			45,82	48	53	46,27		0,00		46,27	
Kloosterstraat 4 1141BR Monnickendam	stedelijk					131_B	4,5			47,15	48	53	47,60		0,00		47,60	
Kloosterstraat 6 1141BR Monnickendam	stedelijk					72_C	7,5			48,23	48	53	48,68		0,45		48,68	

© Antea Group

Omschrijving	Stedenbouwkundige situatie ex artikel 1 Wgh	Eerder vastgestelde hogere waarde in dB(A)	Eerder vastgestelde hogere waarde in dB	(alleen voor woningen) Eerder hogere waarde vastgesteld ingevolge art. 83/84.2 Wgh <1-9-1991? (x=ja, leeg vak=nee)	Eerdere hogere waarde >68 dB vastgesteld (b.v. Experimenten-/Interimwet)?	ID toetspunt	Hoogte in m boven maaiveld	Geluidbelasting 1986 in dB(A)	1 jaar voorafgaand in dB(A)	1 jaar voorafgaand in dB	Ten hoogste toelaatbare geluidbelasting in dB	Maximaal toegestane hogere waarde in dB	10 jaren na openstelling in dB	Sanering	Toename geluidbelasting t.o.v. ten hoogste toelaatbare geluidbelasting in dB	Reconstructie-effect Wgh (x=ja, leeg vak=nee)	10 jaren na openstelling met geadviseerde maatregel in dB	Vast te stellen hogere waarde in dB
Kloosterstraat 6 1141BR Monnickendam	stedelijk					72_A	1,5			46,01	48	53	46,45		0,00		46,45	
Kloosterstraat 6 1141BR Monnickendam	stedelijk					72_B	4,5			47,22	48	53	47,65		0,00		47,65	
Kloosterstraat 7 1141BR Monnickendam	stedelijk					73_C	7,5			48,45	48	53	48,87		0,42		48,87	
Kloosterstraat 7 1141BR Monnickendam	stedelijk					73_A	1,5			46,28	48	53	46,69		0,00		46,69	
Kloosterstraat 7 1141BR Monnickendam	stedelijk					73_B	4,5			47,50	48	53	47,92		0,00		47,92	
Kloosterstraat 8 1141BR Monnickendam	stedelijk					109_C	7,5			48,26	48	53	48,71		0,45		48,71	
Kloosterstraat 8 1141BR Monnickendam	stedelijk					109_A	1,5			46,02	48	53	46,46		0,00		46,46	
Kloosterstraat 8 1141BR Monnickendam	stedelijk					109_B	4,5			47,27	48	53	47,70		0,00		47,70	
Nieuwpoortslaan 11 1141BS Monnickendam	stedelijk					102_A	1,5			52,26	52	57	52,28		0,02		52,28	
Nieuwpoortslaan 11 1141BS Monnickendam	stedelijk					102_B	4,5			53,37	53	58	53,39		0,02		53,39	
Nieuwpoortslaan 11 1141BS Monnickendam	stedelijk					102_C	7,5			52,52	53	58	52,53		0,01		52,53	
Nieuwpoortslaan 12 1141BS Monnickendam	stedelijk					122_B	4,5			52,79	53	58	52,81		0,02		52,81	
Nieuwpoortslaan 12 1141BS Monnickendam	stedelijk					122_A	1,5			51,81	52	57	51,84		0,03		51,84	
Nieuwpoortslaan 12 1141BS Monnickendam	stedelijk					122_C	7,5			52,86	53	58	52,87		0,01		52,87	
Nieuwpoortslaan 14 1141BT Monnickendam	stedelijk					105_A	1,5			59,57	60	65	59,91		0,34		59,91	
Nieuwpoortslaan 14 1141BT Monnickendam	stedelijk					105_B	4,5			60,89	61	66	61,22		0,33		61,22	
Nieuwpoortslaan 14 1141BT Monnickendam	stedelijk					104_A	1,5			58,48	58	63	58,46		-0,02		58,46	
Nieuwpoortslaan 14 1141BT Monnickendam	stedelijk					104_B	4,5			59,94	60	65	59,92		-0,02		59,92	
Nieuwpoortslaan 14 1141BT Monnickendam	stedelijk					103_B	4,5			56,09	56	61	55,79		-0,30		55,79	
Nieuwpoortslaan 14 1141BT Monnickendam	stedelijk					103_A	1,5			52,56	53	58	53,21		-0,35		53,21	
Nieuwpoortslaan 20 1141BT Monnickendam	stedelijk					84_C	7,5			52,68	53	58	52,59		-0,09		52,59	
Nieuwpoortslaan 20 1141BT Monnickendam	stedelijk					84_A	1,5			50,81	51	56	50,71		-0,10		50,71	
Nieuwpoortslaan 20 1141BT Monnickendam	stedelijk					84_B	4,5			51,79	52	57	51,68		-0,11		51,68	
Nieuwpoortslaan 22 1141BT Monnickendam	stedelijk					34_C	7,5			52,52	53	58	52,48		-0,04		52,48	
Nieuwpoortslaan 22 1141BT Monnickendam	stedelijk					34_A	1,5			50,61	51	56	50,54		-0,07		50,54	
Nieuwpoortslaan 22 1141BT Monnickendam	stedelijk					34_B	4,5			51,59	52	57	51,51		-0,08		51,51	
Nieuwpoortslaan 24 1141BT Monnickendam	stedelijk					11_A	1,5			50,56	51	56	50,49		-0,07		50,49	
Nieuwpoortslaan 24 1141BT Monnickendam	stedelijk					11_B	4,5			51,47	51	56	51,39		-0,08		51,39	
Nieuwpoortslaan 24 1141BT Monnickendam	stedelijk					11_C	7,5			52,35	52	57	52,26		-0,09		52,26	
Nieuwpoortslaan 26 1141BT Monnickendam	stedelijk					106_C	7,5			52,22	52	57	52,23		0,01		52,23	
Nieuwpoortslaan 26 1141BT Monnickendam	stedelijk					106_A	1,5			50,58	51	56	50,57		-0,01		50,57	
Nieuwpoortslaan 26 1141BT Monnickendam	stedelijk					106_B	4,5			51,36	51	56	51,34		-0,02		51,34	
Nieuwpoortslaan 28 1141BT Monnickendam	stedelijk					35_A	1,5			50,07	50	55	50,04		-0,03		50,04	
Nieuwpoortslaan 28 1141BT Monnickendam	stedelijk					35_B	4,5			50,90	51	56	50,85		-0,05		50,85	
Nieuwpoortslaan 28 1141BT Monnickendam	stedelijk					35_C	7,5			51,76	52	57	51,71		-0,05		51,71	
Nieuwpoortslaan 30 1141BT Monnickendam	stedelijk					123_A	1,5			49,96	50	55	49,95		-0,01		49,95	
Nieuwpoortslaan 30 1141BT Monnickendam	stedelijk					123_B	4,5			50,78	51	56	50,75		-0,03		50,75	
Nieuwpoortslaan 30 1141BT Monnickendam	stedelijk					123_C	7,5			51,63	52	57	51,59		-0,04		51,59	
Nieuwpoortslaan 32 1141BT Monnickendam	stedelijk					36_B	4,5			50,61	51	56	50,54		-0,07		50,54	
Nieuwpoortslaan 32 1141BT Monnickendam	stedelijk					36_A	1,5			49,81	50	55	49,75		-0,06		49,75	
Nieuwpoortslaan 32 1141BT Monnickendam	stedelijk					36_C	7,5			51,45	51	56	51,38		-0,07		51,38	
Nieuwpoortslaan 34 1141BT Monnickendam	stedelijk					85_A	1,5			49,66	50	55	49,63		-0,03		49,63	
Nieuwpoortslaan 34 1141BT Monnickendam	stedelijk					85_B	4,5			50,44	50	55	50,40		-0,04		50,40	
Nieuwpoortslaan 34 1141BT Monnickendam	stedelijk					85_C	7,5			51,27	51	56	51,22		-0,05		51,22	

© Antea Group

Omschrijving	Stedenbouwkundige situatie ex artikel 1 Wgh	Eerder vastgestelde hogere waarde in dB(A)	Eerder vastgestelde hogere waarde in dB	(alleen voor woningen) Eerder hogere waarde vastgesteld ingevolge art. 83/84.2 Wgh <1-9-1991? (x=ja, leeg vak=nee)	Eerdere hogere waarde >68 dB vastgesteld (b.v. Experimenten-/Interimwet)?	ID toetspunt	Hoogte in m boven maaiveld	Geluidbelasting 1986 in dB(A)	1 jaar voorafgaand in dB(A)	1 jaar voorafgaand in dB	Ten hoogste toelaatbare geluidbelasting in dB	Maximaal toegestane hogere waarde in dB	10 jaren na openstelling in dB	Sanering	Toename geluidbelasting t.o.v. ten hoogste toelaatbare geluidbelasting in dB	Reconstructie-effect Wgh (x=ja, leeg vak=nee)	10 jaren na openstelling met geadviseerde maatregel in dB	Vast te stellen hogere waarde in dB
Nieuwpoortslaan 36 1141BT Monnickendam	stedelijk					124_C	7,5			50,72	51	56	50,72		0,00		50,72	
Nieuwpoortslaan 36 1141BT Monnickendam	stedelijk					124_A	1,5			48,92	49	54	48,92		0,00		48,92	
Nieuwpoortslaan 36 1141BT Monnickendam	stedelijk					124_B	4,5			49,85	50	55	49,82		-0,03		49,82	
Nieuwpoortslaan 38 1141BT Monnickendam	stedelijk					125_A	1,5			48,80	49	54	48,81		0,01		48,81	
Nieuwpoortslaan 38 1141BT Monnickendam	stedelijk					125_C	7,5			50,57	51	56	50,57		0,00		50,57	
Nieuwpoortslaan 38 1141BT Monnickendam	stedelijk					125_B	4,5			49,67	50	55	49,67		0,00		49,67	
Nieuwpoortslaan 38 1141BT Monnickendam	stedelijk					126_C	7,5			50,65	51	56	50,61		-0,04		50,61	
Nieuwpoortslaan 38 1141BT Monnickendam	stedelijk					126_B	4,5			49,77	50	55	49,72		-0,05		49,72	
Nieuwpoortslaan 38 1141BT Monnickendam	stedelijk					126_A	1,5			48,90	49	54	48,85		-0,05		48,85	
Nieuwpoortslaan 40 1141BT Monnickendam	stedelijk					127_C	7,5			50,42	50	55	50,39		-0,03		50,39	
Nieuwpoortslaan 40 1141BT Monnickendam	stedelijk					127_A	1,5			48,72	49	54	48,68		-0,04		48,68	
Nieuwpoortslaan 40 1141BT Monnickendam	stedelijk					127_B	4,5			49,57	50	55	49,52		-0,05		49,52	
Nieuwpoortslaan 42 1141BT Monnickendam	stedelijk					128_C	7,5			50,28	50	55	50,25		-0,03		50,25	
Nieuwpoortslaan 42 1141BT Monnickendam	stedelijk					128_A	1,5			48,69	49	54	48,65		-0,04		48,65	
Nieuwpoortslaan 42 1141BT Monnickendam	stedelijk					128_B	4,5			49,45	49	54	49,41		-0,04		49,41	
Nieuwpoortslaan 44 1141BT Monnickendam	stedelijk					130_C	7,5			51,25	51	56	51,17		-0,08		51,17	
Nieuwpoortslaan 44 1141BT Monnickendam	stedelijk					130_B	4,5			50,42	50	55	50,34		-0,08		50,34	
Nieuwpoortslaan 44 1141BT Monnickendam	stedelijk					130_A	1,5			49,51	50	55	49,42		-0,09		49,42	
Nieuwpoortslaan 46 1141BT Monnickendam	stedelijk					133_A	1,5			48,03	48	53	47,92		-0,03		47,92	
Nieuwpoortslaan 46 1141BT Monnickendam	stedelijk					133_C	7,5			49,66	50	55	49,58		-0,08		49,58	
Nieuwpoortslaan 46 1141BT Monnickendam	stedelijk					133_B	4,5			48,84	49	54	48,74		-0,10		48,74	
Nieuwpoortslaan 48 1141BT Monnickendam	stedelijk					134_A	1,5			47,73	48	53	47,61		0,00		47,61	
Nieuwpoortslaan 48 1141BT Monnickendam	stedelijk					134_C	7,5			49,44	49	54	49,37		-0,07		49,37	
Nieuwpoortslaan 48 1141BT Monnickendam	stedelijk					134_B	4,5			48,60	49	54	48,51		-0,09		48,51	
Nieuwpoortslaan 49 1141BT Monnickendam	stedelijk					37_A	1,5			49,11	49	54	49,11		0,00		49,11	
Nieuwpoortslaan 5 1141BS Monnickendam	stedelijk					79_A	1,5			59,27	59	64	59,72		0,45		59,72	
Nieuwpoortslaan 5 1141BS Monnickendam	stedelijk					79_B	4,5			60,13	60	65	60,58		0,45		60,58	
Nieuwpoortslaan 6 1141BS Monnickendam	stedelijk					80_B	4,5			57,64	58	63	58,01		0,37		58,01	
Nieuwpoortslaan 6 1141BS Monnickendam	stedelijk					80_A	1,5			56,27	56	61	56,62		0,35		56,62	
Nieuwpoortslaan 6 1141BS Monnickendam	stedelijk					80_C	7,5			57,90	58	63	58,24		0,34		58,24	
Nieuwpoortslaan 7 1141BS Monnickendam	stedelijk					81_B	4,5			56,07	56	61	56,40		0,33		56,40	
Nieuwpoortslaan 7 1141BS Monnickendam	stedelijk					81_A	1,5			52,51	53	58	52,83		0,32		52,83	
Nieuwpoortslaan 7 1141BS Monnickendam	stedelijk					81_C	7,5			56,55	57	62	56,86		0,31		56,86	
Nieuwpoortslaan 8 1141BS Monnickendam	stedelijk					82_B	4,5			53,46	53	58	55,73		0,27		55,73	
Nieuwpoortslaan 8 1141BS Monnickendam	stedelijk					82_A	1,5			52,94	53	58	53,18		0,24		53,18	
Nieuwpoortslaan 8 1141BS Monnickendam	stedelijk					82_C	7,5			56,12	56	61	56,36		0,24		56,36	
Nieuwpoortslaan 9 1141BS Monnickendam	stedelijk					10_B	4,5			53,40	53	58	52,58		0,18		52,58	
Nieuwpoortslaan 9 1141BS Monnickendam	stedelijk					10_A	1,5			53,13	53	58	53,30		0,17		53,30	
Nieuwpoortslaan 9 1141BS Monnickendam	stedelijk					10_C	7,5			53,38	53	58	55,54		0,16		55,54	
Rozendaalstraat 6 1141BP Monnickendam	stedelijk					45_C	7,5			48,15	48	53	48,58		0,43		48,58	
Rozendaalstraat 6 1141BP Monnickendam	stedelijk					46_C	7,5			47,97	48	53	48,41		0,41		48,41	
Vesting 1 1141TS Monnickendam	stedelijk					42_A	1,5			47,11	48	53	47,11		0,00		47,11	
Vesting 1 1141TS Monnickendam	stedelijk					42_B	4,5			47,48	48	53	47,55		0,00		47,55	
Vesting 2 1141TS Monnickendam	stedelijk					43_A	1,5			46,82	48	53	46,85		0,00		46,85	

© Antea Group

Omschrijving	Stedenbouwkundige situatie ex artikel 1 Wgh	Eerder vastgestelde hogere waarde in dB(A)	Eerder vastgestelde hogere waarde in dB	(alleen voor woningen) Eerder hogere waarde vastgesteld ingevolge art. 83/84.2 Wgh <1-9-1991? (x=ja, leeg vak=nee)	Eerdere hogere waarde >68 dB vastgesteld (b.v. Experimenten-/Interimwet)?	ID toetspunt	Hoogte in m boven maaiveld	Geluidbelasting 1986 in dB(A)	1 jaar voorafgaand in dB(A)	1 jaar voorafgaand in dB	Ten hoogste toelaatbare geluidbelasting in dB	Maximaal toegestane hogere waarde in dB	10 jaren na openstelling in dB	Sanering	Toename geluidbelasting t.o.v. ten hoogste toelaatbare geluidbelasting in dB	Reconstructie-effect Wgh (x=ja, leeg vak=nee)	10 jaren na openstelling met geadviseerde maatregel in dB	Vast te stellen hogere waarde in dB
Vesting 2 1141TS Monnickendam	stedelijk					43_B	4,5			47,14	48	53	47,22		0,00		47,22	
Vesting 3 1141TS Monnickendam	stedelijk					44_A	1,5			46,37	48	53	46,37		0,00		46,37	
Vesting 3 1141TS Monnickendam	stedelijk					44_B	4,5			46,63	48	53	46,67		0,00		46,67	
Vesting 4 1141TS Monnickendam	stedelijk					48_A	1,5			46,16	48	53	46,13		0,00		46,13	
Vesting 4 1141TS Monnickendam	stedelijk					48_B	4,5			46,36	48	53	46,36		0,00		46,36	
Vesting 5 1141TS Monnickendam	stedelijk					49_A	1,5			45,71	48	53	45,66		0,00		45,66	
Vesting 5 1141TS Monnickendam	stedelijk					49_B	4,5			45,85	48	53	45,87		0,00		45,87	

© Antea Group

Omschrijving	Stedenbouwkundige situatie ex artikel 1 Wgh	Eerder vastgestelde hogere waarde in dB(A)	Eerder vastgestelde hogere waarde in dB	(alleen voor woningen) Eerder hogere waarde vastgesteld ingevolge art. 83/84.2 Wgh <1-9-1991? (x=ja, leeg vak=nee)	Eerdere hogere waarde >68 dB vastgesteld (b.v. Experimenten-/Interimwet)?	ID toetspunt	Hoogte in m boven maaiveld	Geluidbelasting 1986 in dB(A)	1 jaar voorafgaand in dB(A)	1 jaar voorafgaand in dB	Ten hoogste toelaatbare geluidbelasting in dB	Maximaal toegestane hogere waarde in dB	10 jaren na openstelling in dB	Sanering	Toename geluidbelasting t.o.v. ten hoogste toelaatbare geluidbelasting in dB	Reconstructie-effect Wgh (x=ja, leeg vak=nee)	10 jaren na openstelling met geadviseerde maatregel in dB	Vast te stellen hogere waarde in dB
Buitendijk 1 Katwoude	buitenstedelijk					174_A	1,5			19,60	48	53	19,74		0,00		19,74	
Buitendijk 1 Katwoude	buitenstedelijk					174_B	4,5			21,99	48	53	22,21		0,00		22,21	
Buitendijk 1 Katwoude	buitenstedelijk					175_A	1,5			33,22	48	53	33,35		0,00		33,35	
Buitendijk 1 Katwoude	buitenstedelijk					175_B	4,5			33,07	48	53	33,51		0,00		33,51	
Buitendijk 10 Katwoude	buitenstedelijk					158_A	1,5			32,00	48	53	31,89		0,00		31,89	
Buitendijk 10 Katwoude	buitenstedelijk					158_B	4,5			31,57	48	53	31,52		0,00		31,52	
Buitendijk 10 Katwoude	buitenstedelijk					159_A	1,5			31,16	48	53	31,05		0,00		31,05	
Buitendijk 10 Katwoude	buitenstedelijk					159_B	4,5			30,82	48	53	30,77		0,00		30,77	
Buitendijk 12 Katwoude	buitenstedelijk					162_A	1,5			32,16	48	53	32,14		0,00		32,14	
Buitendijk 12 Katwoude	buitenstedelijk					162_B	4,5			31,80	48	53	31,84		0,00		31,84	
Buitendijk 12 Katwoude	buitenstedelijk					163_A	1,5			32,10	48	53	32,39		0,00		32,39	
Buitendijk 12 Katwoude	buitenstedelijk					163_B	4,5			31,69	48	53	32,07		0,00		32,07	
Buitendijk 14 Katwoude	buitenstedelijk					160_A	1,5			28,42	48	53	29,81		0,00		29,81	
Buitendijk 14 Katwoude	buitenstedelijk					160_B	4,5			28,41	48	53	29,82		0,00		29,82	
Buitendijk 14 Katwoude	buitenstedelijk					161_A	1,5			16,51	48	53	17,00		0,00		17,00	
Buitendijk 14 Katwoude	buitenstedelijk					161_B	4,5			17,16	48	53	17,63		0,00		17,63	
Buitendijk 15-23 Katwoude	buitenstedelijk					182_A	1,5			33,40	48	53	33,63		0,00		33,63	
Buitendijk 15-23 Katwoude	buitenstedelijk					182_B	4,5			32,88	48	53	33,20		0,00		33,20	
Buitendijk 15-23 Katwoude	buitenstedelijk					183_A	1,5			24,95	48	53	25,32		0,00		25,32	
Buitendijk 15-23 Katwoude	buitenstedelijk					183_B	4,5			25,09	48	53	25,45		0,00		25,45	
Buitendijk 15-23 Katwoude	buitenstedelijk					184_A	1,5			34,11	48	53	34,43		0,00		34,43	
Buitendijk 15-23 Katwoude	buitenstedelijk					184_B	4,5			33,60	48	53	34,01		0,00		34,01	
Buitendijk 15-23 Katwoude	buitenstedelijk					185_A	1,5			23,92	48	53	23,47		0,00		23,47	
Buitendijk 15-23 Katwoude	buitenstedelijk					185_B	4,5			24,42	48	53	24,25		0,00		24,25	
Buitendijk 16 Katwoude	buitenstedelijk					164_A	1,5			19,06	48	53	19,12		0,00		19,12	
Buitendijk 16 Katwoude	buitenstedelijk					164_B	4,5			20,40	48	53	20,58		0,00		20,58	
Buitendijk 16 Katwoude	buitenstedelijk					165_A	1,5			25,80	48	53	26,07		0,00		26,07	
Buitendijk 16 Katwoude	buitenstedelijk					165_B	4,5			25,88	48	53	26,30		0,00		26,30	
Buitendijk 18 Katwoude	buitenstedelijk					166_A	1,5			12,42	48	53	13,06		0,00		13,06	
Buitendijk 18 Katwoude	buitenstedelijk					166_B	4,5			16,44	48	53	17,19		0,00		17,19	
Buitendijk 18 Katwoude	buitenstedelijk					167_A	1,5			11,62	48	53	12,41		0,00		12,41	
Buitendijk 18 Katwoude	buitenstedelijk					167_B	4,5			15,80	48	53	16,83		0,00		16,83	
Buitendijk 2 Katwoude	buitenstedelijk					148_A	1,5			35,21	48	53	35,00		0,00		35,00	
Buitendijk 2 Katwoude	buitenstedelijk					148_B	4,5			35,38	48	53	35,23		0,00		35,23	
Buitendijk 2 Katwoude	buitenstedelijk					149_A	1,5			34,94	48	53	34,81		0,00		34,81	
Buitendijk 2 Katwoude	buitenstedelijk					149_B	4,5			35,10	48	53	35,03		0,00		35,03	
Buitendijk 20 Katwoude	buitenstedelijk					168_A	1,5			15,75	48	53	16,26		0,00		16,26	
Buitendijk 20 Katwoude	buitenstedelijk					168_B	4,5			18,79	48	53	19,38		0,00		19,38	
Buitendijk 20 Katwoude	buitenstedelijk					169_A	1,5			16,48	48	53	17,04		0,00		17,04	
Buitendijk 20 Katwoude	buitenstedelijk					169_B	4,5			18,94	48	53	19,60		0,00		19,60	
Buitendijk 22 Katwoude	buitenstedelijk					170_A	1,5			31,71	48	53	31,61		0,00		31,61	
Buitendijk 22 Katwoude	buitenstedelijk					170_B	4,5			31,31	48	53	31,26		0,00		31,26	
Buitendijk 22 Katwoude	buitenstedelijk					171_A	1,5			17,60	48	53	16,99		0,00		16,99	
Buitendijk 22 Katwoude	buitenstedelijk					171_B	4,5			18,18	48	53	17,81		0,00		17,81	

© Antea Group

Omschrijving	Stedenbouwkundige situatie ex artikel 1 Wgh	Eerder vastgestelde hogere waarde in dB(A)	Eerder vastgestelde hogere waarde in dB	(alleen voor woningen) Eerder hogere waarde vastgesteld ingevolge art. 83/84.2 Wgh <1-9-1991? (x=ja, leeg vak=nee)	Eerdere hogere waarde >68 dB vastgesteld (b.v. Experimenten-/Interimwet)?	ID toetspunt	Hoogte in m boven maaiveld	Geluidbelasting 1986 in dB(A)	1 jaar voorafgaand in dB(A)	1 jaar voorafgaand in dB	Ten hoogste toelaatbare geluidbelasting in dB	Maximaal toegestane hogere waarde in dB	10 jaren na openstelling in dB	Sanering	Toename geluidbelasting t.o.v. ten hoogste toelaatbare geluidbelasting in dB	Reconstructie-effect Wgh (x=ja, leeg vak=nee)	10 jaren na openstelling met geadviseerde maatregel in dB	Vast te stellen hogere waarde in dB
Buitendijk 24 Katwoude	buitenstedelijk					172_A	1,5			10,52	48	53	10,45		0,00		10,45	
Buitendijk 24 Katwoude	buitenstedelijk					172_B	4,5			14,64	48	53	14,58		0,00		14,58	
Buitendijk 24 Katwoude	buitenstedelijk					173_A	1,5			17,67	48	53	17,45		0,00		17,45	
Buitendijk 24 Katwoude	buitenstedelijk					173_B	4,5			18,21	48	53	18,14		0,00		18,14	
Buitendijk 3-7 Katwoude	buitenstedelijk					176_A	1,5			32,63	48	53	31,81		0,00		31,81	
Buitendijk 3-7 Katwoude	buitenstedelijk					176_B	4,5			32,94	48	53	32,22		0,00		32,22	
Buitendijk 3-7 Katwoude	buitenstedelijk					177_A	1,5			19,19	48	53	19,41		0,00		19,41	
Buitendijk 3-7 Katwoude	buitenstedelijk					177_B	4,5			20,79	48	53	20,93		0,00		20,93	
Buitendijk 3-7 Katwoude	buitenstedelijk					178_A	1,5			14,82	48	53	15,24		0,00		15,24	
Buitendijk 3-7 Katwoude	buitenstedelijk					178_B	4,5			17,98	48	53	18,49		0,00		18,49	
Buitendijk 4 Katwoude	buitenstedelijk					150_A	1,5			29,23	48	53	29,61		0,00		29,61	
Buitendijk 4 Katwoude	buitenstedelijk					150_B	4,5			29,28	48	53	29,70		0,00		29,70	
Buitendijk 4 Katwoude	buitenstedelijk					151_A	1,5			29,30	48	53	29,77		0,00		29,77	
Buitendijk 4 Katwoude	buitenstedelijk					151_B	4,5			29,23	48	53	29,72		0,00		29,72	
Buitendijk 6 Katwoude	buitenstedelijk					152_A	1,5			33,77	48	53	33,78		0,00		33,78	
Buitendijk 6 Katwoude	buitenstedelijk					152_B	4,5			33,16	48	53	33,25		0,00		33,25	
Buitendijk 6 Katwoude	buitenstedelijk					153_A	1,5			18,78	48	53	19,13		0,00		19,13	
Buitendijk 6 Katwoude	buitenstedelijk					153_B	4,5			19,26	48	53	19,40		0,00		19,40	
Buitendijk 8 Katwoude	buitenstedelijk					154_A	1,5			18,07	48	53	18,04		0,00		18,04	
Buitendijk 8 Katwoude	buitenstedelijk					154_B	4,5			19,56	48	53	19,22		0,00		19,22	
Buitendijk 8 Katwoude	buitenstedelijk					155_A	1,5			17,89	48	53	18,22		0,00		18,22	
Buitendijk 8 Katwoude	buitenstedelijk					155_B	4,5			18,99	48	53	19,06		0,00		19,06	
Buitendijk 9-13 Katwoude	buitenstedelijk					179_A	1,5			33,88	48	53	34,19		0,00		34,19	
Buitendijk 9-13 Katwoude	buitenstedelijk					179_B	4,5			33,32	48	53	33,77		0,00		33,77	
Buitendijk 9-13 Katwoude	buitenstedelijk					180_A	1,5			32,64	48	53	32,82		0,00		32,82	
Buitendijk 9-13 Katwoude	buitenstedelijk					180_B	4,5			32,02	48	53	32,37		0,00		32,37	
Buitendijk 9-13 Katwoude	buitenstedelijk					181_A	1,5			15,78	48	53	16,67		0,00		16,67	
Buitendijk 9-13 Katwoude	buitenstedelijk					181_B	4,5			18,58	48	53	19,61		0,00		19,61	
Hoogedijk 2 1145PM Katwoude	buitenstedelijk					144_A	1,5			49,26	49	54	49,79		0,53		49,79	
Hoogedijk 2 1145PM Katwoude	buitenstedelijk					144_B	4,5			49,59	50	55	50,11		0,52		50,11	
Lagedijk 1 1145PL Katwoude	buitenstedelijk					135_A	1,5			-1,99	48	53	-1,90		0,00		-1,90	
Lagedijk 1 1145PL Katwoude	buitenstedelijk					135_B	4,5			0,29	48	53	0,44		0,00		0,44	
Lagedijk 1 1145PL Katwoude	buitenstedelijk					136_A	1,5			39,86	48	53	39,32		0,00		39,32	
Lagedijk 1 1145PL Katwoude	buitenstedelijk					136_B	4,5			41,18	48	53	40,74		0,00		40,74	
Lagedijk 1 1145PL Katwoude	buitenstedelijk					137_A	1,5			39,36	48	53	38,82		0,00		38,82	
Lagedijk 1 1145PL Katwoude	buitenstedelijk					137_B	4,5			40,68	48	53	40,21		0,00		40,21	
Lagedijk 2 1145PL Katwoude	buitenstedelijk					138_A	1,5			38,82	48	53	38,70		0,00		38,70	
Lagedijk 2 1145PL Katwoude	buitenstedelijk					138_B	4,5			39,91	48	53	39,40		0,00		39,40	
Lagedijk 2 1145PL Katwoude	buitenstedelijk					139_A	1,5			39,14	48	53	38,79		0,00		38,79	
Lagedijk 2 1145PL Katwoude	buitenstedelijk					139_B	4,5			40,08	48	53	39,50		0,00		39,50	
Lagedijk 5 1145PL Katwoude	buitenstedelijk					186_A	1,5			21,60	48	53	22,11		0,00		22,11	
Lagedijk 5 1145PL Katwoude	buitenstedelijk					186_B	4,5			22,12	48	53	22,63		0,00		22,63	
Lagedijk 5 1145PL Katwoude	buitenstedelijk					187_A	1,5			27,47	48	53	27,91		0,00		27,91	
Lagedijk 5 1145PL Katwoude	buitenstedelijk					187_B	4,5			27,71	48	53	28,21		0,00		28,21	

© Antea Group

Omschrijving	Stedenbouwkundige situatie ex artikel 1 Wgh	Eerder vastgestelde hogere waarde in dB(A)	Eerder vastgestelde hogere waarde in dB	(alleen voor woningen) Eerder hogere waarde vastgesteld ingevolge art. 83/84.2 Wgh <1-9-1991? (x=ja, leeg vak=nee)	Eerdere hogere waarde >68 dB vastgesteld (b.v. Experimenten-/Interimwet)?	ID toetspunt	Hoogte in m boven maaiveld	Geluidbelasting 1986 in dB(A)	1 jaar vooraafgaand in dB(A)	1 jaar vooraafgaand in dB	Ten hoogste toelaatbare geluidbelasting in dB	Maximaal toegestane hogere waarde in dB	10 jaren na openstelling in dB	Sanering	Toename geluidbelasting t.o.v. ten hoogste toelaatbare geluidbelasting in dB	Reconstructie-effect Wgh (x=ja, leeg vak=nee)	10 jaren na openstelling met geadviseerde maatregel in dB	Vast te stellen hogere waarde in dB
Lagedijk 5 1145PL Katwoude	buitenstedelijk					188_A	1,5			13,69	48	53	13,84		0,00		13,84	
Lagedijk 5 1145PL Katwoude	buitenstedelijk					188_B	4,5			26,46	48	53	26,89		0,00		26,89	

© Antea Group

Antea Group

Akoestisch onderzoek doorstroommaatregelen N247

Projectnummer 402663.35

Overzicht rekenmodel - reconstructiegebieden

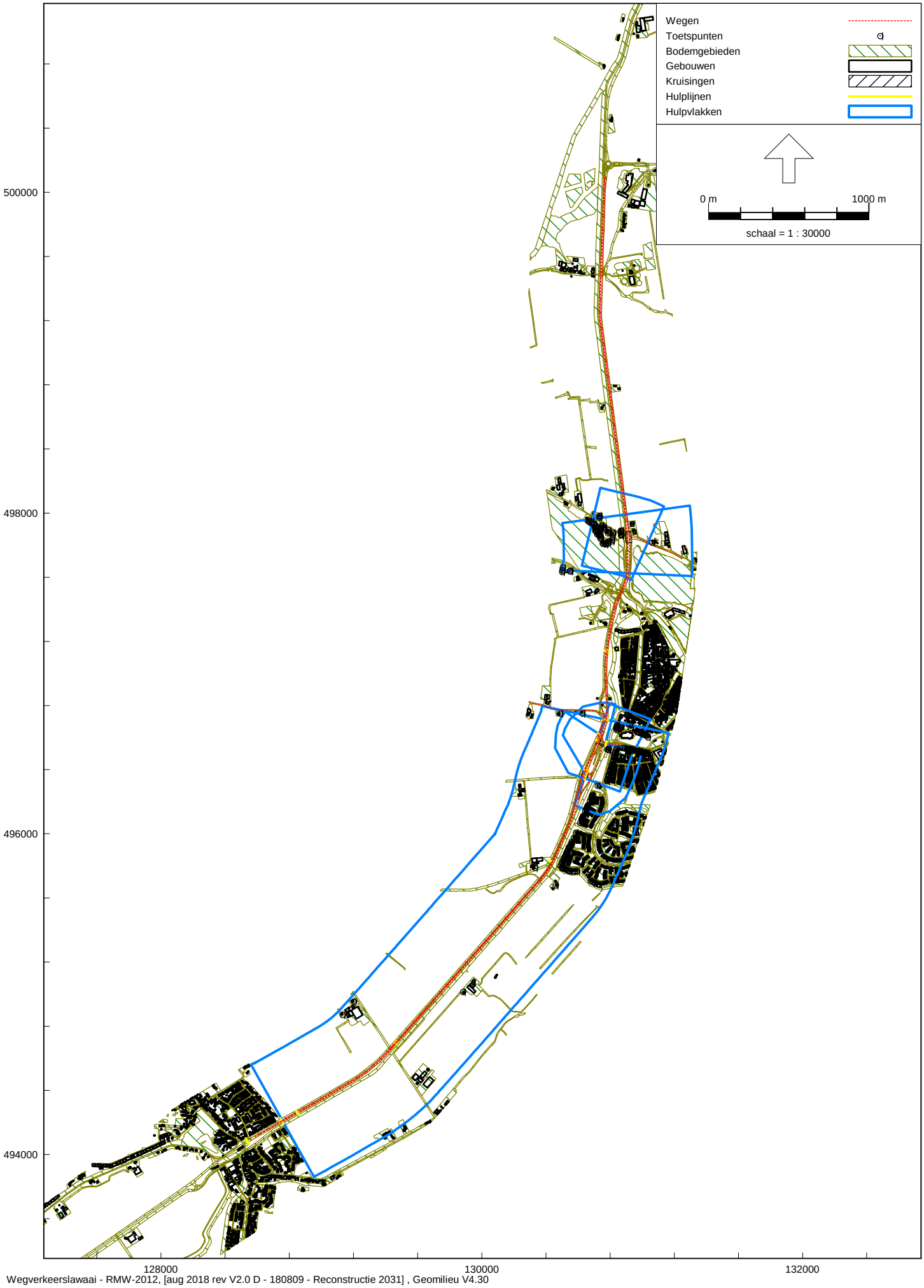

Wegverkeerslawaai - RMW-2012, [aug 2018 rev V2.0 D - 180809 - Reconstructie 2031] , Geomilieu V4.30

Antea Group

Akoestisch onderzoek Doorstromingsmaatregelen N247-NO

Projectnummer 402663.35

Overzichtstekening Toetspunten

Wegverkeerslawaai - RMW-2012, [aug 2018 rev V2.0 D - 180809 - 1 jaar voorafgaand aan reconstructie, 2020] , Geomilieu V4.30

Antea Group

Akoestisch onderzoek Doorstromingsmaatregelen N247-NO

Projectnummer 402663.35

Overzichtstekening Toetspunten

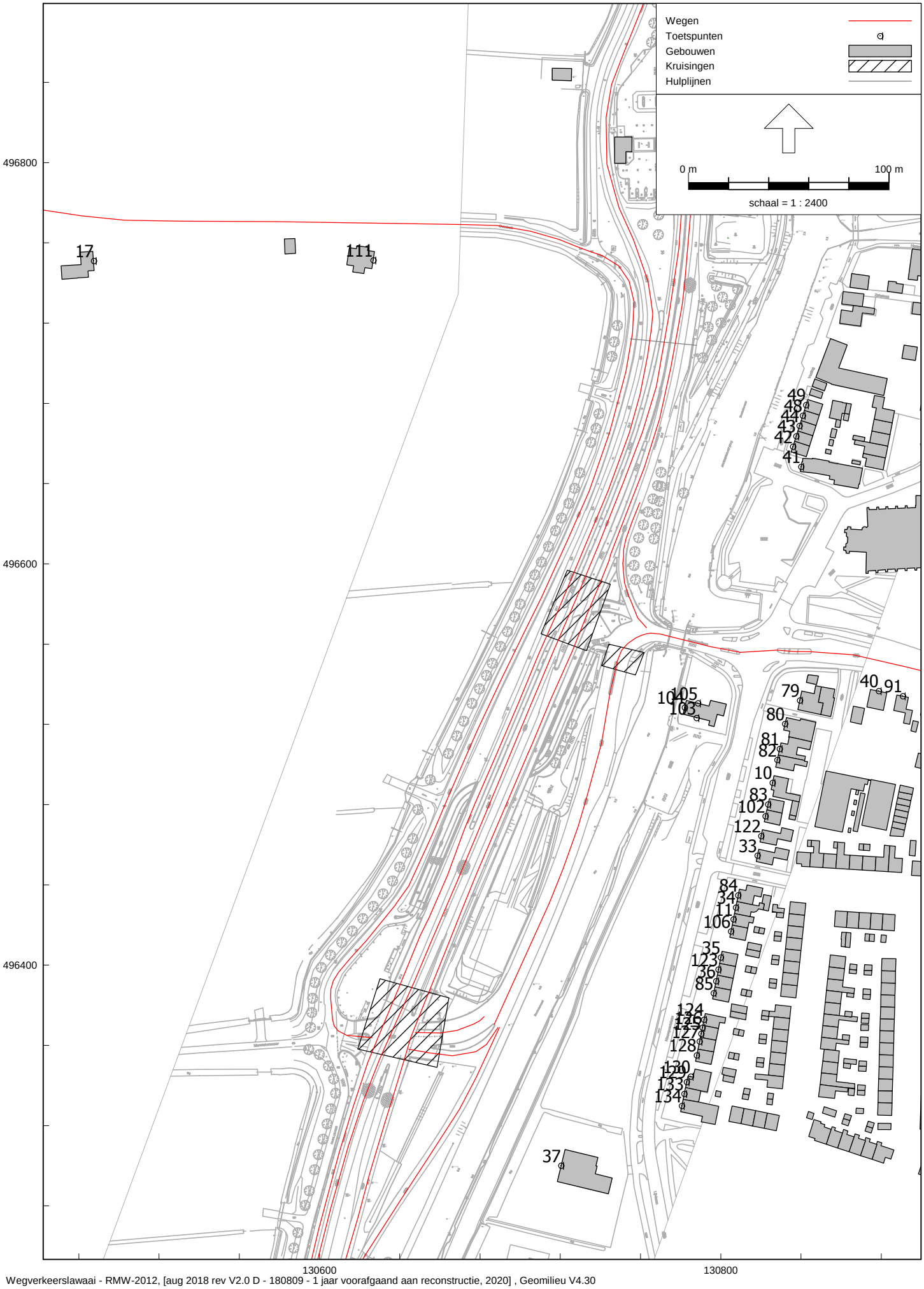

Wegverkeerslawaai - RMW-2012, [aug 2018 rev V2.0 D - 180809 - 1 jaar voorafgaand aan reconstructie, 2020] , Geomilieu V4.30

Antea group

Akoestisch onderzoek Doorstromingsmaatregelen N247-NO

Projectnummer 402663.35

Overzichtstekening toetspunten

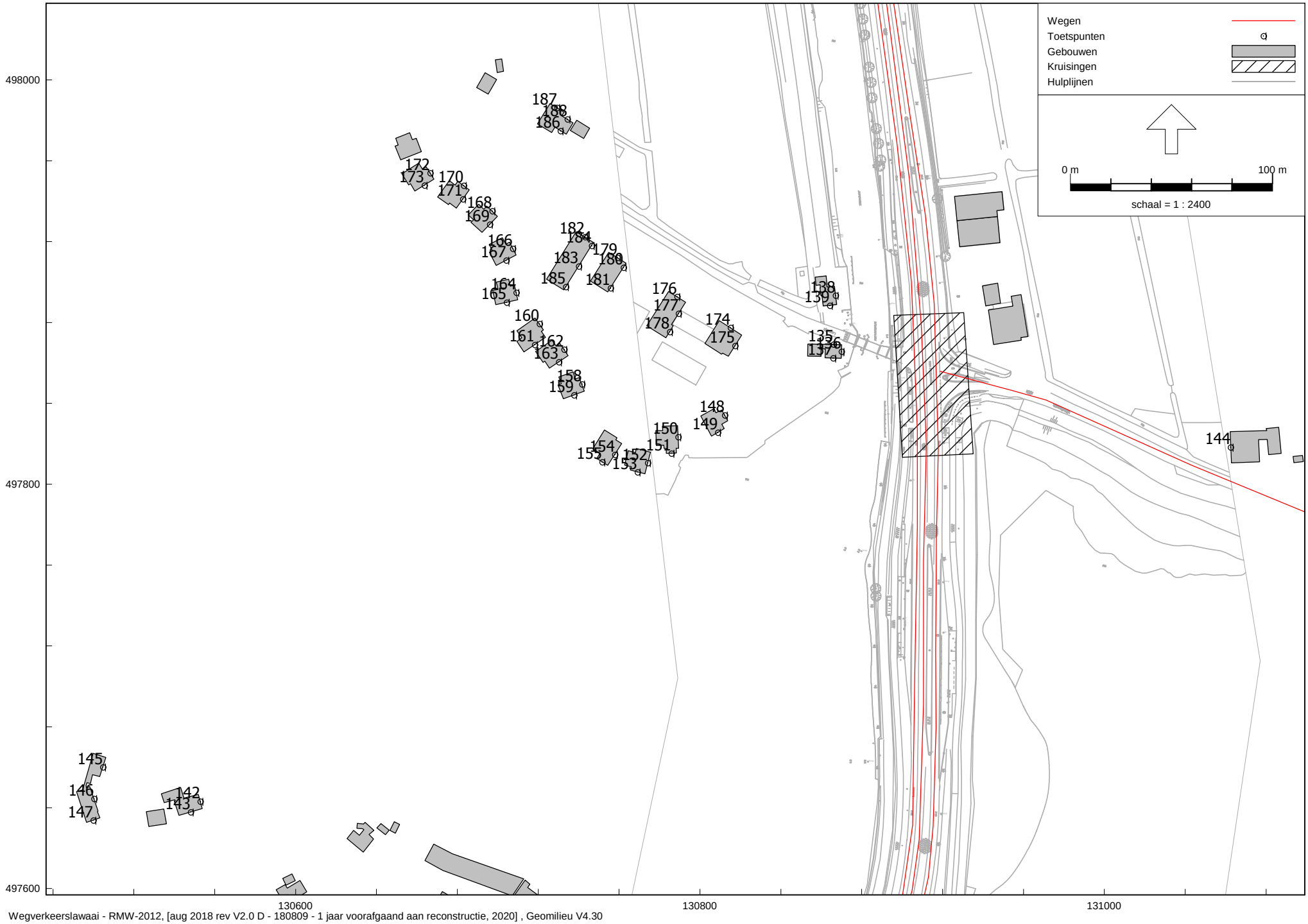

Wegverkeerslawaai - RMW-2012, [aug 2018 rev V2.0 D - 180809 - 1 jaar voorafgaand aan reconstructie, 2020] , Geomilieu V4.30

Antea group

Akoestisch onderzoek Doorstromingsmaatregelen N247-NO

Projectnummer 402663.35

Overzichtstekening wegen 2020

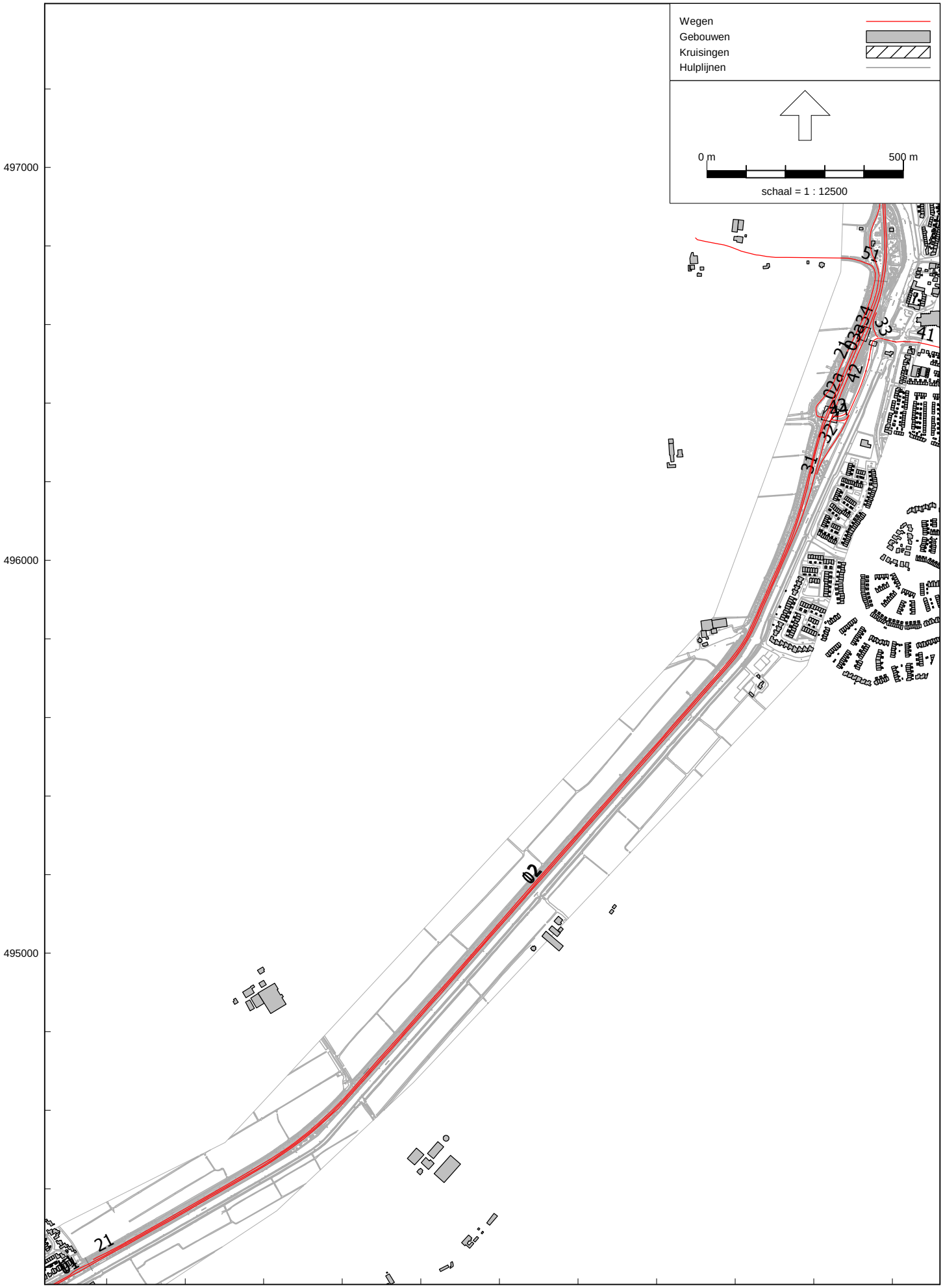

Antea group

Akoestisch onderzoek Doorstromingsmaatregelen N247-NO

Projectnummer 402663.35

Overzichtstekening wegen 2020

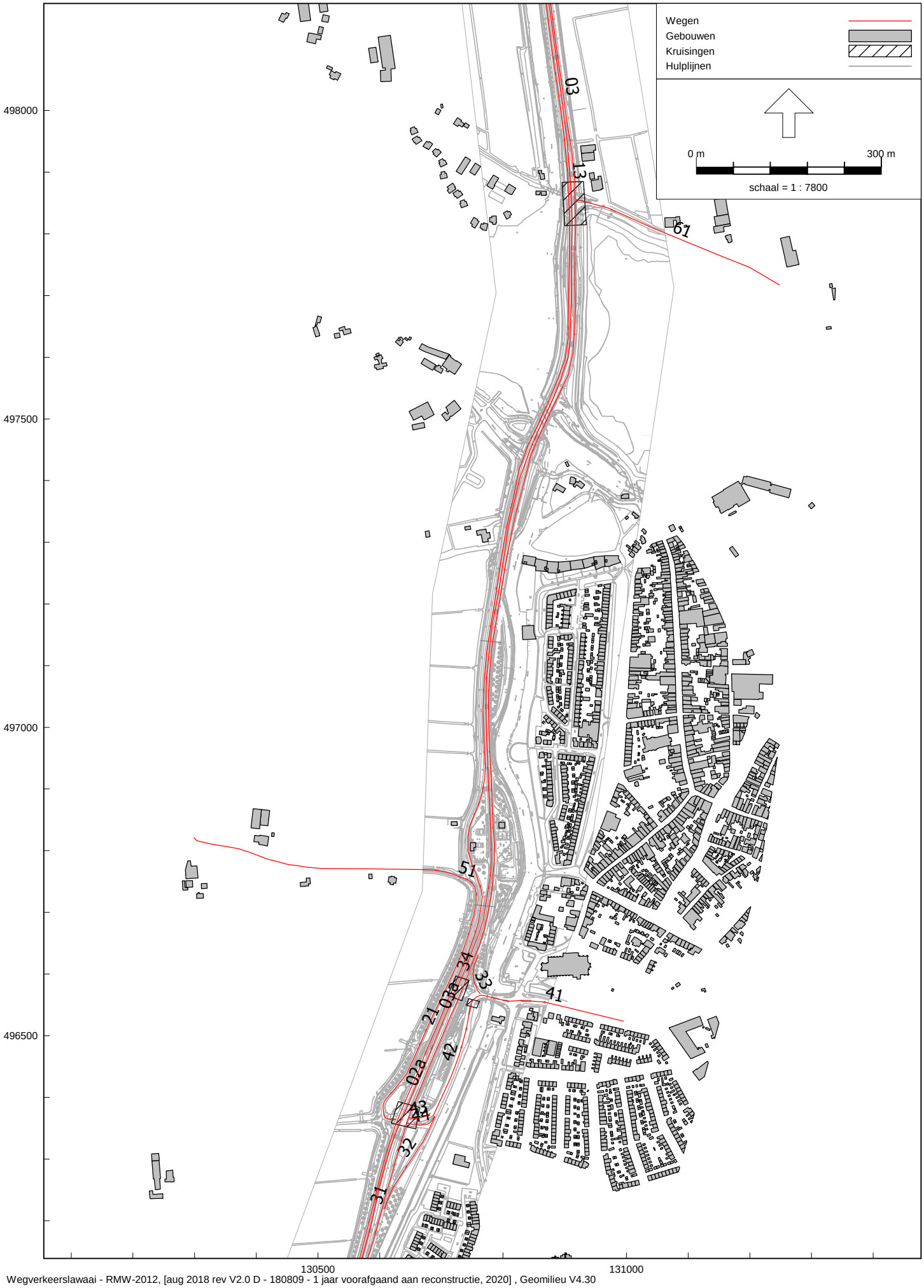

Wegverkeerslawaai - RMW-2012, [aug 2018 rev V2.0 D - 180809 - 1 jaar voorafgaand aan reconstructie, 2020] , Geomilieu V4.30

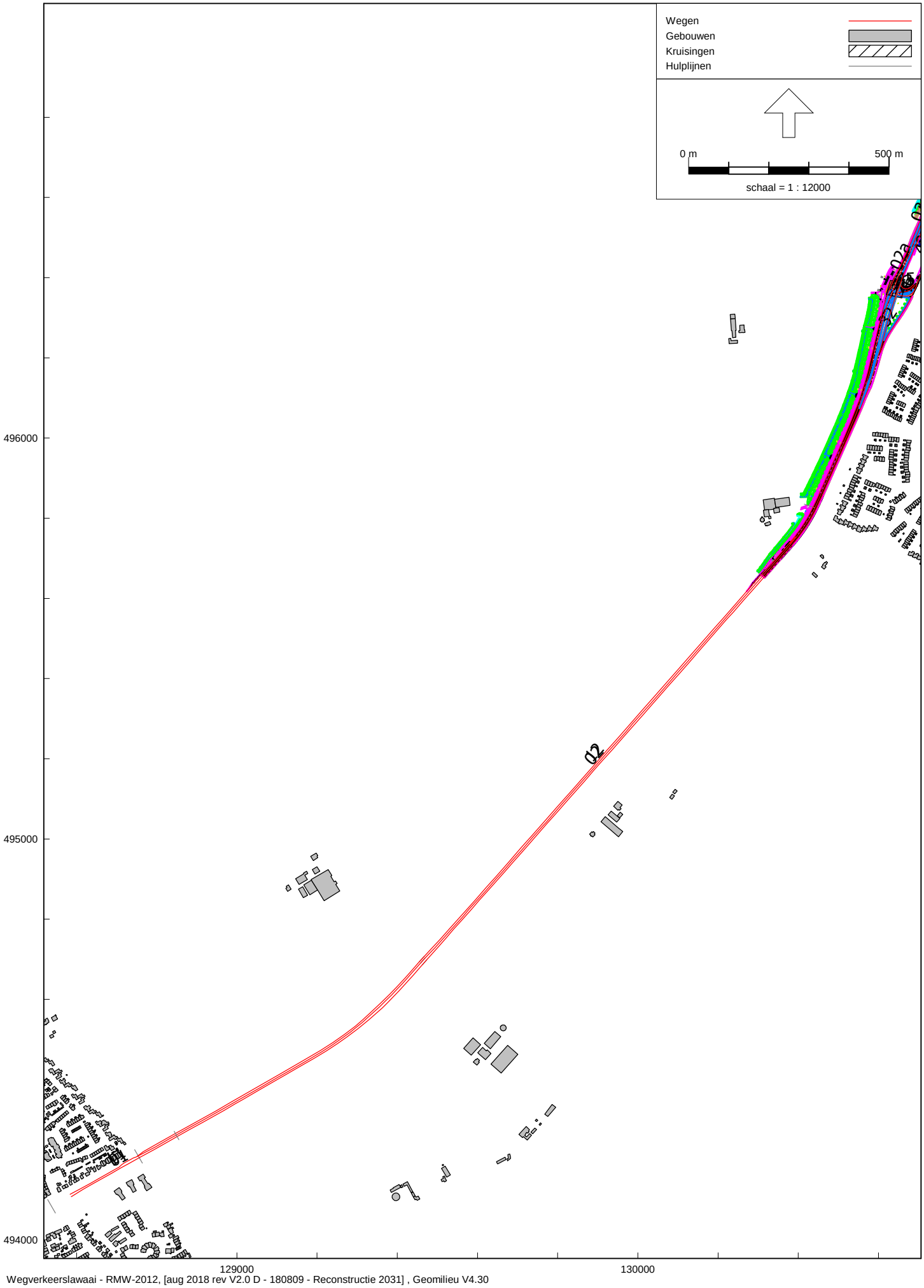
Wegen
Gebouwen
Kruisingen
Hulplijnen
0 m
500 m
schaal = 1 : 12000
496000
495000
494000
129000
130000
02
02a

Antea group

Akoestisch onderzoek Doorstromingsmaatregelen N247-NO

Projectnummer 402663.35

Overzichtstekening wegen 2031

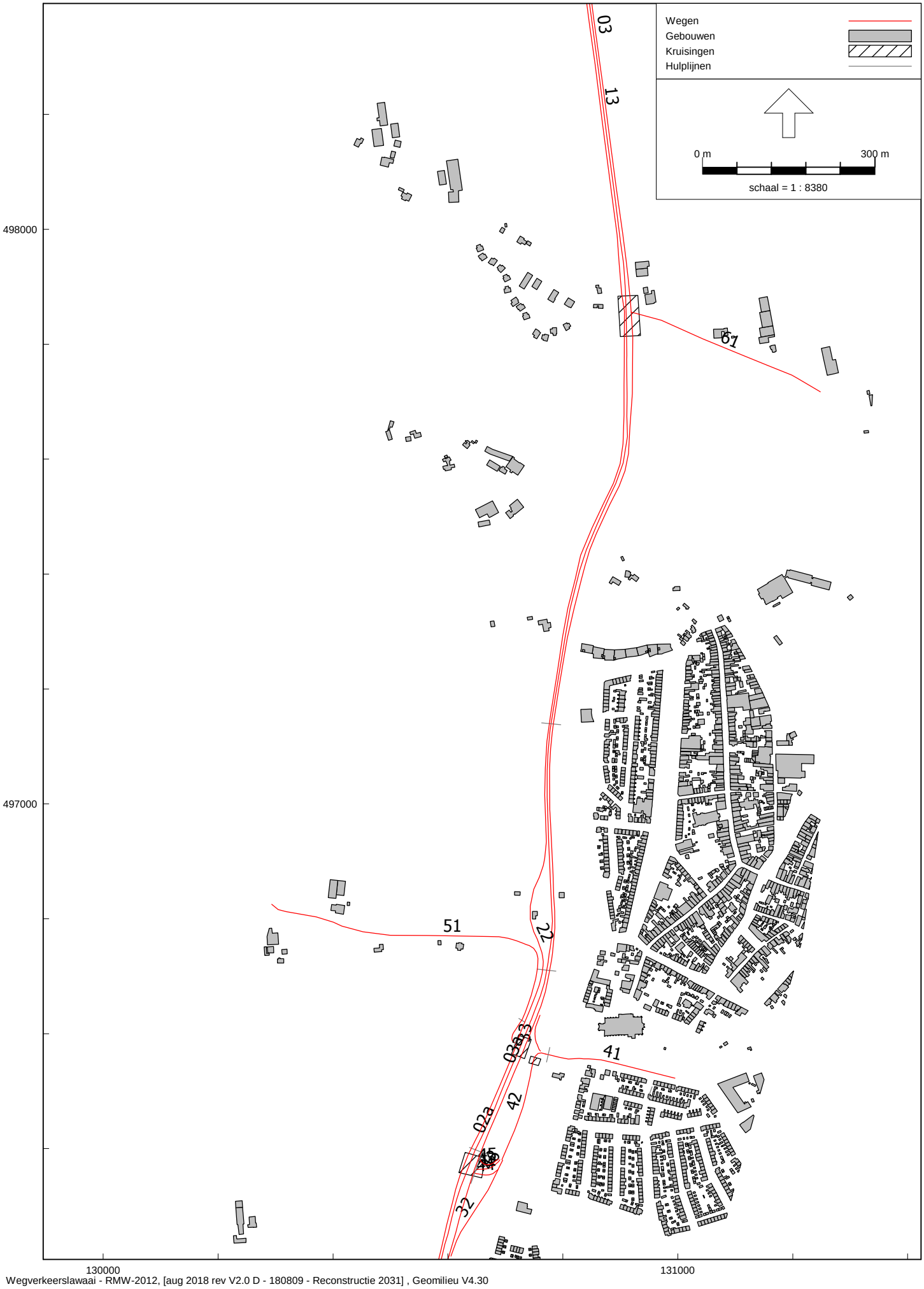

Wegverkeerslawaai - RMW-2012, [aug 2018 rev V2.0 D - 180809 - Reconstructie 2031] , Geomilieu V4.30

Over Antea Group

Van stad tot land, van water tot lucht; de adviseurs en ingenieurs van Antea Group dragen in Nederland sinds jaar en dag bij aan onze leefomgeving. We ontwerpen bruggen en wegen, realiseren woonwijken en waterwerken. Maar we zijn ook betrokken bij thema's zoals milieu, veiligheid, assetmanagement en energie. Onder de naam Oranjewoud groeiden we uit tot een allround en onafhankelijk partner voor bedrijfsleven en overheden. Als Antea Group zetten we deze expertise ook mondiaal in. Door hoogwaardige kennis te combineren met een pragmatische aanpak maken we oplossingen haalbaar én uitvoerbaar. Doelgericht, met oog voor duurzaamheid. Op deze manier anticiperen we op de vragen van vandaag en de oplossingen van de toekomst. Al meer dan 60 jaar.

Contactgegevens

Beneluxweg 125
4904 SJ OOSTERHOUT
Postbus 40
4900 AA OOSTERHOUT
T. (0162) 48 7000
E. info.nl@anteagroup.com

www.anteagroup.nl

Copyright © 2018
Niets uit deze uitgave mag worden verveelvoudigd en/of openbaar worden gemaakt door middel van druk, fotokopie, elektronisch of op welke wijze dan ook, zonder schriftelijke toestemming van de auteurs.