









GEMEENTE OUDER AMSTEL  
SECTIE H

GEMEENTE AMSTELVEEN  
SECTIE W

GEMEENTE AMSTELVEEN  
SECTIE Y

**VERKLARING:**

-  BESTAANDE BEBOUWING
-  TE ONTEIGENEN
-  GRONDPLANNUMMER
-  ONTEIGENINGSGRENS VOOR ZOVER NIET SAMENVALLEND MET DE PERCEELSGRENS
-  KADASTRAAL PERCEELNUMMER
-  KADASTRALE PERCEELSGRENS
-  KADASTRALE SECTIEGRENS
-  KADASTRALE GEMEENTEGRENS

Behoort bij besluit Provinciale Staten  
d.d. ... juli 2019, nr. 1217144/1219117

0 10 20 30 40m		
D1	26-03-2019	Nieuwe kadastrale situatie oostzijde
Nr	Datum	Wijziging
		A.W.
		Tek

Opdrachtgever <b>Provincie Noord-Holland</b>		Tekenaar <b>A. Wiersma</b>	Schaal <b>1:1000</b>
		Projectleider <b>R. Dijkstra</b>	Formaat <b>A1</b>
Projectomschrijving N522 - Vervanging brug Ouderkerk Km 11.150 - 11.970 Gemeente: Amstelveen / Ouder-Amstel		Status <b>DEFINITIEF</b>	Bladin bladen <b>1 IN 1</b>
Tekeningomschrijving <b>DEFINITIEF ONTWERP GRONDTEKENING OVERZICHT</b>		Wijz. nr. <b>D1</b>	
Tekeningnummer <b>N522-434146-G001</b>		www.anteagroup.nl	