Handleiding gebiedsmodel L

Het gebiedsmodel kan op twee manieren gebruikt worden: 1. als planningstool om een
opgaven van Laag Holland en 2. als monitoringstool om periodiek te beoordelen hoe ee
voorkomen dat de monitor niet goed werkt zijn alle cellen op slot gezet, behalve de celle

Het model is als volgt opgebouwd:
Tabblad 1. Handleiding
Tabblad 2. Monitor
Tabblad 3. Invulblad weging
Tabblad 4. Invulblad Schermer
Tabblad 5. Invulblad Polder Mijzen
Tabblad 6. Invulblad Eilandspolder
Tabblad 7. Invulblad Beemster

Tabblad 8. Invulblad Zeevang
Tabblad 9. Invulblad Alkmaardermeer en omgeving
Tabblad 10. Invulblad Assendelft en omgeving
Tabblad 11. Invulblad Westzaan en omgeving
Tabblad 12. Invulblad Wormerveld, Jisperveld en Kalverpolder
Tabblad 13. Invulblad Wijde Wormer
Tabblad 14. Invulblad Ilperveld, Varkensland, Oostzanerveld en Twiske
Tabblad 15. Invulblad Purmer
Tabblad 16. Invulblad Waterland en Marken
Tabblad 17. Rekenblad indicatoren
Tabblad 18. Rekenblad overzicht
Tabblad 19. Basistabel invulbladen

Algemene regels:

Pas alleen blauwe (wegingen) of rode (scores) cellen aan. Laat alle andere cellen onaangepast

Vul alleen de cijfers 1,2,3,4, of 5 in als scores of wegingen in bovengenoemde cellen. A

In alle blauwe en rode cellen moet een waarde staan. Weet je een weging of score niet

Het model is ingeregeld zodat enkel twee typen waarden ingevoerd moeten worden: 1.

1. wegingen

U geeft de wegingen om prioriteiten aan te geven tussen bepaalde onderdelen uit het g

Een weging is één van de volgende getallen: 1,2,3,4 of 5

1 = weinig belangrijk
2= enigszins belangrijk
3 = redelijk belangrijk
4 = belangrijk
5 = zeer belangrijk

De wegingen kent u toe op twee niveau's:

deelgebied?

2. Op het niveau van de indicatoren: hoe belangrijk vindt u een indicator van een opgav
binnen dezelfde opgave?

U kunt de wegingen invoeren in de blauwe cellen

2. scores

U geeft scores aan elke indicator binnen één deelgebied. Soms kunt u dit berekenen aa
De kolom scoringswijze helpt u hierbij.

Een score is één van de volgende getallen: 1,2,3,4 of 5

1 = op deze indicator is niets gerealiseerd
2 = deze indicator is een beetje gerealiseerd
3 = deze indicator is deels gerealiseerd
4 = deze indicator is grotendeels gerealiseerd
5 = deze indicator is volledig gerealiseerd

U kunt de scores invoeren in de rode cellen

Laag Holland

plan of ontwerp voor een deelgebied door te rekenen op bijdrage aan de
en deelgebied scoort op de realisatie van de gezamenlijke opgave. Om te
en waar een waarde ingevuld moet worden.

Hoe moet ik het model gebruiken?
Inzicht in de waardering per opgave, deelgebied en heel Laag Holland (niets aanpassen)
Hier mag u wegingen toekennen aan de opgaven binnen de deelgebieden
Vul hier de scores voor dit deelgebied in plus de weging van de indicatoren
Vul hier de scores voor dit deelgebied in plus de weging van de indicatoren
Vul hier de scores voor dit deelgebied in plus de weging van de indicatoren
Vul hier de scores voor dit deelgebied in plus de weging van de indicatoren

Vul hier de scores voor dit deelgebied in plus de weging van de indicatoren
Vul hier de scores voor dit deelgebied in plus de weging van de indicatoren
Vul hier de scores voor dit deelgebied in plus de weging van de indicatoren
Vul hier de scores voor dit deelgebied in plus de weging van de indicatoren
Vul hier de scores voor dit deelgebied in plus de weging van de indicatoren
Vul hier de scores voor dit deelgebied in plus de weging van de indicatoren
Vul hier de scores voor dit deelgebied in plus de weging van de indicatoren
Vul hier de scores voor dit deelgebied in plus de weging van de indicatoren
Vul hier de scores voor dit deelgebied in plus de weging van de indicatoren
Niet aanpassen = achtergrondberekening
Niet aanpassen = achtergrondberekening
Niet aanpassen = achtergrondberekening

lle andere getallen of tekst kunnen het model verstoren

te benoemen vul dan een 1 in, of laat deze staan als deze er al staat.

wegingen en 2. scores

gebiedsmodel.

ve binnen een bepaald deelgebied ten opzichte van de andere indicatoren

an de hand van een hoeveelheid en soms wordt uw inschatting gevraagd.

Monitor gebiedsmodel Laag Holland

De scores van het eindresultaat worden direct aangepast na invulling van alle scores en wegingen van het desbetreffenc
en wegingen van alle deelgebieden. De scores zijn 'waarderingen' voor een deelgebied op één opgave. Een 'H' beteken
gewenste resultaat voor 2030 gerealiseerd is. Het streven is dus om op alle opgaven in alle deelgebieden een waarderir

	Opgave	1 Schermer	2 Polder Mijzen	3 Eilandspolder	4 Beemster	5 Zeevang
1	N2000 is volledig gerealiseerd in kwaliteit en kwantiteit	G	G	G	G	G
2	Het NNN is volledig gerealiseerd in kwaliteit en kwantiteit	G	G	G	G	G
3	Alle gebieden buiten N2000- en NNN en versteende oppervlakte zijn natuurinclusief en klimaatadaptief ingericht	G	G	G	G	G
4	27% van de energie in primair verbruik wordt duurzaam opgewekt	G	G	G	G	G
5	Ontwikkelingen dragen bij aan het zichtbaar en herkenbaar houden van de landschappelijke karakteristiek.	G	G	G	G	G
6	Ontwikkelingen dragen bij aan het versterken van (de beleving van) openheid.	G	G	G	G	G
7	Ontwikkelingen worden helder gepositioneerd ten opzichte van ruimtelijke dragers.	G	G	G	G	G
8	Er is voldoende ruimte geboden aan de toenemende en veranderende vraag van recreanten en toeristen	G	G	G	G	G
9	Het toeristisch-recreatief aanbod is versterkt	G	G	G	G	G
10	Het toeristisch-recreatief aanbod wordt optimaal benut, door middel van een goed verbonden en bereikbaar netwerk	G	G	G	G	G
11	Er is een juiste balans tussen de toenemende recreatieve druk op natuur, landschap en omgeving en de draagkracht van deze gebieden	G	G	G	G	G
12	De CO2 uitstoot wordt met 49% gereduceerd in 2030 ten opzichte van 1990	G	G	G	G	G
13	De uitstoot van klimaatgassen in veengebieden door bodemdaling is in Nederland gereduceerd met 1 Mton CO2-eq./jaar in 2030 t.o.v. de referentieperiode 1990, door een vermindering van de bodemdaling.	G	G	G	G	G
14	De kwaliteit onze leefomgeving voldoet aan de wettelijke normen, en er wordt ruimte gezocht voor verbetering	G	G	G	G	G
15	Het landelijk gebied is beschermd tegen de gevolgen van klimaatverandering	G	G	G	G	G
16	De grondgebonden landbouw is natuurinclusief (niveau II)	G	G	G	G	G
17	De kringlopen zijn op een zo laag mogelijk niveau gesloten	G	G	G	G	G

18	25% van wat we eten komt uit de regio	G	G	G	G	G

Onderstaande grafieken geven het opdrachtprofiel en de waarderingen per opgave schematisch weer. De groene kolom weging betekent dat deze opgave belangrijker is dan een andere opgave. De blauwe kolom staat voor de waardering in volledig gerealiseerd. Zo kan eenvoudig inzicht verkregen worden in de stand van zaken op de belangrijke opgave in alle

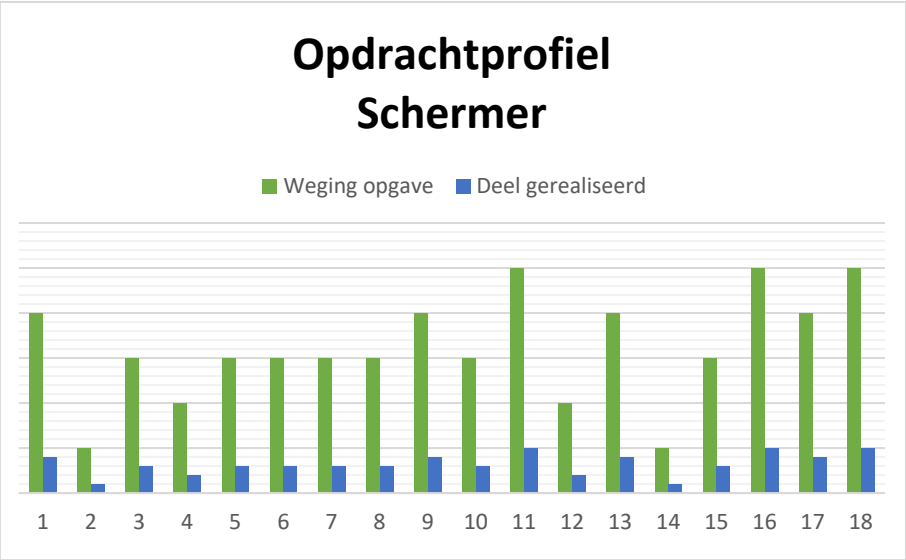

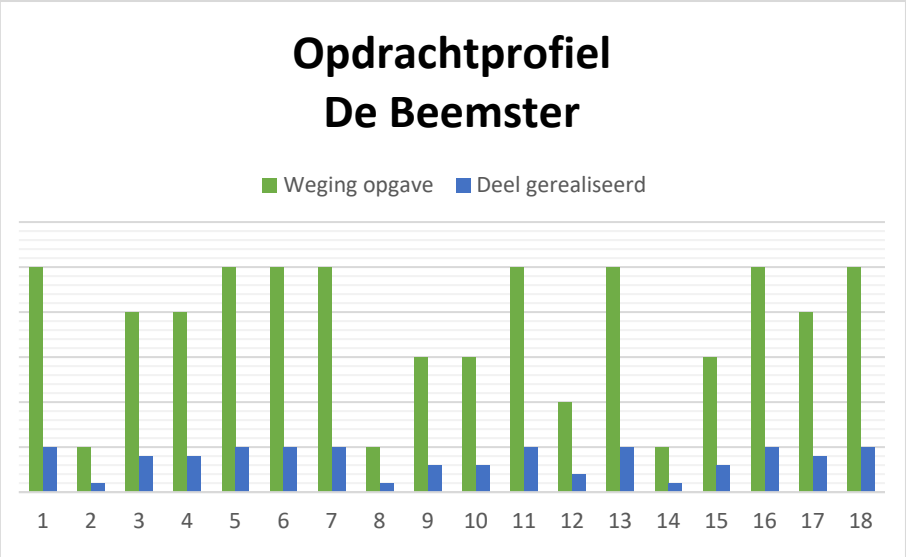

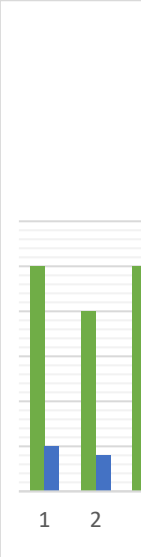

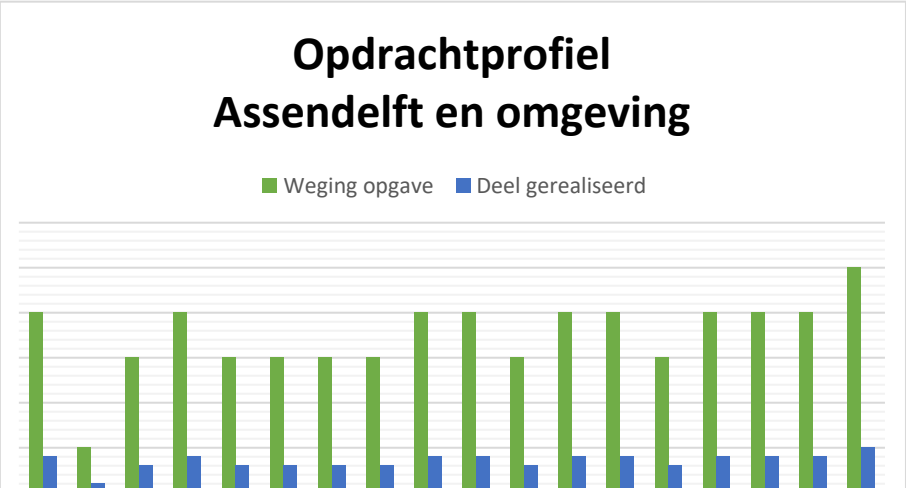

1 2 3 4 5 6 7 8 9 10 11 12 13 14 15 16 17 18

1 2

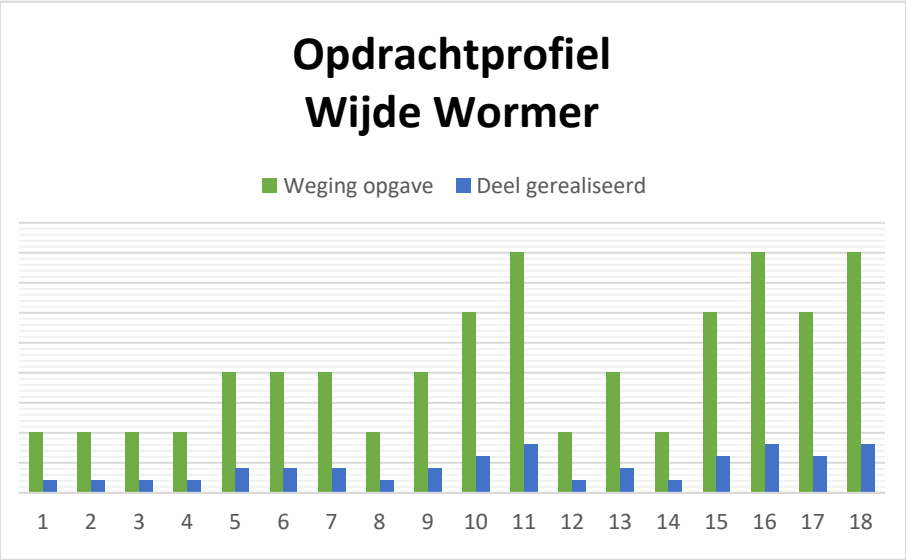
Opdrachtprofiel
Wijde Wormer
Weging opgave
Deel gerealiseerd
1 2 3 4 5 6 7 8 9 10 11 12 13 14 15 16 17 18

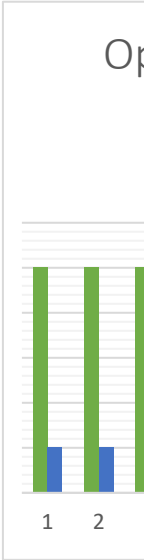
Op
1 2

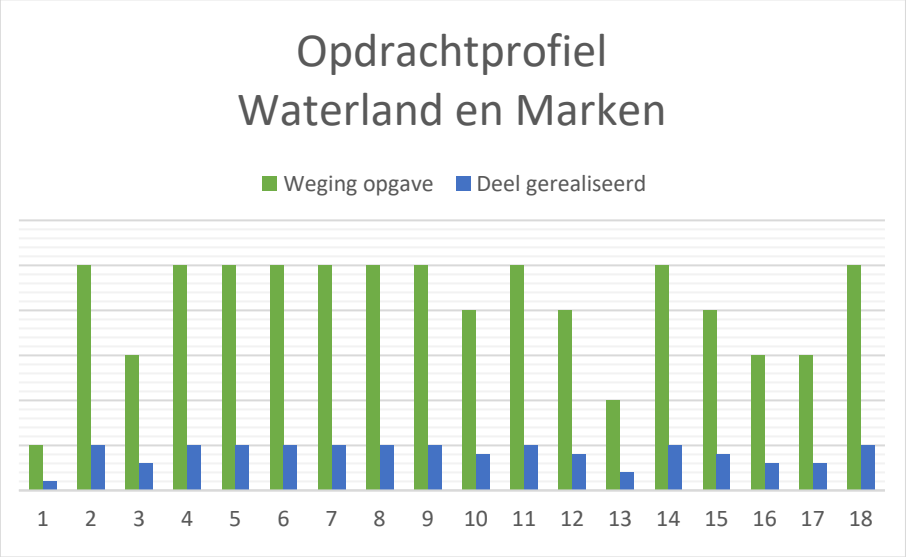
Opdrachtprofiel
Waterland en Marken
Weging opgave
Deel gerealiseerd
1 2 3 4 5 6 7 8 9 10 11 12 13 14 15 16 17 18

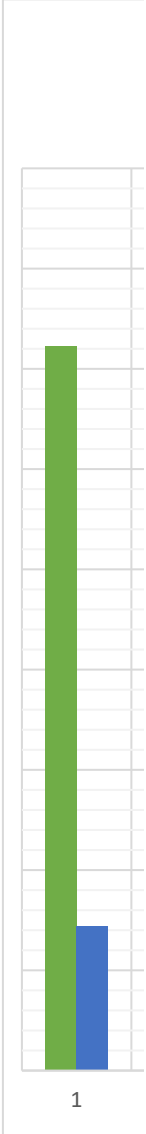
1

de deelgebied. De scores voor Laag Holland zijn alleen representatief na het invullen van alle scores
ıt dat er bijna niets gerealiseerd is van deze opgave. Een A++ betekent dat voor deze opgave het
ıg A++ te realiseren.

6 Alkmaardermeer en omgeving	7 Assendelft en omgeving	8 Westzaan en omgeving	9 Wormerveld, Jisperveld & Kalverpolder	10 Wijde Wormer	11 Ilperveld, Varkensland, Oostzanerveld en Twiske	12 Purmer	13 Waterland en Marken	Laag Holland Totaal
G	G	G	G	G	G	G	G	G
G	G	G	G	G	G	G	G	G
G	G	G	G	G	G	G	G	G
G	G	G	G	G	G	G	G	G
G	G	G	G	G	G	G	G	G
G	G	G	G	G	G	G	G	G
G	G	G	G	G	G	G	G	G
G	G	G	G	G	G	G	G	G
G	G	G	G	G	G	G	G	G
G	G	G	G	G	G	G	G	G
G	G	G	G	G	G	G	G	G
G	G	G	G	G	G	G	G	G
G	G	G	G	G	G	G	G	G
G	G	G	G	G	G	G	G	G
G	G	G	G	G	G	G	G	G
G	G	G	G	G	G	G	G	G

G	G	G	G	G	G	G	G	G

ımen staan voor de weging die een bepaalde opgave in het deelgebied meegegeven is. Een hogere
relatie tot de weging. Wanneer de weging en de waardering even hoog zijn, dan is een opgave
e deelgebieden.

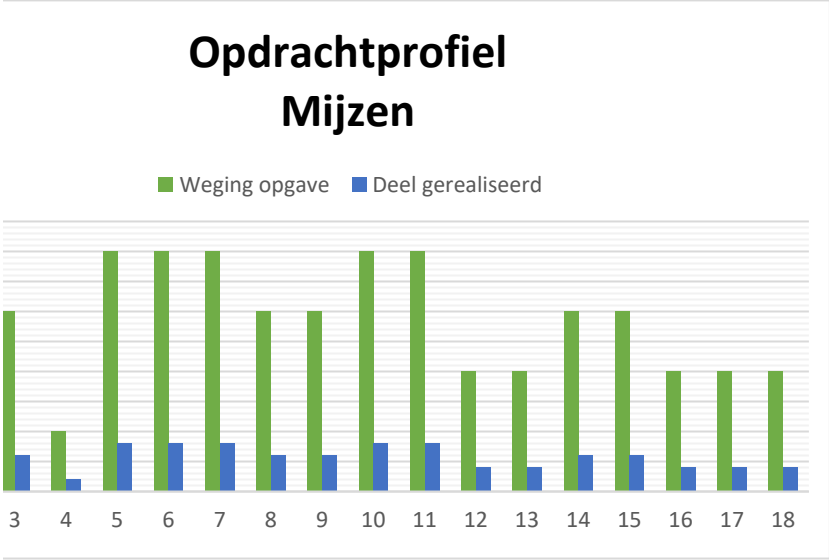

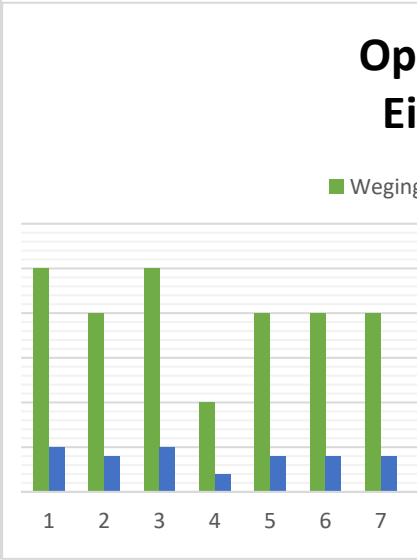

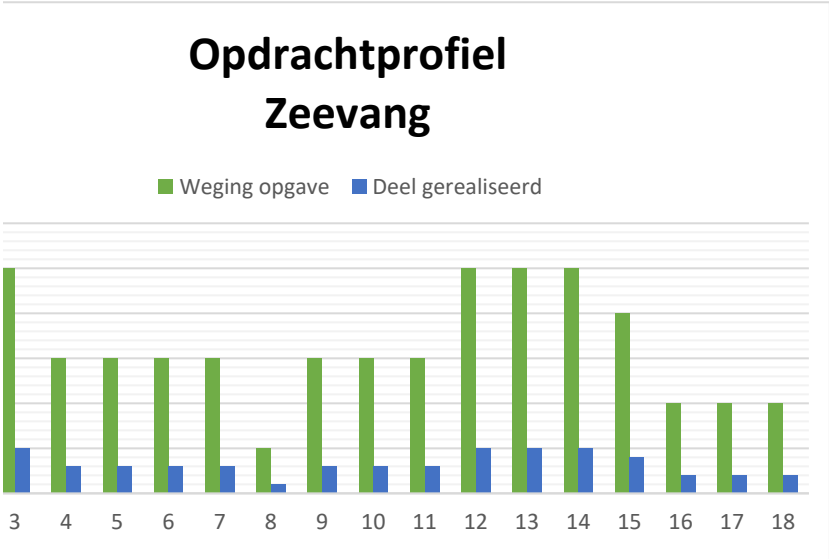

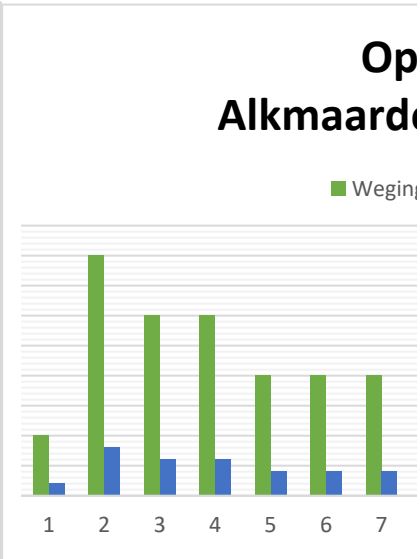

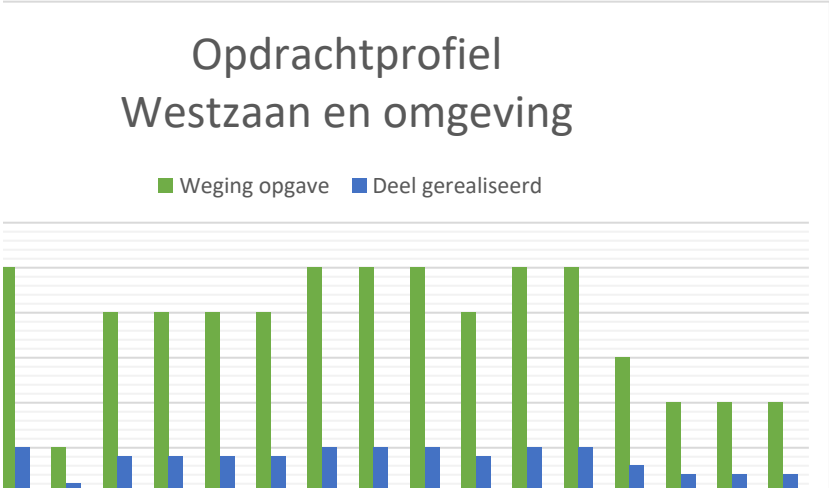

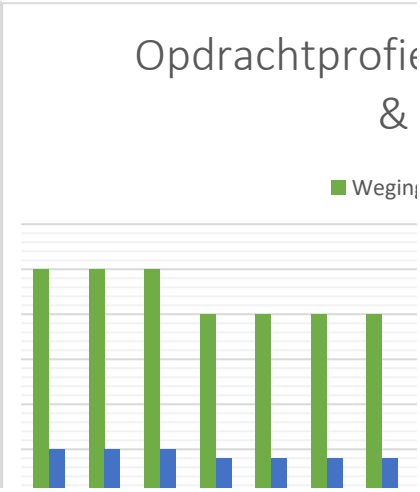

3 4 5 6 7 8 9 10 11 12 13 14 15 16 17 18

1 2 3 4 5 6 7

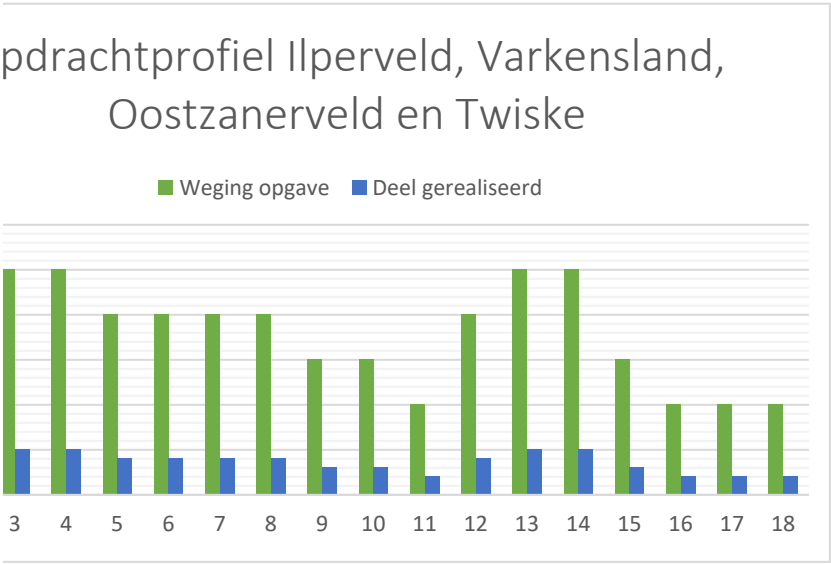
pdrachtprofiel Ilperveld, Varkensland, Oostzanerveld en Twiske
Weging opgave
Deel gerealiseerd
3 4 5 6 7 8 9 10 11 12 13 14 15 16 17 18

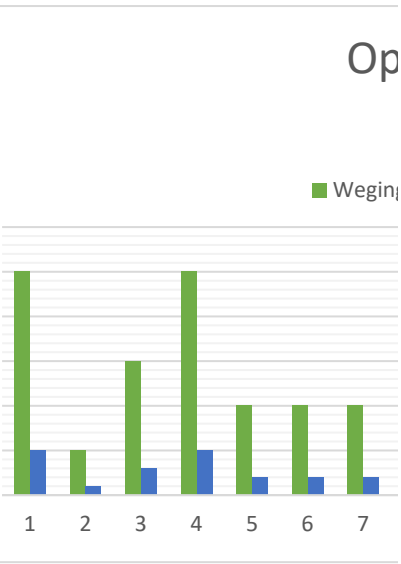
Op
Wegin
1 2 3 4 5 6 7

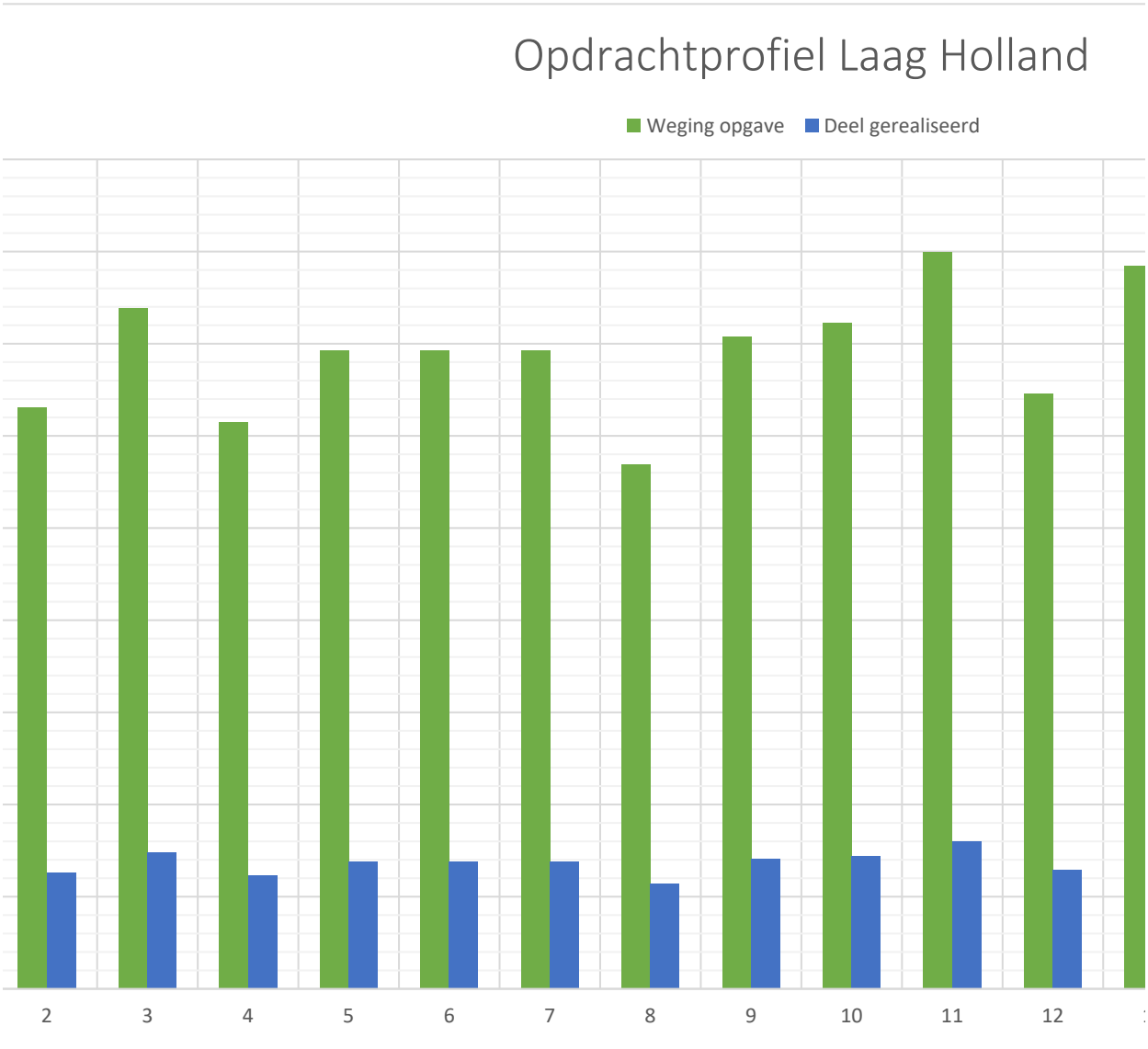
Opdrachtprofiel Laag Holland
Weging opgave
Deel gerealiseerd
2 3 4 5 6 7 8 9 10 11 12

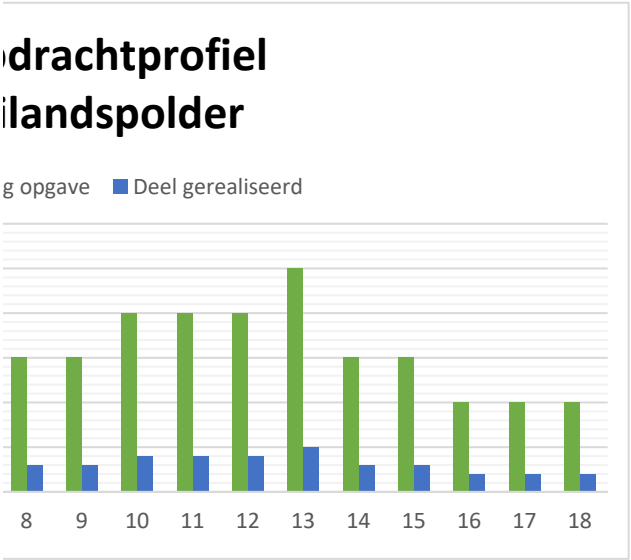
drachtprofiel
landspolder
g opgave
Deel gerealiseerd
8
9
10
11
12
13
14
15
16
17
18

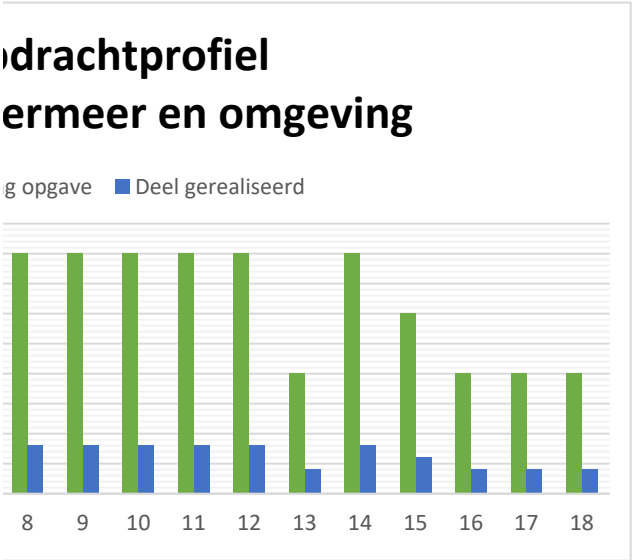
drachtprofiel
ermeer en omgeving
g opgave
Deel gerealiseerd
8
9
10
11
12
13
14
15
16
17
18

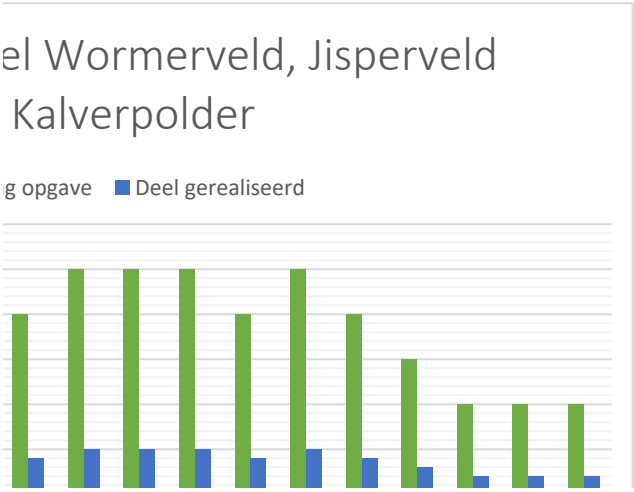
el Wormerveld, Jisperveld
Kalverpolder
g opgave
Deel gerealiseerd

8
9
10
11
12
13
14
15
16
17
18

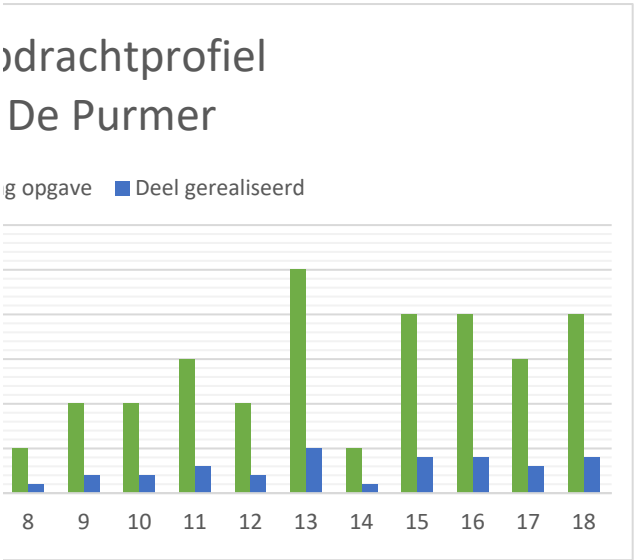
drachtprofiel
De Purmer
g opgave
Deel gerealiseerd
8
9
10
11
12
13
14
15
16
17
18

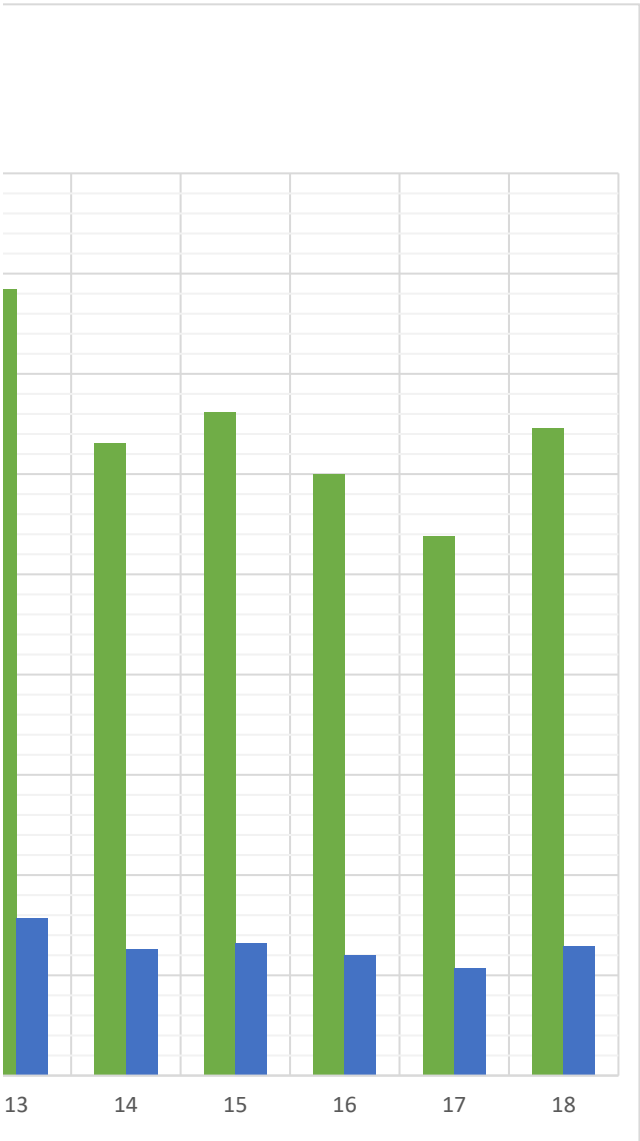
13
14
15
16
17
18

Invulblad weging

Hoe belangrijk vindt u een opgave in een bepaald deelgebied in relatie tot een ander deelgebied? Vul alleen de waar
De waardes die nu ingevuld zijn is een voorstel zoals dit ook opgenomen is in de gebiedskaternen van het gebiedspro

	Opgave	1 Schermer	2 Polder Mijzen	3 Eilandspolder	4 Beemster	5 Zeevang
1	N2000 is volledig gerealiseerd in kwaliteit en kwantiteit	4	1	5	5	5
2	Het NNN is volledig gerealiseerd in kwaliteit en kwantiteit	1	4	4	1	4
3	Alle gebieden buiten N2000- en NNN en versteende oppervlakte zijn natuurinclusief en klimaatadaptief ingericht	3	3	5	4	5
4	27% van de energie in primair verbruik wordt duurzaam opgewekt	2	1	2	4	3
5	Ontwikkelingen dragen bij aan het zichtbaar en herkenbaar houden van de landschappelijke karakteristiek.	3	4	4	5	3
6	Ontwikkelingen dragen bij aan het versterken van (de beleving van) openheid.	3	4	4	5	3
7	Ontwikkelingen worden helder gepositioneerd ten opzichte van ruimtelijke dragers.	3	4	4	5	3
8	Er is voldoende ruimte geboden aan de toenemende en veranderende vraag van recreanten en toeristen	3	3	3	1	1
9	Het toeristisch-recreatief aanbod is versterkt	4	3	3	3	3
10	Het toeristisch-recreatief aanbod wordt optimaal benut, door middel van een goed verbonden en bereikbaar netwerk	3	4	4	3	3
11	Er is een juiste balans tussen de toenemende recreatieve druk op natuur, landschap en omgeving en de draagkracht van deze gebieden	5	4	4	5	3
12	De CO2 uitstoot wordt met 49% gereduceerd in 2030 ten opzichte van 1990	4	2	5	5	5
13	De uitstoot van klimaatgassen in veengebieden door bodemdaling is in Nederland gereduceerd met 1 Mton CO2-eq./jaar in 2030 t.o.v. de referentieperiode 1990, door een vermindering van de bodemdaling.	1	3	3	1	5
14	De kwaliteit onze leefomgeving voldoet aan de wettelijke normen, en er wordt ruimte gezocht voor verbetering	3	3	3	3	4
15	Het landelijk gebied is beschermd tegen de gevolgen van klimaatverandering	2	2	4	2	5

16	De grondgebonden landbouw is natuurinclusief (niveau II)	5	2	2	5	2
17	De kringlopen zijn op een zo laag mogelijk niveau gesloten	4	2	2	4	2
18	25% van wat we eten komt uit de regio	5	2	2	5	2

des 1,2,3,4 of 5 in de **BLAUWE** cellen. Zie voor een uitgebreide uitleg de handleiding op tabblad 1.
ogramma.

6 Alkmaardermeer en omgeving	7 Assendelft en omgeving	8 Westzaan en omgeving	9 Wormerveld, Jisperveld & Kalverpolder	10 Wijde Wormer	11 Ilperveld, Varkensland, Oostzanerveld en Twiske	12 Purmer	13 Waterland en Marken
1	4	5	5	1	5	5	1
4	1	5	5	1	5	1	5
3	3	5	5	1	5	3	3
3	4	1	4	1	5	5	5
2	3	4	4	2	4	2	5
2	3	4	4	2	4	2	5
2	3	4	4	2	4	2	5
4	3	4	4	1	4	1	5
4	4	5	5	2	3	2	5
4	4	5	5	3	3	2	4
4	3	5	5	4	2	3	5
2	4	5	5	2	5	5	2
4	3	5	4	1	5	1	5
3	4	3	3	3	3	4	4
4	4	4	4	1	4	2	4

2	4	2	2	4	2	4	3
2	4	2	2	3	2	3	3
2	5	2	2	4	2	4	5

Invulblad Schermer

Hoe belangrijk vindt u een indicator van een bepaalde opgave in relatie tot de andere indicatoren binnen dezelfde opgave?
Geef scores aan elke indicator binnen één deelgebied. Soms kunt u dit berekenen aan de hand van een hoeveelheid en so

Thema	Opgave	Subopgave
Natuur	N2000 is volledig gerealiseerd in kwaliteit en kwantiteit	
Natuur	N2000 is volledig gerealiseerd in kwaliteit en kwantiteit	
Natuur	N2000 is volledig gerealiseerd in kwaliteit en kwantiteit	
Natuur	N2000 is volledig gerealiseerd in kwaliteit en kwantiteit	
Natuur	N2000 is volledig gerealiseerd in kwaliteit en kwantiteit	Stikstofdepositie van 50% van hectares onder de kritische depositie waarde (KDW)
Natuur	N2000 is volledig gerealiseerd in kwaliteit en kwantiteit	Stikstofdepositie van 50% van hectares onder de kritische depositie waarde (KDW)
Natuur	N2000 is volledig gerealiseerd in kwaliteit en kwantiteit	Stikstofdepositie van 50% van hectares onder de kritische depositie waarde (KDW)
Natuur	N2000 is volledig gerealiseerd in kwaliteit en kwantiteit	Stikstofdepositie van 50% van hectares onder de kritische depositie waarde (KDW)
Natuur	Het NNN is volledig gerealiseerd in kwaliteit en kwantiteit	
Natuur	Het NNN is volledig gerealiseerd in kwaliteit en kwantiteit	
Natuur	Het NNN is volledig gerealiseerd in kwaliteit en kwantiteit	
Natuur	Het NNN is volledig gerealiseerd in kwaliteit en kwantiteit	
Natuur	Het NNN is volledig gerealiseerd in kwaliteit en kwantiteit	
Natuur	Het NNN is volledig gerealiseerd in kwaliteit en kwantiteit	
Natuur	Alle gebieden buiten N2000- en NNN en versteende oppervlakte zijn natuurinclusief en klimaat adaptief ingericht	Natuurontwikkelingen zullen klimaat adaptief ingericht worden
Natuur	Alle gebieden buiten N2000- en NNN en versteende oppervlakte zijn natuurinclusief en klimaat adaptief ingericht	Natuurontwikkelingen zullen klimaat adaptief ingericht worden
Natuur	Alle gebieden buiten N2000- en NNN en versteende oppervlakte zijn natuurinclusief en klimaat adaptief ingericht	Ontwikkeling en behoud biodiversiteit

Natuur	Alle gebieden buiten N2000- en NNN en versteende oppervlakte zijn natuurinclusief en klimaat adaptief ingericht	Ontwikkeling en behoud biodiversiteit
Natuur	Alle gebieden buiten N2000- en NNN en versteende oppervlakte zijn natuurinclusief en klimaat adaptief ingericht	Ontwikkeling en behoud biodiversiteit
Natuur	Alle gebieden buiten N2000- en NNN en versteende oppervlakte zijn natuurinclusief en klimaat adaptief ingericht	Ontwikkeling en behoud biodiversiteit
Natuur	Alle gebieden buiten N2000- en NNN en versteende oppervlakte zijn natuurinclusief en klimaat adaptief ingericht	Ontwikkeling en behoud biodiversiteit
Natuur	Alle gebieden buiten N2000- en NNN en versteende oppervlakte zijn natuurinclusief en klimaat adaptief ingericht	Ontwikkeling en behoud biodiversiteit
Natuur	Alle gebieden buiten N2000- en NNN en versteende oppervlakte zijn natuurinclusief en klimaat adaptief ingericht	Ontwikkeling en behoud biodiversiteit
Natuur	Alle gebieden buiten N2000- en NNN en versteende oppervlakte zijn natuurinclusief en klimaat adaptief ingericht	Het vergroten en verbinden van de natuurkernen met een goede kwaliteit en kwantiteit
Natuur	Alle gebieden buiten N2000- en NNN en versteende oppervlakte zijn natuurinclusief en klimaat adaptief ingericht	Het vergroten en verbinden van de natuurkernen met een goede kwaliteit en kwantiteit
Natuur	Alle gebieden buiten N2000- en NNN en versteende oppervlakte zijn natuurinclusief en klimaat adaptief ingericht	Het vergroten en verbinden van de natuurkernen met een goede kwaliteit en kwantiteit
Natuur	Alle gebieden buiten N2000- en NNN en versteende oppervlakte zijn natuurinclusief en klimaat adaptief ingericht	Het vergroten en verbinden van de natuurkernen met een goede kwaliteit en kwantiteit
Natuur	Alle gebieden buiten N2000- en NNN en versteende oppervlakte zijn natuurinclusief en klimaat adaptief ingericht	Het buitengebied is donker, rustig en stil
Natuur	Alle gebieden buiten N2000- en NNN en versteende oppervlakte zijn natuurinclusief en klimaat adaptief ingericht	Het buitengebied is donker, rustig en stil
Energie	27% van de energie in primair verbruik wordt duurzaam opgewekt	
Energie	27% van de energie in primair verbruik wordt duurzaam opgewekt	
Energie	27% van de energie in primair verbruik wordt duurzaam opgewekt	
Energie	27% van de energie in primair verbruik wordt duurzaam opgewekt	

Energie	27% van de energie in primair verbruik wordt duurzaam opgewekt	
Landschap en cultuurhistorie	Ontwikkelingen dragen bij aan het zichtbaar en herkenbaar houden van de landschappelijke karakteristiek.	
Landschap en cultuurhistorie	Ontwikkelingen dragen bij aan het zichtbaar en herkenbaar houden van de landschappelijke karakteristiek.	
Landschap en cultuurhistorie	Ontwikkelingen dragen bij aan het zichtbaar en herkenbaar houden van de landschappelijke karakteristiek.	
Landschap en cultuurhistorie	Ontwikkelingen dragen bij aan het zichtbaar en herkenbaar houden van de landschappelijke karakteristiek.	
Landschap en cultuurhistorie	Ontwikkelingen dragen bij aan het zichtbaar en herkenbaar houden van de landschappelijke karakteristiek.	
Landschap en cultuurhistorie	Ontwikkelingen dragen bij aan het versterken van (de beleving van) openheid.	
Landschap en cultuurhistorie	Ontwikkelingen dragen bij aan het versterken van (de beleving van) openheid.	
Landschap en cultuurhistorie	Ontwikkelingen dragen bij aan het versterken van (de beleving van) openheid.	
Landschap en cultuurhistorie	Ontwikkelingen dragen bij aan het versterken van (de beleving van) openheid.	
Landschap en cultuurhistorie	Ontwikkelingen worden helder gepositioneerd ten opzichte van ruimtelijke dragers.	
Landschap en cultuurhistorie	Ontwikkelingen worden helder gepositioneerd ten opzichte van ruimtelijke dragers.	
Landschap en cultuurhistorie	Ontwikkelingen worden helder gepositioneerd ten opzichte van ruimtelijke dragers.	
Landschap en cultuurhistorie	Ontwikkelingen worden helder gepositioneerd ten opzichte van ruimtelijke dragers.	
Bezoek en beleving	Er is voldoende ruimte geboden aan de toenemende en veranderende vraag van recreanten en toeristen	
Bezoek en beleving	Er is voldoende ruimte geboden aan de toenemende en veranderende vraag van recreanten en toeristen	
Bezoek en beleving	Er is voldoende ruimte geboden aan de toenemende en veranderende vraag van recreanten en toeristen	Het aanbod is divers, eigentijds en onderscheidend
Bezoek en beleving	Er is voldoende ruimte geboden aan de toenemende en veranderende vraag van recreanten en toeristen	Het aanbod is divers, eigentijds en onderscheidend
Bezoek en beleving	Er is voldoende ruimte geboden aan de toenemende en veranderende vraag van recreanten en toeristen	Het aanbod is divers, eigentijds en onderscheidend
Bezoek en beleving	Het toeristisch-recreatief aanbod is versterkt	
Bezoek en beleving	Het toeristisch-recreatief aanbod is versterkt	
Bezoek en beleving	Het toeristisch-recreatief aanbod is versterkt	

Bezoek en beleving	Het toeristisch-recreatief aanbod is versterkt	
Bezoek en beleving	Het toeristisch-recreatief aanbod wordt optimaal benut, door middel van een goed verbonden en bereikbaar netwerk	
Bezoek en beleving	Het toeristisch-recreatief aanbod wordt optimaal benut, door middel van een goed verbonden en bereikbaar netwerk	
Bezoek en beleving	Er is een juiste balans tussen de toenemende recreatieve druk op natuur, landschap en omgeving en de draagkracht van deze gebieden	
Bezoek en beleving	Er is een juiste balans tussen de toenemende recreatieve druk op natuur, landschap en omgeving en de draagkracht van deze gebieden	
Bezoek en beleving	Er is een juiste balans tussen de toenemende recreatieve druk op natuur, landschap en omgeving en de draagkracht van deze gebieden	Toerisme en recreatie is duurzaam
Bezoek en beleving	Er is een juiste balans tussen de toenemende recreatieve druk op natuur, landschap en omgeving en de draagkracht van deze gebieden	Toerisme en recreatie is duurzaam
Water, bodemdaling en klimaat	Het landelijk gebied is beschermd tegen de gevolgen van klimaatverandering	
Water, bodemdaling en klimaat	Het landelijk gebied is beschermd tegen de gevolgen van klimaatverandering	
Water, bodemdaling en klimaat	Het landelijk gebied is beschermd tegen de gevolgen van klimaatverandering	
Water, bodemdaling en klimaat	Het landelijk gebied is beschermd tegen de gevolgen van klimaatverandering	
Water, bodemdaling en klimaat	Het landelijk gebied is beschermd tegen de gevolgen van klimaatverandering	
Water, bodemdaling en klimaat	De CO2 uitstoot wordt met 49% gereduceerd in 2030 ten opzichte van 1990	Emissiereductie broeikasgassen: Voor 2030 hebben de landbouw- en landgebruiksectoren een taakstellende opgave van een additionele afname (bovenop bestaand beleid) van 3,5 Mton broeikasgasemissies (t.o.v. het emissiepad bij ongewijzigd beleid van 2016), maar hebben de sectoren zich in het klimaatakkoord gecommitteerd aan 6 Mton emissiereductie in 2030.
Water, bodemdaling en klimaat	De CO2 uitstoot wordt met 49% gereduceerd in 2030 ten opzichte van 1990	Emissiereductie broeikasgassen: Voor 2030 hebben de landbouw- en landgebruiksectoren een taakstellende opgave van een additionele afname (bovenop bestaand beleid) van 3,5 Mton broeikasgasemissies (t.o.v. het emissiepad bij ongewijzigd beleid van 2016), maar hebben de sectoren zich in het klimaatakkoord gecommitteerd aan 6 Mton emissiereductie in 2030.
Water, bodemdaling en klimaat	De CO2 uitstoot wordt met 49% gereduceerd in 2030 ten opzichte van 1990	0
Water, bodemdaling en klimaat	De uitstoot van klimaatgassen in veengebieden door bodemdaling is in Nederland gereduceerd met 1 Mton CO2-eq./jaar in 2030 t.o.v. de referentieperiode 1990, door een vermindering van de bodemdaling.	0

Water, bodemdaling en klimaat	De uitstoot van klimaatgassen in veengebieden door bodemdaling is in Nederland gereduceerd met 1 Mton CO2-eq./jaar in 2030 t.o.v. de referentieperiode 1990, door een vermindering van de bodemdaling.	0
Water, bodemdaling en klimaat	De kwaliteit onze leefomgeving voldoet aan de wettelijke normen, en er wordt ruimte gezocht voor verbetering	De grondwaterkwaliteit in heel Nederland moet uitkomen onder de 50 mg Nitraat per liter (doelstelling Nitraatrichtlijn), grond- en oppervlaktewaterkwaliteit is conform de doelen van de Kaderrichtlijn Water. In 2027 moeten alle noodzakelijk maatreglen om de waterkwaliteitsdoelen te bereiken, getroffen zijn.
Water, bodemdaling en klimaat	De kwaliteit onze leefomgeving voldoet aan de wettelijke normen, en er wordt ruimte gezocht voor verbetering	De grondwaterkwaliteit in heel Nederland moet uitkomen onder de 50 mg Nitraat per liter (doelstelling Nitraatrichtlijn), grond- en oppervlaktewaterkwaliteit is conform de doelen van de Kaderrichtlijn Water. In 2027 moeten alle noodzakelijk maatreglen om de waterkwaliteitsdoelen te bereiken, getroffen zijn.
Water, bodemdaling en klimaat	De kwaliteit onze leefomgeving voldoet aan de wettelijke normen, en er wordt ruimte gezocht voor verbetering	In 2030 worden alle Nederlandse landbouwbodems duurzaam beheerd: de bodems bevatten daardoor meer organische stof, er is meer bodemleven, minder verdichting en meer waterbufferend vermogen.
Water, bodemdaling en klimaat	De kwaliteit onze leefomgeving voldoet aan de wettelijke normen, en er wordt ruimte gezocht voor verbetering	In 2030 worden alle Nederlandse landbouwbodems duurzaam beheerd: de bodems bevatten daardoor meer organische stof, er is meer bodemleven, minder verdichting en meer waterbufferend vermogen.
Water, bodemdaling en klimaat	De kwaliteit onze leefomgeving voldoet aan de wettelijke normen, en er wordt ruimte gezocht voor verbetering	In 2030 worden alle Nederlandse landbouwbodems duurzaam beheerd: de bodems bevatten daardoor meer organische stof, er is meer bodemleven, minder verdichting en meer waterbufferend vermogen.
Water, bodemdaling en klimaat	De kwaliteit onze leefomgeving voldoet aan de wettelijke normen, en er wordt ruimte gezocht voor verbetering	In 2030 vindt plantaardige productie plaats met planten en teelsystemen die weerbaar zijn, waardoor ziekten en platen minder kans krijgen en minimaal (chemische) gewasbeschermingsmiddelen nodig zijn.
Water, bodemdaling en klimaat	De kwaliteit onze leefomgeving voldoet aan de wettelijke normen, en er wordt ruimte gezocht voor verbetering	In 2030 vindt plantaardige productie plaats met planten en teelsystemen die weerbaar zijn, waardoor ziekten en platen minder kans krijgen en minimaal (chemische) gewasbeschermingsmiddelen nodig zijn.
Water, bodemdaling en klimaat	De kwaliteit onze leefomgeving voldoet aan de wettelijke normen, en er wordt ruimte gezocht voor verbetering	In 2030 vindt plantaardige productie plaats met planten en teelsystemen die weerbaar zijn, waardoor ziekten en platen minder kans krijgen en minimaal (chemische) gewasbeschermingsmiddelen nodig zijn.
Agri & Food	De grondgebonden landbouw is natuurinclusief (niveau II)	
Agri & Food	De grondgebonden landbouw is natuurinclusief (niveau II)	
Agri & Food	De kringlopen zijn op een zo laag mogelijk niveau gesloten	
Agri & Food	De kringlopen zijn op een zo laag mogelijk niveau gesloten	
Agri & Food	De kringlopen zijn op een zo laag mogelijk niveau gesloten	
Agri & Food	De kringlopen zijn op een zo laag mogelijk niveau gesloten	
Agri & Food	De kringlopen zijn op een zo laag mogelijk niveau gesloten	
Agri & Food	De kringlopen zijn op een zo laag mogelijk niveau gesloten	

Agri & Food	25% van wat we eten komt uit de regio	
Agri & Food	25% van wat we eten komt uit de regio	
Agri & Food	25% van wat we eten komt uit de regio	
Agri & Food	25% van wat we eten komt uit de regio	
Agri & Food	25% van wat we eten komt uit de regio	

Vul alleen de waardes 1,2,3,4 of 5 in de **BLAUWE** cellen. Zie voor een uitge
ms wordt uw inschatting gevraagd. De kolom scoringswijze helpt u hierbij. V

Indicator
Kwaliteit van vegetatietype
Kwaliteit van abiotische parameters van de standplaatsen
Kwaliteit met typische soorten
Kenmerken van goede structuur en functie zoals beschreven in de profieldocumenten
Hoeveelheid stikstof/ammoniakemissie landbouw
Hoeveelheid stikstofemissie wegverkeer, vervoer en overig verkeer
Hoeveelheid stikstofemissie overig
Hoeveelheid stikstofemissie industrie
Kwaliteit van de abiotische omstandigheden van de ecosystemen
Kwaliteit van de abiotische omstandigheden van de ecosystemen
Kwaliteit van de abiotische omstandigheden van de ecosystemen
Oppervlakte uitbreiding NNN
Mate van (kwaliteit) biodiversiteit
Mate van (kwaliteit) biodiversiteit
Hoeveelheid organisch stof gehalte van de bodem
Mate van verzilting
Hoogte van biodiversiteit

Hoeveelheid niet productief grasland/bouwland
Hoeveelheid robuuste lijn elementen nat /droog
Hoogte functionele (agro) biodiversiteit
Hoeveelheid kruidenrijk grasland
Kwaliteit van weidevogelgebieden
Kwaliteit van bodembiologie
Dichtheid stapstenen
Dichtheid van fijnmazige natuurversterking
Mate en kwaliteit van doeltype
Hoeveelheid gebiedseigen natuur de stad
Natuur inclusieve belichting infrastructuren
Eenduidige gedragscodes recreatief mede gebruik en bewoningen in het landelijk gebied
Hoeveelheid zonne-energie opgewekt op grote daken.
Hoeveelheid zonne-energie opgewekt boven parkeerplaatsen
Hoeveelheid zonne-energie opgewekt op geluidsschermen
Hoeveelheid zonne-energie opgewekt via overige locaties

Hoeveelheid windenergie opgewerkt via windturbines
Mate waarin ontwikkelingen passen binnen de ontginningsstructuur.
Mate waarin verkavelingsstructuur, slotenpatronen en oevers in tact gehouden worden.
Mate waarin de huidige verkavelingsstructuur zichtbaar/beleefbaar blijft bij (semi-) tijdelijke functies en opstellingen in het landschap (bijv. zonnepanelen).
Mate waarin de beleefbaarheid en herkenbaarheid van het landschap vergroot wordt.
Mate waarin aan de voor deze ambitie relevante overige ontwikkelprincipes uit de leidraad landschap en cultuurhistorie voldaan wordt.
Mate waarin vrije ruimte (molenbiotopen) behouden worden rond historische windmolens. In verband met windvang en zichtbaarheid van de molens in het landschap.
Mate waarin het open karakter en ruimtebeleving van het landschap behouden blijft.
Mate waarin belangrijke zichtassen of zichtrelaties behouden blijven.
Mate waarin aan de voor deze ambitie relevante overige ontwikkelprincipes uit de leidraad landschap en cultuurhistorie voldaan wordt.
Mate waarin voortgebouwd wordt op het karakter van de linten en kernen.
Mate waarin de karakteristieken van belangrijke ruimtelijke dragers behouden blijven.
Mate waarin het onderscheid en contrast tussen verschillende landschappen behouden blijft.
Mate waarin aan de voor deze ambitie relevante overige ontwikkelprincipes uit de leidraad landschap en cultuurhistorie voldaan wordt.
Mate van balans in toeristisch-recreatieve druk t.b.v. inwoner en/of recreant
Mate waarin (groeiende) recreatiebehoefe opgevangen wordt bij de bron
Kwaliteit van het aanbod
Diversiteit van de voorzieningen
Mate waarin het aanbod nieuw en eigentijds is
Hoeveelheid monumenten met passende herbestemming
Hoeveelheid lokale musea verbonden aan toeristisch-recreatieve routes
Mate waarin het toeristisch-recreatieve aanbod de Laag Hollandse identiteiten en verhalen benut en versterkt.

Aantal vitale verblijfsaccomodaties
Verbinden van voorzieningen d.m.v. duurzame routenetwerken voor wandelen, fietsen, varen en paardrijden
Stimuleren van het gebruik van openbaar vervoer
O.b.v. goede strategie sturen op bezoekersstromen
Kwaliteit van biodiversiteit op en rondom recreatieve voorzieningen
Hoeveelheid circulaire en energieneutrale recreatieve voorzieningen (verblijfsaccomodatie, horeca, etc.)
Hoeveelheid uitstoot van toeristisch-recreatief vervoer
Hoeveelheid waterdiepte bij hevige bui
Mate van stedelijk hitte-eiland effect
Hoeveelheid gemiddeld tekort oppervlaktewater per jaar
Hoeveelheid verzilting
Hoeveelheid kans dat een locatie in één jaar te maken krijgt met een bepaalde overstroming
Hoeveelheid broeikasgasemissie van landbouw (koolstofdioxide (CO2), methaan (CH4) en lachgas (N2O))
Hoeveelheid koolstofvastlegging door blijvend grasland
Hoeveelheid broeikasgasemissie van niet-landbouw (koolstofdioxide (CO2), methaan (CH4) en lachgas (N2O))\
Hoeveelheid koolstofvastlegging door blijvend grasland

Hoeveelheid bodemdaling
Hoeveelheid bodemoverschot stikstof en fosfaat
Hoeveelheid bodemoverschot stikstof en fosfaat
Aandeel stabiel organisch stofgehalte
Mate van bodemleven
Mate van bodemverdichting
Hoeveelheid preventieve gewasbeschermingsmaatregelen
Hoeveelheid alternatieve gewasbeschermingsmaatregelen
Hoeveelheid gebruik van middelen die staan aangemerkt als candidates-for-substitution
Aantal gebiedsgerichte projecten die bijdragen aan de ontwikkeling van regeneratieve landbouw
Aantal grondgebonden landbouwbedrijven zijn natuurinclusief niveau 2 WUR/Louis Bolk Instituut (deze indicator wordt afgedekt door de indicatoren vanuit de bestaande KPI set duurzame kringlooplandbouw)
Mate waarin de circulaire voedseleconomie in kaart is gebracht en circulair ondernemerschap is aangejaagd.
Aantal ketenbrede eiwittransitie projecten waarmee wordt bijgedragen aan de teelt van eiwitrijke gewassen, nieuwe eiwitbronnen en het herwinnen van eiwit uit reststromen.
Fosfaatplaatsingsruimte binnen de regio
Aandeel gebruik veevoer van niet-voor-humane-consumptie-geschikte gewasproducten of restproducten (cf. sectorplannen duurzame veehouderij)
Hoeveelheid gebruik veevoer met eiwitgewassen uit NL/EU
Hoeveelheid gebruik veevoer uit alternatieve eiwitbronnen

Mate waarin met overheidsmiddelen (EU, Rijk, provincie en gemeenten) wordt bijgedragen aan het doorbreken van ketenafhankelijkheden, waardoor de waardering en inkomenspositie van de agrarisch ondernemer is verbeterd;
Aantal projecten waarmee wordt bijgedragen aan het doel van 25% consumeren van duurzaam voedsel uit de korte keten
Aantal projecten waarmee wordt bijgedragen aan duurzame logistieke oplossingen voor het vervoeren en distribueren van voedsel.
Mate van dierenwelzijn/diergezondheid
Hoeveelheid eten wat uit de eigen regio komt

ebreide uitleg de handleiding op tabblad 1
Vul alleen de waardes 1,2,3,4 of 5 in de **RODE** cellen. Zie voor een uitgebreide uitleg de handleiding

Eenheid	**Streefwaarde**
Mate van variatie in de vegetatietypen en de verdeling daarvan over de oppervlakte. (Verschillend per habitattype (zie specifiek beheerplan N2000)	nvt
Zuurgraad; vochttoestand (=grondwaterstand); zoutgehalte; voedselrijkdom; overstromingstolerantie; en aanvullend: stikstofdepositie (Verschillend per habitattype (zie specifiek beheerplan N2000)	nvt
Behoud van de aanwezige variatie in typische soorten en hun gemiddelde verspreiding in het gebied	nvt
Verandering ten opzichte van eerder verzamelde gegevens (Verschillend per habitattype (zie specifiek beheerplan N2000)	nvt
mol N.ha.jr	24,84
mol N.ha.jr	7,38
mol N.ha.jr	9
mol N.ha.jr	2,88
Waterkwaliteit (opp- en grondwater); “N-bodemoverschot” en “P-bodemoverschot”; bestrijdingsmiddelen (Verschillend per habitattype (zie specifiek beheerplan)	nvt
Vermindering atmospherische depositie relevant voor het gebied	Nader in te vullen
Hoeveelheid gebiedseigen water	Nader in te vullen
ha toegevoegd NNN tov peildatum 1 januari 2022	0
Aantal habitat/soorten	Nader in te vullen
Mate van gaafheid en kwaliteit	nvt
% organisch stof	nvt
Hoeveelheid zoutminnende soorten per ha	nvt
Toename habitat/soorten aantal	nvt

% niet-productief land/ha	Nader in te vullen
% tov totaal areaal	Nader in te vullen
% natuur en landschapsbeheer	nvt
% kruidenrijk grasland tov totaal areaal	15 soorten>> /m2
aantal soorten tov streefwaarden doelsoorten	Nader in te vullen
mate van bodemgezondheid	nvt
	nvt
Aantal Km/ha tov begin project	Nader in te vullen
Mate van gaafheid en kwaliteit	nvt
Aantal soorten in de stedelijke omgeving	nvt
Mate lux in relatie tot de norm	nvt
Mate decibel in relatie tot de norm	nvt
Aantal GWh	7,8
Aantal GWh	3,1
Aantal GWh	0,4
Aantal GWh	0

Aantal GWh	17,8
O.a. beoordelen op logische ordening en structuur, bebouwing concentreert zich in linten, doorzichten naar het landschap	nvt
O.a. beoordelen op maat en richting, profielen en onregelmatig karakter	nvt
O.a. beoordelen op zichtbaarheid huidige verkavelingsstructuur, ruime landschappelijke begrenzing, toevoeging van ruimtelijke kwaliteit	nvt
O.a. beoordelen op bevaarbaarheid water, afweging tussen bereikbaarheid en intact houden historische verkaveling, zicht vanaf snelwegen op het landschap	nvt
O.a. beoordelen op gebiedsspecifieke ontwikkelprincipes uit de leidraad landschap en cultuurhistorie	nvt
O.a. beoordelen op zichtbaarheid en windvang van molens	nvt
O.a. beoordelen op openheid (tussen linten), vrijhouden van zicht op en vanaf kenmerkende elementen	nvt
O.a. beoordelen op zichtlijnen, open kamers (poldergrid) en tochten	nvt
O.a. beoordelen op gebiedsspecifieke ontwikkelprincipes uit de leidraad landschap en cultuurhistorie	nvt
O.a. beoordelen op transparantie, doorzichten, ontwikkel in verkavelingsrichting, kleinschaligheid, variatie	nvt
O.a. beoordleen op behoud van bebouwingslinten, bomenlanen en dijken	nvt
O.a. beoordelen op verschil in hoogteligging, waterhuishouding, verkaveling en grondgebruik	nvt
O.a. beoordelen op gebiedsspecifieke ontwikkelprincipes uit de leidraad landschap en cultuurhistorie	nvt
O.a. beoordelen op spreiding van drukte, bezoekersstromen	nvt
O.a. beoordelen op recreatievoorzieningen rondom (nieuw) stedelijk gebied	nvt
Kwaliteit van het aanbod	nvt
Verscheidenheid type voorzieningen	nvt
Vernieuwend aanbod t.o.v. regulier aanbod	nvt
% monumenten met een passende herbestemming (waarvoor na 2020 een bestemmingswijziging vastgesteld is)	nader in te vullen
% musea gekoppeld aan toeristisch recreatieve routenetwerk	nader in te vullen
O.a. beoordelen op de aansluiting van recreatieve functies op gebiedseigen identiteiten en verhalen	nvt

% vitale verblijfsaccomodaties	Nader in te vullen
Routenetwerk dichtheid	nvt
Bereikbaarheid per ov	nvt
O.a. beoordelen op spreiding van drukte, bezoekersstromen	nvt
Hoe is dit onder natuur opgenomen?	nvt
% energieneutrale recreatieve voorzieningen	Nader in te vullen
% vermindering in CO2-eq tov van peildatum ….	Nader in te vullen
mm/2 uur	Nader in te vullen
Greden Celsius UHI	Nader in te vullen
Beoordelen op basisprognoses zoetwater	Nader in te vullen
Clorideconcentratie in oppervlaktewater	Nader in te vullen
Kans per jaar	Nader in te vullen
CO2 eq/kg product	Nader in te vullen
OS balans, % grasland	Nader in te vullen
CO2 eq/kg product	Nader in te vullen
OS balans, % grasland	Nader in te vullen

mm t.o.v. peildatum 1 januari 2022	Nader in te vullen
kg N bodemoverschot/ha	Nader in te vullen
kg P bodemoverschot/ha	Nader in te vullen
Organisch Stof Balans	Nader in te vullen
Organisch Stof Balans, % grasland en gewasdiversiteit	Nader in te vullen
Aandeel blijvend grasland : areaal grasland > 5 jaar ten opzichte van het totaal agrarisch areaal	Nader in te vullen
Milieubelastingspunten (MBP's per ha)	Nader in te vullen
Punten op basis van milieubelasting van bodem, grondwater en oppervlaktewater.	Nader in te vullen
Punten op basis van milieubelasting van bodem, grondwater en oppervlaktewater.	Nader in te vullen
Aantal projecten	4 (15 in heel NH)
% natuurinclusieve grondgebonden landbouwbedrijven	100
	nvt
Aantal ketenbrede eiwittransitieprojecten	1 (5 in heel NH)
% mestafvoer	Nader in te vullen
% reststromen in veevoer	Nader in te vullen
% eiwit eigen land	Nader in te vullen
% eiwitgewassen	Nader in te vullen

	nvt
Aantal projecten	1 (5 in heel NH)
Aantal projecten	1 (5 in heel NH)
Score MDV	Score van 10% boven het minimum van de MDV (Maatlat Duurzame Veehouderij)
% eten wat binnen de gebiedsgrenzen van Laag Holland gegeten wordt en in dezelfde gebiedsbegrenzing geproduceerd is	25%

ɡ op tabblad 1

Scoringswijze	Ongewogen score per indicator (1 t/m 5)	Weging per indicator (1 t/m 5)
Kwalitatief 1=laag/5=hoog	1	1
Kwalitatief 1=laag/5=hoog	1	1
Kwalitatief 1=laag/5=hoog	1	1
Kwalitatief 1=laag/5=hoog	1	1
<6,21 mol N.ha.jr = score 1 6,21 - 12,42 mol N.ha.jr = score 2 12,42 - 18,63 mol N.ha.jr = score 3 18,63 - 24,84 mol N.ha.jr = score 4 24,84 - >24,84 mol N.ha.jr = score 5	1	1
<1,85 mol N.ha.jr = score 1 1,85 - 3,69 mol N.ha.jr = score 2 3,69 - 5,54 mol N.ha.jr = score 3 5,54 - 7,38 mol N.ha.jr = score 4 7,38 - >7,38 mol N.ha.jr = score 5	1	1
<2,25 mol N.ha.jr = score 1 2,25 - 4,5 mol N.ha.jr = score 2 4,5 - 6,75 mol N.ha.jr = score 3 6,75 - 9 mol N.ha.jr = score 4 9 - >9 mol N.ha.jr = score 5	1	1
<0,72 mol N.ha.jr = score 1 0,72 - 1,44 mol N.ha.jr = score 2 1,44 - 2,16 mol N.ha.jr = score 3 2,16 - 2,88 mol N.ha.jr = score 4 2,88 - >2,88 mol N.ha.jr = score 5	1	1
Kwalitatief 1=laag/5=hoog	1	1
kwantitatief nog in te vullen aan de hand van streefwaarde	1	1
kwantitatief nog in te vullen aan de hand van streefwaarde	1	1
nvt	1	1
kwantitatief nog in te vullen aan de hand van streefwaarde	1	1
Kwalitatief 1=laag/5=hoog	1	1
Kwalitatief 1=laag/5=hoog	1	1
Kwalitatief 1=laag/5=hoog	1	1
Kwalitatief 1=laag/5=hoog	1	1

kwantitatief nog in te vullen aan de hand van streefwaarde	1	1
kwantitatief nog in te vullen aan de hand van streefwaarde	1	1
Kwalitatief 1=laag/5=hoog	1	1
kwantitatief 0-3 soorten = score 1. 4-6 soorten = score 2. 7-10 soorten = score 3. 11-14 soorten = score 4. 15->15 soorten = score 5	1	1
kwantitatief nog in te vullen aan de hand van streefwaarde	1	1
Kwalitatief 1=laag/5=hoog	1	1
Kwalitatief 1=laag/5=hoog	1	1
kwantitatief nog in te vullen aan de hand van streefwaarde	1	1
Kwalitatief 1=laag/5=hoog	1	1
Kwalitatief 1=laag/5=hoog	1	1
Kwalitatief 1=laag/5=hoog	1	1
Kwalitatief 1=laag/5=hoog	1	1
<1,9 GWh = score 1 1,9 - 3,9 GWh = score 2 3,9 - 5,8 GWh = score 3 5,8 - 7,7 Gwh = score 4 7,8 - >7,8 GWh = score 5	1	1
<0,8 GWh = score 1 0,8 - 1,6 GWh = score 2 1,6 - 2,4 GWh = score 3 2,4 - 3,0 Gwh = score 4 3,0 - >3,0 GWh = score 5	1	1
<0,1 GWh = score 1 0,1 - 0,2 GWh = score 2 0,2 - 0,3 GWh = score 3 0,3 - 0,4 Gwh = score 4 0,4 - >0,4 GWh = score 5	1	1
nvt	1	1

<4,5 GWh = score 1 4,5 - 8,9 GWh = score 2 8,9 - 13,4 GWh = score 3 13,4 - 17,7 Gwh = score 4 17,8 - >17,8 GWh = score 5	1	1
Kwalitatief 1=laag/5=hoog	1	1
Kwalitatief 1=laag/5=hoog	1	1
Kwalitatief 1=laag/5=hoog	1	1
Kwalitatief 1=laag/5=hoog	1	1
Kwalitatief 1=laag/5=hoog	1	1
Kwalitatief 1=laag/5=hoog	1	1
Kwalitatief 1=laag/5=hoog	1	1
Kwalitatief 1=laag/5=hoog	1	1
Kwalitatief 1=laag/5=hoog	1	1
Kwalitatief 1=laag/5=hoog	1	1
Kwalitatief 1=laag/5=hoog	1	1
Kwalitatief 1=laag/5=hoog	1	1
Kwalitatief 1=laag/5=hoog	1	1
Kwalitatief 1=laag/5=hoog	1	1
Kwalitatief 1=laag/5=hoog	1	1
Kwalitatief 1=laag/5=hoog	1	1
kwantitatief nog in te vullen aan de hand van streefwaarde	1	1
kwantitatief nog in te vullen aan de hand van streefwaarde	1	1
Kwalitatief 1=laag/5=hoog	1	1

kwantitatief nog in te vullen aan de hand van streefwaarde	1	1
Kwalitatief 1=laag/5=hoog	1	1
Kwalitatief 1=laag/5=hoog	1	1
Kwalitatief 1=laag/5=hoog	1	1
Kwalitatief 1=laag/5=hoog	1	1
kwantitatief nog in te vullen aan de hand van streefwaarde	1	1
kwantitatief nog in te vullen aan de hand van streefwaarde	1	1
kwantitatief nog in te vullen aan de hand van streefwaarde	1	1
kwantitatief nog in te vullen aan de hand van streefwaarde	1	1
kwantitatief nog in te vullen aan de hand van streefwaarde	1	1
kwantitatief nog in te vullen aan de hand van streefwaarde	1	1
kwantitatief nog in te vullen aan de hand van streefwaarde	1	1
kwantitatief nog in te vullen aan de hand van streefwaarde	1	1
kwantitatief nog in te vullen aan de hand van streefwaarde	1	1
kwantitatief nog in te vullen aan de hand van streefwaarde	1	1

kwantitatief nog in te vullen aan de hand van streefwaarde	1	1
kwantitatief nog in te vullen aan de hand van streefwaarde	1	1
kwantitatief nog in te vullen aan de hand van streefwaarde	1	1
kwantitatief nog in te vullen aan de hand van streefwaarde	1	1
kwantitatief nog in te vullen aan de hand van streefwaarde	1	1
kwantitatief nog in te vullen aan de hand van streefwaarde	1	1
kwantitatief nog in te vullen aan de hand van streefwaarde	1	1
kwantitatief nog in te vullen aan de hand van streefwaarde	1	1
kwantitatief nog in te vullen aan de hand van streefwaarde	1	1
kwantitatief 0 projecten = score 1. 1 project = score 2. 2 projecten = score 3. 3 projecten = score 4. 4 - >4 projecten = score 5	1	1
kwantitatief 0-25% = score 1. 25-50% = score 2. 50-75% = score 3. 75-99% = score 4. 100% = score 5	1	1
Kwalitatief 1=laag/5=hoog	1	1
kwantitatief 0 projecten = score 1. 1 - >1 projecten = score 5	1	1
kwantitatief nog in te vullen aan de hand van streefwaarde	1	1
kwantitatief nog in te vullen aan de hand van streefwaarde	1	1
kwantitatief nog in te vullen aan de hand van streefwaarde	1	1
kwantitatief nog in te vullen aan de hand van streefwaarde	1	1

Kwalitatief 1=laag/5=hoog	1	1
kwantitatief 0 projecten = score 1. 1 - >1 projecten = score 5	1	1
kwantitatief 0 projecten = score 1. 1 - >1 projecten = score 5	1	1
kwantitatief 0-2,5% = score 1. 2,5-5% = score 2. 5-7,5% = score 3. 7.5-9,9% = score 4. 10% - >10% = score 5	1	1
kwantitatief 0-6% = score 1. 7-12% = score 2. 13-18% = score 3. 19-24% = score 4. 25% - >25% = score 5	1	1

Bron
Werkwijze kwaliteit van habitattypen op gebiedsniveau; profieldocumenten per habitattype
Werkwijze kwaliteit van habitattypen op gebiedsniveau; profieldocumenten per habitattype
Werkwijze kwaliteit van habitattypen op gebiedsniveau; profieldocumenten per habitattype
Werkwijze kwaliteit van habitattypen op gebiedsniveau; profieldocumenten per habitattype
AERIUS; Statenvoordracht stikstofreductiedoelstellingen; Startnotie Gebiedsprogramma Laag Holland; QS formulier IVOT; KPI systematiek ‘duurzame kringlooplandbouw’
AERIUS; Statenvoordracht stikstofreductiedoelstellingen; Startnotie Gebiedsprogramma Laag Holland; QS formulier IVOT; KPI systematiek ‘duurzame kringlooplandbouw’
AERIUS; Statenvoordracht stikstofreductiedoelstellingen; Startnotie Gebiedsprogramma Laag Holland; QS formulier IVOT; KPI systematiek ‘duurzame kringlooplandbouw’
AERIUS; Statenvoordracht stikstofreductiedoelstellingen; Startnotie Gebiedsprogramma Laag Holland; QS formulier IVOT; KPI systematiek ‘duurzame kringlooplandbouw’
Amsterdam wetlands Waterbeheersplan HHNK
Biodiversiteitsmonitor
REALISATIESTRATEGIE VOOR DE AFRONDING VAN HET NNN IN NOORD-HOLLAND
Masterplan biodiversiteit; Omgevingsvisie NH2050;
Masterplan biodiversiteit; Omgevingsvisie NH2050;
KRW maatregelen HHNK
Masterplan biodiversiteit

Biodiversitiets monitor;
Deltaplan Biodiversiteitsherstel
Biodiversitiets monitor -Deltaplan Biodiversiteitsherstel
Biodiversiteits monitor -Deltaplan Biodiversiteitsherstel
Biodiversiteits monitor -Deltaplan Biodiversiteitsherstel
Bodem biologische Indicator (Bobi)
Omgevingsvisie NH2050
Masterplan biodiversiteit; Omgevingsvisie NH2050; Biodiversiteitsmonitor
Verwerving kan ook op andere basis dan vanuit de taakstelling/overheid
RES
RES
RES
RES

RES
Leidraad landschap en cultuurhistorie; Bijzonder provinciaal landschap
Leidraad landschap en cultuurhistorie
Leidraad landschap en cultuurhistorie
Leidraad landschap en cultuurhistorie
Leidraad landschap en cultuurhistorie
Leidraad landschap en cultuurhistorie
Leidraad landschap en cultuurhistorie
Leidraad landschap en cultuurhistorie
Leidraad landschap en cultuurhistorie
Leidraad landschap en cultuurhistorie
Leidraad landschap en cultuurhistorie
Leidraad landschap en cultuurhistorie
Leidraad landschap en cultuurhistorie
Leidraad landschap en cultuurhistorie
Visie Recreatie & Toerisme Noord-Holland 2030
Visie Recreatie & Toerisme Noord-Holland 2030
Visie Recreatie & Toerisme Noord-Holland 2030
Visie Recreatie & Toerisme Noord-Holland 2030
Visie Recreatie & Toerisme Noord-Holland 2030
Visie Recreatie & Toerisme Noord-Holland 2030
Visie Recreatie & Toerisme Noord-Holland 2030
Visie Recreatie & Toerisme Noord-Holland 2030

Visie Recreatie & Toerisme Noord-Holland 2030
Visie Recreatie & Toerisme Noord-Holland 2030
Visie Recreatie & Toerisme Noord-Holland 2030
Visie Recreatie & Toerisme Noord-Holland 2030
Visie Recreatie & Toerisme Noord-Holland 2030
Visie Recreatie & Toerisme Noord-Holland 2030
Visie Recreatie & Toerisme Noord-Holland 2030
Klimaateffectatlas
Klimaateffectatlas
Klimaateffectatlas
Klimaateffectatlas
Klimaateffectatlas
KPI systematiek ‘duurzame kringlooplandbouw’
KPI systematiek ‘duurzame kringlooplandbouw’
KPI systematiek ‘duurzame kringlooplandbouw’

0
KPI systematiek ‘duurzame kringlooplandbouw’
KPI systematiek ‘duurzame kringlooplandbouw’
KPI systematiek ‘duurzame kringlooplandbouw’
KPI systematiek ‘duurzame kringlooplandbouw’
KPI systematiek ‘duurzame kringlooplandbouw’
KPI systematiek ‘duurzame kringlooplandbouw’
KPI systematiek ‘duurzame kringlooplandbouw’
KPI systematiek ‘duurzame kringlooplandbouw’
Voedselvisie NH, uitvoeringsagenda voedselvisie NH
Voedselvisie NH, uitvoeringsagenda voedselvisie NH
Voedselvisie NH, uitvoeringsagenda voedselvisie NH
Voedselvisie NH, uitvoeringsagenda voedselvisie NH
KPI systematiek ‘duurzame kringlooplandbouw’
KPI systematiek ‘duurzame kringlooplandbouw’
KPI systematiek ‘duurzame kringlooplandbouw’
KPI systematiek ‘duurzame kringlooplandbouw’

Voedselvisie NH, uitvoeringsagenda voedselvisie NH
Voedselvisie NH, uitvoeringsagenda voedselvisie NH
Voedselvisie NH, uitvoeringsagenda voedselvisie NH
KPI systematiek ‘duurzame kringlooplandbouw’
Voedselvisie NH, uitvoeringsagenda voedselvisie NH

Invulblad Polder Mijzen

Hoe belangrijk vindt u een indicator van een bepaalde opgave in relatie tot de andere indicatoren binnen dezelfde opgave?
Geef scores aan elke indicator binnen één deelgebied. Soms kunt u dit berekenen aan de hand van een hoeveelheid en so

Thema	Opgave	Subopgave
Natuur	N2000 is volledig gerealiseerd in kwaliteit en kwantiteit	
Natuur	N2000 is volledig gerealiseerd in kwaliteit en kwantiteit	
Natuur	N2000 is volledig gerealiseerd in kwaliteit en kwantiteit	
Natuur	N2000 is volledig gerealiseerd in kwaliteit en kwantiteit	
Natuur	N2000 is volledig gerealiseerd in kwaliteit en kwantiteit	Stikstofdepositie van 50% van hectares onder de kritische depositie waarde (KDW)
Natuur	N2000 is volledig gerealiseerd in kwaliteit en kwantiteit	Stikstofdepositie van 50% van hectares onder de kritische depositie waarde (KDW)
Natuur	N2000 is volledig gerealiseerd in kwaliteit en kwantiteit	Stikstofdepositie van 50% van hectares onder de kritische depositie waarde (KDW)
Natuur	N2000 is volledig gerealiseerd in kwaliteit en kwantiteit	Stikstofdepositie van 50% van hectares onder de kritische depositie waarde (KDW)
Natuur	Het NNN is volledig gerealiseerd in kwaliteit en kwantiteit	
Natuur	Het NNN is volledig gerealiseerd in kwaliteit en kwantiteit	
Natuur	Het NNN is volledig gerealiseerd in kwaliteit en kwantiteit	
Natuur	Het NNN is volledig gerealiseerd in kwaliteit en kwantiteit	
Natuur	Het NNN is volledig gerealiseerd in kwaliteit en kwantiteit	
Natuur	Het NNN is volledig gerealiseerd in kwaliteit en kwantiteit	
Natuur	Alle gebieden buiten N2000- en NNN en versteende oppervlakte zijn natuurinclusief en klimaat adaptief ingericht	Natuurontwikkelingen zullen klimaat adaptief ingericht worden
Natuur	Alle gebieden buiten N2000- en NNN en versteende oppervlakte zijn natuurinclusief en klimaat adaptief ingericht	Natuurontwikkelingen zullen klimaat adaptief ingericht worden

Natuur	Alle gebieden buiten N2000- en NNN en versteende oppervlakte zijn natuurinclusief en klimaat adaptief ingericht	Ontwikkeling en behoud biodiversiteit
Natuur	Alle gebieden buiten N2000- en NNN en versteende oppervlakte zijn natuurinclusief en klimaat adaptief ingericht	Ontwikkeling en behoud biodiversiteit
Natuur	Alle gebieden buiten N2000- en NNN en versteende oppervlakte zijn natuurinclusief en klimaat adaptief ingericht	Ontwikkeling en behoud biodiversiteit
Natuur	Alle gebieden buiten N2000- en NNN en versteende oppervlakte zijn natuurinclusief en klimaat adaptief ingericht	Ontwikkeling en behoud biodiversiteit
Natuur	Alle gebieden buiten N2000- en NNN en versteende oppervlakte zijn natuurinclusief en klimaat adaptief ingericht	Ontwikkeling en behoud biodiversiteit
Natuur	Alle gebieden buiten N2000- en NNN en versteende oppervlakte zijn natuurinclusief en klimaat adaptief ingericht	Ontwikkeling en behoud biodiversiteit
Natuur	Alle gebieden buiten N2000- en NNN en versteende oppervlakte zijn natuurinclusief en klimaat adaptief ingericht	Ontwikkeling en behoud biodiversiteit
Natuur	Alle gebieden buiten N2000- en NNN en versteende oppervlakte zijn natuurinclusief en klimaat adaptief ingericht	Het vergroten en verbinden van de natuurkernen met een goede kwaliteit en kwantiteit
Natuur	Alle gebieden buiten N2000- en NNN en versteende oppervlakte zijn natuurinclusief en klimaat adaptief ingericht	Het vergroten en verbinden van de natuurkernen met een goede kwaliteit en kwantiteit
Natuur	Alle gebieden buiten N2000- en NNN en versteende oppervlakte zijn natuurinclusief en klimaat adaptief ingericht	Het vergroten en verbinden van de natuurkernen met een goede kwaliteit en kwantiteit
Natuur	Alle gebieden buiten N2000- en NNN en versteende oppervlakte zijn natuurinclusief en klimaat adaptief ingericht	Het vergroten en verbinden van de natuurkernen met een goede kwaliteit en kwantiteit
Natuur	Alle gebieden buiten N2000- en NNN en versteende oppervlakte zijn natuurinclusief en klimaat adaptief ingericht	Het buitengebied is donker, rustig en stil
Natuur	Alle gebieden buiten N2000- en NNN en versteende oppervlakte zijn natuurinclusief en klimaat adaptief ingericht	Het buitengebied is donker, rustig en stil
Energie	27% van de energie in primair verbruik wordt duurzaam opgewekt	
Energie	27% van de energie in primair verbruik wordt duurzaam opgewekt	
Energie	27% van de energie in primair verbruik wordt duurzaam opgewekt	
Energie	27% van de energie in primair verbruik wordt duurzaam opgewekt	
Energie	27% van de energie in primair verbruik wordt duurzaam opgewekt	

Landschap en cultuurhistorie	Ontwikkelingen dragen bij aan het zichtbaar en herkenbaar houden van de landschappelijke karakteristiek.	
Landschap en cultuurhistorie	Ontwikkelingen dragen bij aan het zichtbaar en herkenbaar houden van de landschappelijke karakteristiek.	
Landschap en cultuurhistorie	Ontwikkelingen dragen bij aan het zichtbaar en herkenbaar houden van de landschappelijke karakteristiek.	
Landschap en cultuurhistorie	Ontwikkelingen dragen bij aan het zichtbaar en herkenbaar houden van de landschappelijke karakteristiek.	
Landschap en cultuurhistorie	Ontwikkelingen dragen bij aan het zichtbaar en herkenbaar houden van de landschappelijke karakteristiek.	
Landschap en cultuurhistorie	Ontwikkelingen dragen bij aan het versterken van (de beleving van) openheid.	
Landschap en cultuurhistorie	Ontwikkelingen dragen bij aan het versterken van (de beleving van) openheid.	
Landschap en cultuurhistorie	Ontwikkelingen dragen bij aan het versterken van (de beleving van) openheid.	
Landschap en cultuurhistorie	Ontwikkelingen dragen bij aan het versterken van (de beleving van) openheid.	
Landschap en cultuurhistorie	Ontwikkelingen worden helder gepositioneerd ten opzichte van ruimtelijke dragers.	
Landschap en cultuurhistorie	Ontwikkelingen worden helder gepositioneerd ten opzichte van ruimtelijke dragers.	
Landschap en cultuurhistorie	Ontwikkelingen worden helder gepositioneerd ten opzichte van ruimtelijke dragers.	
Landschap en cultuurhistorie	Ontwikkelingen worden helder gepositioneerd ten opzichte van ruimtelijke dragers.	
Bezoek en beleving	Er is voldoende ruimte geboden aan de toenemende en veranderende vraag van recreanten en toeristen	
Bezoek en beleving	Er is voldoende ruimte geboden aan de toenemende en veranderende vraag van recreanten en toeristen	
Bezoek en beleving	Er is voldoende ruimte geboden aan de toenemende en veranderende vraag van recreanten en toeristen	Het aanbod is divers, eigentijds en onderscheidend
Bezoek en beleving	Er is voldoende ruimte geboden aan de toenemende en veranderende vraag van recreanten en toeristen	Het aanbod is divers, eigentijds en onderscheidend
Bezoek en beleving	Er is voldoende ruimte geboden aan de toenemende en veranderende vraag van recreanten en toeristen	Het aanbod is divers, eigentijds en onderscheidend
Bezoek en beleving	Het toeristisch-recreatief aanbod is versterkt	
Bezoek en beleving	Het toeristisch-recreatief aanbod is versterkt	
Bezoek en beleving	Het toeristisch-recreatief aanbod is versterkt	
Bezoek en beleving	Het toeristisch-recreatief aanbod is versterkt	
Bezoek en beleving	Het toeristisch-recreatief aanbod wordt optimaal benut, door middel van een goed verbonden en bereikbaar netwerk	

Bezoek en beleving	Het toeristisch-recreatief aanbod wordt optimaal benut, door middel van een goed verbonden en bereikbaar netwerk	
Bezoek en beleving	Er is een juiste balans tussen de toenemende recreatieve druk op natuur, landschap en omgeving en de draagkracht van deze gebieden	
Bezoek en beleving	Er is een juiste balans tussen de toenemende recreatieve druk op natuur, landschap en omgeving en de draagkracht van deze gebieden	
Bezoek en beleving	Er is een juiste balans tussen de toenemende recreatieve druk op natuur, landschap en omgeving en de draagkracht van deze gebieden	Toerisme en recreatie is duurzaam
Bezoek en beleving	Er is een juiste balans tussen de toenemende recreatieve druk op natuur, landschap en omgeving en de draagkracht van deze gebieden	Toerisme en recreatie is duurzaam
Water, bodemdaling en klimaat	Het landelijk gebied is beschermd tegen de gevolgen van klimaatverandering	
Water, bodemdaling en klimaat	Het landelijk gebied is beschermd tegen de gevolgen van klimaatverandering	
Water, bodemdaling en klimaat	Het landelijk gebied is beschermd tegen de gevolgen van klimaatverandering	
Water, bodemdaling en klimaat	Het landelijk gebied is beschermd tegen de gevolgen van klimaatverandering	
Water, bodemdaling en klimaat	Het landelijk gebied is beschermd tegen de gevolgen van klimaatverandering	
Water, bodemdaling en klimaat	De CO2 uitstoot wordt met 49% gereduceerd in 2030 ten opzichte van 1990	Emissiereductie broeikasgassen: Voor 2030 hebben de landbouw- en landgebruiksectoren een taakstellende opgave van een additionele afname (bovenop bestaand beleid) van 3,5 Mton broeikasgasemissies (t.o.v. het emissiepad bij ongewijzigd beleid van 2016), maar hebben de sectoren zich in het klimaatakkoord gecommitteerd aan 6 Mton emissiereductie in 2030.
Water, bodemdaling en klimaat	De CO2 uitstoot wordt met 49% gereduceerd in 2030 ten opzichte van 1990	Emissiereductie broeikasgassen: Voor 2030 hebben de landbouw- en landgebruiksectoren een taakstellende opgave van een additionele afname (bovenop bestaand beleid) van 3,5 Mton broeikasgasemissies (t.o.v. het emissiepad bij ongewijzigd beleid van 2016), maar hebben de sectoren zich in het klimaatakkoord gecommitteerd aan 6 Mton emissiereductie in 2030.
Water, bodemdaling en klimaat	De CO2 uitstoot wordt met 49% gereduceerd in 2030 ten opzichte van 1990	0
Water, bodemdaling en klimaat	De uitstoot van klimaatgassen in veengebieden door bodemdaling is in Nederland gereduceerd met 1 Mton CO2-eq./jaar in 2030 t.o.v. de referentieperiode 1990, door een vermindering van de bodemdaling.	0
Water, bodemdaling en klimaat	De uitstoot van klimaatgassen in veengebieden door bodemdaling is in Nederland gereduceerd met 1 Mton CO2-eq./jaar in 2030 t.o.v. de referentieperiode 1990, door een vermindering van de bodemdaling.	0

Water, bodemdaling en klimaat	De kwaliteit onze leefomgeving voldoet aan de wettelijke normen, en er wordt ruimte gezocht voor verbetering	De grondwaterkwaliteit in heel Nederland moet uitkomen onder de 50 mg Nitraat per liter (doelstelling Nitraatrichtlijn), grond- en oppervlaktewaterkwaliteit is conform de doelen van de Kaderrichtlijn Water. In 2027 moeten alle noodzakelijk maatreglen om de waterkwaliteitsdoelen te bereiken, getroffen zijn.
Water, bodemdaling en klimaat	De kwaliteit onze leefomgeving voldoet aan de wettelijke normen, en er wordt ruimte gezocht voor verbetering	De grondwaterkwaliteit in heel Nederland moet uitkomen onder de 50 mg Nitraat per liter (doelstelling Nitraatrichtlijn), grond- en oppervlaktewaterkwaliteit is conform de doelen van de Kaderrichtlijn Water. In 2027 moeten alle noodzakelijk maatreglen om de waterkwaliteitsdoelen te bereiken, getroffen zijn.
Water, bodemdaling en klimaat	De kwaliteit onze leefomgeving voldoet aan de wettelijke normen, en er wordt ruimte gezocht voor verbetering	In 2030 worden alle Nederlandse landbouwbodems duurzaam beheerd: de bodems bevatten daardoor meer organische stof, er is meer bodemleven, minder verdichting en meer waterbufferend vermogen.
Water, bodemdaling en klimaat	De kwaliteit onze leefomgeving voldoet aan de wettelijke normen, en er wordt ruimte gezocht voor verbetering	In 2030 worden alle Nederlandse landbouwbodems duurzaam beheerd: de bodems bevatten daardoor meer organische stof, er is meer bodemleven, minder verdichting en meer waterbufferend vermogen.
Water, bodemdaling en klimaat	De kwaliteit onze leefomgeving voldoet aan de wettelijke normen, en er wordt ruimte gezocht voor verbetering	In 2030 worden alle Nederlandse landbouwbodems duurzaam beheerd: de bodems bevatten daardoor meer organische stof, er is meer bodemleven, minder verdichting en meer waterbufferend vermogen.
Water, bodemdaling en klimaat	De kwaliteit onze leefomgeving voldoet aan de wettelijke normen, en er wordt ruimte gezocht voor verbetering	In 2030 vindt plantaardige productie plaats met planten en teelsystemen die weerbaar zijn, waardoor ziekten en platen minder kans krijgen en minimaal (chemische) gewasbeschermingsmiddelen nodig zijn.
Water, bodemdaling en klimaat	De kwaliteit onze leefomgeving voldoet aan de wettelijke normen, en er wordt ruimte gezocht voor verbetering	In 2030 vindt plantaardige productie plaats met planten en teelsystemen die weerbaar zijn, waardoor ziekten en platen minder kans krijgen en minimaal (chemische) gewasbeschermingsmiddelen nodig zijn.
Water, bodemdaling en klimaat	De kwaliteit onze leefomgeving voldoet aan de wettelijke normen, en er wordt ruimte gezocht voor verbetering	In 2030 vindt plantaardige productie plaats met planten en teelsystemen die weerbaar zijn, waardoor ziekten en platen minder kans krijgen en minimaal (chemische) gewasbeschermingsmiddelen nodig zijn.
Agri & Food	De grondgebonden landbouw is natuurinclusief (niveau II)	
Agri & Food	De grondgebonden landbouw is natuurinclusief (niveau II)	
Agri & Food	De kringlopen zijn op een zo laag mogelijk niveau gesloten	
Agri & Food	De kringlopen zijn op een zo laag mogelijk niveau gesloten	
Agri & Food	De kringlopen zijn op een zo laag mogelijk niveau gesloten	
Agri & Food	De kringlopen zijn op een zo laag mogelijk niveau gesloten	
Agri & Food	De kringlopen zijn op een zo laag mogelijk niveau gesloten	
Agri & Food	De kringlopen zijn op een zo laag mogelijk niveau gesloten	
Agri & Food	25% van wat we eten komt uit de regio	
Agri & Food	25% van wat we eten komt uit de regio	
Agri & Food	25% van wat we eten komt uit de regio	

Agri & Food	25% van wat we eten komt uit de regio	
Agri & Food	25% van wat we eten komt uit de regio	

Vul alleen de waardes 1,2,3,4 of 5 in de **BLAUWE** cellen. Zie voor een uitge
ms wordt uw inschatting gevraagd. De kolom scoringswijze helpt u hierbij. V

Indicator
Kwaliteit van vegetatietype
Kwaliteit van abiotische parameters van de standplaatsen
Kwaliteit met typische soorten
Kenmerken van goede structuur en functie zoals beschreven in de profieldocumenten
Hoeveelheid stikstof/ammoniakemissie landbouw
Hoeveelheid stikstofemissie wegverkeer, vervoer en overig verkeer
Hoeveelheid stikstofemissie overig
Hoeveelheid stikstofemissie industrie
Kwaliteit van de abiotische omstandigheden van de ecosystemen
Kwaliteit van de abiotische omstandigheden van de ecosystemen
Kwaliteit van de abiotische omstandigheden van de ecosystemen
Oppervlakte uitbreiding NNN
Mate van (kwaliteit) biodiversiteit
Mate van (kwaliteit) biodiversiteit
Hoeveelheid organisch stof gehalte van de bodem
Mate van verzilting

Hoogte van biodiversiteit
Hoeveelheid niet productief grasland/bouwland
Hoeveelheid robuuste lijn elementen nat /droog
Hoogte functionele (agro) biodiversiteit
Hoeveelheid kruidenrijk grasland
Kwaliteit van weidevogelgebieden
Kwaliteit van bodembiologie
Dichtheid stapstenen
Dichtheid van fijnmazige natuurversterking
Mate en kwaliteit van doeltype
Hoeveelheid gebiedseigen natuur de stad
Natuur inclusieve belichting infrastructuren
Eenduidige gedragscodes recreatief mede gebruik en bewoningen in het landelijk gebied
Hoeveelheid zonne-energie opgewekt op grote daken.
Hoeveelheid zonne-energie opgewekt boven parkeerplaatsen
Hoeveelheid zonne-energie opgewekt op geluidsschermen
Hoeveelheid zonne-energie opgewekt via overige locaties
Hoeveelheid windenergie opgewerkt via windturbines

Mate waarin ontwikkelingen passen binnen de ontginningsstructuur.
Mate waarin verkavelingsstructuur, slotenpatronen en oevers in tact gehouden worden.
Mate waarin de huidige verkavelingsstructuur zichtbaar/beleefbaar blijft bij (semi-) tijdelijke functies en opstellingen in het landschap (bijv. zonnepanelen).
Mate waarin de beleefbaarheid en herkenbaarheid van het landschap vergroot wordt.
Mate waarin aan de voor deze ambitie relevante overige ontwikkelprincipes uit de leidraad landschap en cultuurhistorie voldaan wordt.
Mate waarin vrije ruimte (molenbiotopen) behouden worden rond historische windmolens. In verband met windvang en zichtbaarheid van de molens in het landschap.
Mate waarin het open karakter en ruimtebeleving van het landschap behouden blijft.
Mate waarin belangrijke zichtassen of zichtrelaties behouden blijven.
Mate waarin aan de voor deze ambitie relevante overige ontwikkelprincipes uit de leidraad landschap en cultuurhistorie voldaan wordt.
Mate waarin voortgebouwd wordt op het karakter van de linten en kernen.
Mate waarin de karakteristieken van belangrijke ruimtelijke dragers behouden blijven.
Mate waarin het onderscheid en contrast tussen verschillende landschappen behouden blijft.
Mate waarin aan de voor deze ambitie relevante overige ontwikkelprincipes uit de leidraad landschap en cultuurhistorie voldaan wordt.
Mate van balans in toeristisch-recreatieve druk t.b.v. inwoner en/of recreant
Mate waarin (groeiende) recreatiebehoefe opgevangen wordt bij de bron
Kwaliteit van het aanbod
Diversiteit van de voorzieningen
Mate waarin het aanbod nieuw en eigentijds is
Hoeveelheid monumenten met passende herbestemming
Hoeveelheid lokale musea verbonden aan toeristisch-recreatieve routes
Mate waarin het toeristisch-recreatieve aanbod de Laag Hollandse identiteiten en verhalen benut en versterkt.
Aantal vitale verblijfsaccomodaties
Verbinden van voorzieningen d.m.v. duurzame routenetwerken voor wandelen, fietsen, varen en paardrijden

Stimuleren van het gebruik van openbaar vervoer
O.b.v. goede strategie sturen op bezoekersstromen
Kwaliteit van biodiversiteit op en rondom recreatieve voorzieningen
Hoeveelheid circulaire en energieneutrale recreatieve voorzieningen (verblijfsaccomodatie, horeca, etc.)
Hoeveelheid uitstoot van toeristisch-recreatief vervoer
Hoeveelheid waterdiepte bij hevige bui
Mate van stedelijk hitte-eiland effect
Hoeveelheid gemiddeld tekort oppervlaktewater per jaar
Hoeveelheid verzilting
Hoeveelheid kans dat een locatie in één jaar te maken krijgt met een bepaalde overstroming
Hoeveelheid broeikasgasemissie van landbouw (koolstofdioxide (CO2), methaan (CH4) en lachgas (N2O))
Hoeveelheid koolstofvastlegging door blijvend grasland
Hoeveelheid broeikasgasemissie van niet-landbouw (koolstofdioxide (CO2), methaan (CH4) en lachgas (N2O))\
Hoeveelheid koolstofvastlegging door blijvend grasland
Hoeveelheid bodemdaling

Hoeveelheid bodemoverschot stikstof en fosfaat
Hoeveelheid bodemoverschot stikstof en fosfaat
Aandeel stabiel organisch stofgehalte
Mate van bodemleven
Mate van bodemverdichting
Hoeveelheid preventieve gewasbeschermingsmaatregelen
Hoeveelheid alternatieve gewasbeschermingsmaatregelen
Hoeveelheid gebruik van middelen die staan aangemerkt als candidates-for-substitution
Aantal gebiedsgerichte projecten die bijdragen aan de ontwikkeling van regeneratieve landbouw
Aantal grondgebonden landbouwbedrijven zijn natuurinclusief niveau 2 WUR/Louis Bolk Instituut (deze indicator wordt afgedekt door de indicatoren vanuit de bestaande KPI set duurzame kringlooplandbouw)
Mate waarin de circulaire voedseleconomie in kaart is gebracht en circulair ondernemerschap is aangejaagd.
Aantal ketenbrede eiwittransitie projecten waarmee wordt bijgedragen aan de teelt van eiwitrijke gewassen, nieuwe eiwitbronnen en het herwinnen van eiwit uit reststromen.
Fosfaatplaatsingsruimte binnen de regio
Aandeel gebruik veevoer van niet-voor-humane-consumptie-geschikte gewasproducten of restproducten (cf. sectorplannen duurzame veehouderij)
Hoeveelheid gebruik veevoer met eiwitgewassen uit NL/EU
Hoeveelheid gebruik veevoer uit alternatieve eiwitbronnen
Mate waarin met overheidsmiddelen (EU, Rijk, provincie en gemeenten) wordt bijgedragen aan het doorbreken van ketenafhankelijkheden, waardoor de waardering en inkomenspositie van de agrarisch ondernemer is verbeterd;
Aantal projecten waarmee wordt bijgedragen aan het doel van 25% consumeren van duurzaam voedsel uit de korte keten
Aantal projecten waarmee wordt bijgedragen aan duurzame logistieke oplossingen voor het vervoeren en distribueren van voedsel.

Mate van dierenwelzijn/diergezondheid
Hoeveelheid eten wat uit de eigen regio komt

ebreide uitleg de handleiding op tabblad 1
Vul alleen de waardes 1,2,3,4 of 5 in de **RODE** cellen. Zie voor een uitgebreide uitleg de handleiding

Eenheid	**Streefwaarde**
Mate van variatie in de vegetatietypen en de verdeling daarvan over de oppervlakte. (Verschillend per habitattype (zie specifiek beheerplan N2000)	nvt
Zuurgraad; vochttoestand (=grondwaterstand); zoutgehalte; voedselrijkdom; overstromingstolerantie; en aanvullend: stikstofdepositie (Verschillend per habitattype (zie specifiek beheerplan N2000)	nvt
Behoud van de aanwezige variatie in typische soorten en hun gemiddelde verspreiding in het gebied	nvt
Verandering ten opzichte van eerder verzamelde gegevens (Verschillend per habitattype (zie specifiek beheerplan N2000)	nvt
mol N.ha.jr	0
mol N.ha.jr	0
mol N.ha.jr	0
mol N.ha.jr	0
Waterkwaliteit (opp- en grondwater); “N-bodemoverschot” en “P-bodemoverschot”; bestrijdingsmiddelen (Verschillend per habitattype (zie specifiek beheerplan)	nvt
Vermindering atmospherische depositie relevant voor het gebied	Nader in te vullen
Hoeveelheid gebiedseigen water	Nader in te vullen
ha toegevoegd NNN tov peildatum 1 januari 2022	108
Aantal habitat/soorten	Nader in te vullen
Mate van gaafheid en kwaliteit	nvt
% organisch stof	nvt
Hoeveelheid zoutminnende soorten per ha	nvt

Toename habitat/soorten aantal	nvt
% niet-productief land/ha	Nader in te vullen
% tov totaal areaal	Nader in te vullen
% natuur en landschapsbeheer	nvt
% kruidenrijk grasland tov totaal areaal	15 soorten>> /m2
aantal soorten tov streefwaarden doelsoorten	Nader in te vullen
mate van bodemgezondheid	nvt
	nvt
Aantal Km/ha tov begin project	Nader in te vullen
Mate van gaafheid en kwaliteit	nvt
Aantal soorten in de stedelijke omgeving	nvt
Mate lux in relatie tot de norm	nvt
Mate decibel in relatie tot de norm	nvt
Aantal GWh	0,4
Aantal GWh	0,2
Aantal GWh	0
Aantal GWh	0
Aantal GWh	0

O.a. beoordelen op logische ordening en structuur, bebouwing concentreert zich in linten, doorzichten naar het landschap	nvt
O.a. beoordelen op maat en richting, profielen en onregelmatig karakter	nvt
O.a. beoordelen op zichtbaarheid huidige verkavelingsstructuur, ruime landschappelijke begrenzing, toevoeging van ruimtelijke kwaliteit	nvt
O.a. beoordelen op bevaarbaarheid water, afweging tussen bereikbaarheid en intact houden historische verkaveling, zicht vanaf snelwegen op het landschap	nvt
O.a. beoordelen op gebiedsspecifieke ontwikkelprincipes uit de leidraad landschap en cultuurhistorie	nvt
O.a. beoordelen op zichtbaarheid en windvang van molens	nvt
O.a. beoordelen op openheid (tussen linten), vrijhouden van zicht op en vanaf kenmerkende elementen	nvt
O.a. beoordelen op zichtlijnen, open kamers (poldergrid) en tochten	nvt
O.a. beoordelen op gebiedsspecifieke ontwikkelprincipes uit de leidraad landschap en cultuurhistorie	nvt
O.a. beoordelen op transparantie, doorzichten, ontwikkel in verkavelingsrichting, kleinschaligheid, variatie	nvt
O.a. beoordleen op behoud van bebouwingslinten, bomenlanen en dijken	nvt
O.a. beoordelen op verschil in hoogteligging, waterhuishouding, verkaveling en grondgebruik	nvt
O.a. beoordelen op gebiedsspecifieke ontwikkelprincipes uit de leidraad landschap en cultuurhistorie	nvt
O.a. beoordelen op spreiding van drukte, bezoekersstromen	nvt
O.a. beoordelen op recreatievoorzieningen rondom (nieuw) stedelijk gebied	nvt
Kwaliteit van het aanbod	nvt
Verscheidenheid type voorzieningen	nvt
Vernieuwend aanbod t.o.v. regulier aanbod	nvt
% monumenten met een passende herbestemming (waarvoor na 2020 een bestemmingswijziging vastgesteld is)	nader in te vullen
% musea gekoppeld aan toeristisch recreatieve routenetwerk	nader in te vullen
O.a. beoordelen op de aansluiting van recreatieve functies op gebiedseigen identiteiten en verhalen	nvt
% vitale verblijfsaccomodaties	Nader in te vullen
Routenetwerk dichtheid	nvt

Bereikbaarheid per ov	nvt
O.a. beoordelen op spreiding van drukte, bezoekersstromen	nvt
Hoe is dit onder natuur opgenomen?	nvt
% energieneutrale recreatieve voorzieningen	Nader in te vullen
% vermindering in CO2-eq tov van peildatum ….	Nader in te vullen
mm/2 uur	Nader in te vullen
Greden Celsius UHI	Nader in te vullen
Beoordelen op basisprognoses zoetwater	Nader in te vullen
Clorideconcentratie in oppervlaktewater	Nader in te vullen
Kans per jaar	Nader in te vullen
CO2 eq/kg product	Nader in te vullen
OS balans, % grasland	Nader in te vullen
CO2 eq/kg product	Nader in te vullen
OS balans, % grasland	Nader in te vullen
mm t.o.v. peildatum 1 januari 2022	Nader in te vullen

kg N bodemoverschot/ha	Nader in te vullen
kg P bodemoverschot/ha	Nader in te vullen
Organisch Stof Balans	Nader in te vullen
Organisch Stof Balans, % grasland en gewasdiversiteit	Nader in te vullen
Aandeel blijvend grasland : areaal grasland > 5 jaar ten opzichte van het totaal agrarisch areaal	Nader in te vullen
Milieubelastingspunten (MBP's per ha)	Nader in te vullen
Punten op basis van milieubelasting van bodem, grondwater en oppervlaktewater.	Nader in te vullen
Punten op basis van milieubelasting van bodem, grondwater en oppervlaktewater.	Nader in te vullen
Aantal projecten	4 (15 in heel NH)
% natuurinclusieve grondgebonden landbouwbedrijven	100
	nvt
Aantal ketenbrede eiwittransitieprojecten	1 (5 in heel NH)
% mestafvoer	Nader in te vullen
% reststromen in veevoer	Nader in te vullen
% eiwit eigen land	Nader in te vullen
% eiwitgewassen	Nader in te vullen
	nvt
Aantal projecten	1 (5 in heel NH)
Aantal projecten	1 (5 in heel NH)

Score MDV	Score van 10% boven het minimum van de MDV (Maatlat Duurzame Veehouderij)
% eten wat binnen de gebiedsgrenzen van Laag Holland gegeten wordt en in dezelfde gebiedsbegrenzing geproduceerd is	25%

ɡ op tabblad 1

Scoringswijze	Ongewogen score per indicator (1 t/m 5)	Weging per indicator (1 t/m 5)
Kwalitatief 1=laag/5=hoog	1	1
Kwalitatief 1=laag/5=hoog	1	1
Kwalitatief 1=laag/5=hoog	1	1
Kwalitatief 1=laag/5=hoog	1	1
nvt	1	1
nvt	1	1
nvt	1	1
nvt	1	1
Kwalitatief 1=laag/5=hoog	1	1
kwantitatief nog in te vullen aan de hand van streefwaarde	1	1
kwantitatief nog in te vullen aan de hand van streefwaarde	1	1
<27 ha = score 1 27 - 54 ha = score 2 54 - 81 ha = score 3 81 - 108 ha = score 4 108 - >108 ha = score 5	1	1
kwantitatief nog in te vullen aan de hand van streefwaarde	1	1
Kwalitatief 1=laag/5=hoog	1	1
Kwalitatief 1=laag/5=hoog	1	1
Kwalitatief 1=laag/5=hoog	1	1

Kwalitatief 1=laag/5=hoog	1	1
kwantitatief nog in te vullen aan de hand van streefwaarde	1	1
kwantitatief nog in te vullen aan de hand van streefwaarde	1	1
Kwalitatief 1=laag/5=hoog	1	1
kwantitatief 0-3 soorten = score 1. 4-6 soorten = score 2. 7-10 soorten = score 3. 11-14 soorten = score 4. 15->15 soorten = score 5	1	1
kwantitatief nog in te vullen aan de hand van streefwaarde	1	1
Kwalitatief 1=laag/5=hoog	1	1
Kwalitatief 1=laag/5=hoog	1	1
kwantitatief nog in te vullen aan de hand van streefwaarde	1	1
Kwalitatief 1=laag/5=hoog	1	1
Kwalitatief 1=laag/5=hoog	1	1
Kwalitatief 1=laag/5=hoog	1	1
Kwalitatief 1=laag/5=hoog	1	1
<0,1 GWh = score 1 0,1 - 0,2 GWh = score 3 0,2 - 0,3 Gwh = score 4 0,4 - >0,4 GWh = score 5	1	1
<0,1 GWh = score 1 0,2 - >0,2 GWh = score 5	1	1
nvt	1	1
nvt	1	1
nvt	1	1

Kwalitatief 1=laag/5=hoog	1	1
Kwalitatief 1=laag/5=hoog	1	1
Kwalitatief 1=laag/5=hoog	1	1
Kwalitatief 1=laag/5=hoog	1	1
Kwalitatief 1=laag/5=hoog	1	1
Kwalitatief 1=laag/5=hoog	1	1
Kwalitatief 1=laag/5=hoog	1	1
Kwalitatief 1=laag/5=hoog	1	1
Kwalitatief 1=laag/5=hoog	1	1
Kwalitatief 1=laag/5=hoog	1	1
Kwalitatief 1=laag/5=hoog	1	1
Kwalitatief 1=laag/5=hoog	1	1
Kwalitatief 1=laag/5=hoog	1	1
Kwalitatief 1=laag/5=hoog	1	1
Kwalitatief 1=laag/5=hoog	1	1
Kwalitatief 1=laag/5=hoog	1	1
Kwalitatief 1=laag/5=hoog	1	1
kwantitatief nog in te vullen aan de hand van streefwaarde	1	1
kwantitatief nog in te vullen aan de hand van streefwaarde	1	1
Kwalitatief 1=laag/5=hoog	1	1
kwantitatief nog in te vullen aan de hand van streefwaarde	1	1
Kwalitatief 1=laag/5=hoog	1	1

Kwalitatief 1=laag/5=hoog	1	1
Kwalitatief 1=laag/5=hoog	1	1
Kwalitatief 1=laag/5=hoog	1	1
kwantitatief nog in te vullen aan de hand van streefwaarde	1	1
kwantitatief nog in te vullen aan de hand van streefwaarde	1	1
kwantitatief nog in te vullen aan de hand van streefwaarde	1	1
kwantitatief nog in te vullen aan de hand van streefwaarde	1	1
kwantitatief nog in te vullen aan de hand van streefwaarde	1	1
kwantitatief nog in te vullen aan de hand van streefwaarde	1	1
kwantitatief nog in te vullen aan de hand van streefwaarde	1	1
kwantitatief nog in te vullen aan de hand van streefwaarde	1	1
kwantitatief nog in te vullen aan de hand van streefwaarde	1	1
kwantitatief nog in te vullen aan de hand van streefwaarde	1	1
kwantitatief nog in te vullen aan de hand van streefwaarde	1	1
kwantitatief nog in te vullen aan de hand van streefwaarde	1	1

kwantitatief nog in te vullen aan de hand van streefwaarde	1	1
kwantitatief nog in te vullen aan de hand van streefwaarde	1	1
kwantitatief nog in te vullen aan de hand van streefwaarde	1	1
kwantitatief nog in te vullen aan de hand van streefwaarde	1	1
kwantitatief nog in te vullen aan de hand van streefwaarde	1	1
kwantitatief nog in te vullen aan de hand van streefwaarde	1	1
kwantitatief nog in te vullen aan de hand van streefwaarde	1	1
kwantitatief nog in te vullen aan de hand van streefwaarde	1	1
kwantitatief 0 projecten = score 1. 1 project = score 2. 2 projecten = score 3. 3 projecten = score 4. 4 - >4 projecten = score 5	1	1
kwantitatief 0-25% = score 1. 25-50% = score 2. 50-75% = score 3. 75-99% = score 4. 100% = score 5	1	1
Kwalitatief 1=laag/5=hoog	1	1
kwantitatief 0 projecten = score 1. 1 - >1 projecten = score 5	1	1
kwantitatief nog in te vullen aan de hand van streefwaarde	1	1
kwantitatief nog in te vullen aan de hand van streefwaarde	1	1
kwantitatief nog in te vullen aan de hand van streefwaarde	1	1
kwantitatief nog in te vullen aan de hand van streefwaarde	1	1
Kwalitatief 1=laag/5=hoog	1	1
kwantitatief 0 projecten = score 1. 1 - >1 projecten = score 5	1	1
kwantitatief 0 projecten = score 1. 1 - >1 projecten = score 5	1	1

kwantitatief 0-2,5% = score 1. 2,5-5% = score 2. 5-7,5% = score 3. 7.5-9,9% = score 4. 10% - >10% = score 5	1	1
kwantitatief 0-6% = score 1. 7-12% = score 2. 13-18% = score 3. 19-24% = score 4. 25% - >25% = score 5	1	1

Bron
Werkwijze kwaliteit van habitattypen op gebiedsniveau; profieldocumenten per habitattype
Werkwijze kwaliteit van habitattypen op gebiedsniveau; profieldocumenten per habitattype
Werkwijze kwaliteit van habitattypen op gebiedsniveau; profieldocumenten per habitattype
Werkwijze kwaliteit van habitattypen op gebiedsniveau; profieldocumenten per habitattype
AERIUS; Statenvoordracht stikstofreductiedoelstellingen; Startnotie Gebiedsprogramma Laag Holland; QS formulier IVOT; KPI systematiek ‘duurzame kringlooplandbouw’
AERIUS; Statenvoordracht stikstofreductiedoelstellingen; Startnotie Gebiedsprogramma Laag Holland; QS formulier IVOT; KPI systematiek ‘duurzame kringlooplandbouw’
AERIUS; Statenvoordracht stikstofreductiedoelstellingen; Startnotie Gebiedsprogramma Laag Holland; QS formulier IVOT; KPI systematiek ‘duurzame kringlooplandbouw’
AERIUS; Statenvoordracht stikstofreductiedoelstellingen; Startnotie Gebiedsprogramma Laag Holland; QS formulier IVOT; KPI systematiek ‘duurzame kringlooplandbouw’
Amsterdam wetlands Waterbeheersplan HHNK
Biodiversiteitsmonitor
REALISATIESTRATEGIE VOOR DE AFRONDING VAN HET NNN IN NOORD-HOLLAND
Masterplan biodiversiteit; Omgevingsvisie NH2050;
Masterplan biodiversiteit; Omgevingsvisie NH2050;
KRW maatregelen HHNK

Masterplan biodiversiteit
Biodiversitiets monitor;
Deltaplan Biodiversiteitsherstel
Biodiversitiets monitor -Deltaplan Biodiversiteitsherstel
Biodiversiteits monitor -Deltaplan Biodiversiteitsherstel
Biodiversiteits monitor -Deltaplan Biodiversiteitsherstel
Bodem biologische Indicator (Bobi)
Omgevingsvisie NH2050
Masterplan biodiversiteit; Omgevingsvisie NH2050; Biodiversiteitsmonitor
Verwerving kan ook op andere basis dan vanuit de taakstelling/overheid
RES
RES
RES
RES
RES

Leidraad landschap en cultuurhistorie; Bijzonder provinciaal landschap
Leidraad landschap en cultuurhistorie
Leidraad landschap en cultuurhistorie
Leidraad landschap en cultuurhistorie
Leidraad landschap en cultuurhistorie
Leidraad landschap en cultuurhistorie
Leidraad landschap en cultuurhistorie
Leidraad landschap en cultuurhistorie
Leidraad landschap en cultuurhistorie
Leidraad landschap en cultuurhistorie
Leidraad landschap en cultuurhistorie
Leidraad landschap en cultuurhistorie
Leidraad landschap en cultuurhistorie
Leidraad landschap en cultuurhistorie
Visie Recreatie & Toerisme Noord-Holland 2030
Visie Recreatie & Toerisme Noord-Holland 2030
Visie Recreatie & Toerisme Noord-Holland 2030
Visie Recreatie & Toerisme Noord-Holland 2030
Visie Recreatie & Toerisme Noord-Holland 2030
Visie Recreatie & Toerisme Noord-Holland 2030
Visie Recreatie & Toerisme Noord-Holland 2030
Visie Recreatie & Toerisme Noord-Holland 2030
Visie Recreatie & Toerisme Noord-Holland 2030
Visie Recreatie & Toerisme Noord-Holland 2030

Visie Recreatie & Toerisme Noord-Holland 2030
Visie Recreatie & Toerisme Noord-Holland 2030
Visie Recreatie & Toerisme Noord-Holland 2030
Visie Recreatie & Toerisme Noord-Holland 2030
Visie Recreatie & Toerisme Noord-Holland 2030
Klimaateffectatlas
Klimaateffectatlas
Klimaateffectatlas
Klimaateffectatlas
Klimaateffectatlas
KPI systematiek ‘duurzame kringlooplandbouw’
KPI systematiek ‘duurzame kringlooplandbouw’
KPI systematiek ‘duurzame kringlooplandbouw’
0

KPI systematiek ‘duurzame kringlooplandbouw’
KPI systematiek ‘duurzame kringlooplandbouw’
KPI systematiek ‘duurzame kringlooplandbouw’
KPI systematiek ‘duurzame kringlooplandbouw’
KPI systematiek ‘duurzame kringlooplandbouw’
KPI systematiek ‘duurzame kringlooplandbouw’
KPI systematiek ‘duurzame kringlooplandbouw’
KPI systematiek ‘duurzame kringlooplandbouw’
Voedselvisie NH, uitvoeringsagenda voedselvisie NH
Voedselvisie NH, uitvoeringsagenda voedselvisie NH
Voedselvisie NH, uitvoeringsagenda voedselvisie NH
Voedselvisie NH, uitvoeringsagenda voedselvisie NH
KPI systematiek ‘duurzame kringlooplandbouw’
KPI systematiek ‘duurzame kringlooplandbouw’
KPI systematiek ‘duurzame kringlooplandbouw’
KPI systematiek ‘duurzame kringlooplandbouw’
Voedselvisie NH, uitvoeringsagenda voedselvisie NH
Voedselvisie NH, uitvoeringsagenda voedselvisie NH
Voedselvisie NH, uitvoeringsagenda voedselvisie NH

KPI systematiek ‘duurzame kringlooplandbouw’
Voedselvisie NH, uitvoeringsagenda voedselvisie NH

Invulblad Eilandspolder

Hoe belangrijk vindt u een indicator van een bepaalde opgave in relatie tot de andere indicatoren binnen dezelfde opgave?
Geef scores aan elke indicator binnen één deelgebied. Soms kunt u dit berekenen aan de hand van een hoeveelheid en so

Thema	Opgave	Subopgave
Natuur	N2000 is volledig gerealiseerd in kwaliteit en kwantiteit	
Natuur	N2000 is volledig gerealiseerd in kwaliteit en kwantiteit	
Natuur	N2000 is volledig gerealiseerd in kwaliteit en kwantiteit	
Natuur	N2000 is volledig gerealiseerd in kwaliteit en kwantiteit	
Natuur	N2000 is volledig gerealiseerd in kwaliteit en kwantiteit	Stikstofdepositie van 50% van hectares onder de kritische depositie waarde (KDW)
Natuur	N2000 is volledig gerealiseerd in kwaliteit en kwantiteit	Stikstofdepositie van 50% van hectares onder de kritische depositie waarde (KDW)
Natuur	N2000 is volledig gerealiseerd in kwaliteit en kwantiteit	Stikstofdepositie van 50% van hectares onder de kritische depositie waarde (KDW)
Natuur	N2000 is volledig gerealiseerd in kwaliteit en kwantiteit	Stikstofdepositie van 50% van hectares onder de kritische depositie waarde (KDW)
Natuur	Het NNN is volledig gerealiseerd in kwaliteit en kwantiteit	
Natuur	Het NNN is volledig gerealiseerd in kwaliteit en kwantiteit	
Natuur	Het NNN is volledig gerealiseerd in kwaliteit en kwantiteit	
Natuur	Het NNN is volledig gerealiseerd in kwaliteit en kwantiteit	
Natuur	Het NNN is volledig gerealiseerd in kwaliteit en kwantiteit	
Natuur	Het NNN is volledig gerealiseerd in kwaliteit en kwantiteit	
Natuur	Alle gebieden buiten N2000- en NNN en versteende oppervlakte zijn natuurinclusief en klimaat adaptief ingericht	Natuurontwikkelingen zullen klimaat adaptief ingericht worden
Natuur	Alle gebieden buiten N2000- en NNN en versteende oppervlakte zijn natuurinclusief en klimaat adaptief ingericht	Natuurontwikkelingen zullen klimaat adaptief ingericht worden

Natuur	Alle gebieden buiten N2000- en NNN en versteende oppervlakte zijn natuurinclusief en klimaat adaptief ingericht	Ontwikkeling en behoud biodiversiteit
Natuur	Alle gebieden buiten N2000- en NNN en versteende oppervlakte zijn natuurinclusief en klimaat adaptief ingericht	Ontwikkeling en behoud biodiversiteit
Natuur	Alle gebieden buiten N2000- en NNN en versteende oppervlakte zijn natuurinclusief en klimaat adaptief ingericht	Ontwikkeling en behoud biodiversiteit
Natuur	Alle gebieden buiten N2000- en NNN en versteende oppervlakte zijn natuurinclusief en klimaat adaptief ingericht	Ontwikkeling en behoud biodiversiteit
Natuur	Alle gebieden buiten N2000- en NNN en versteende oppervlakte zijn natuurinclusief en klimaat adaptief ingericht	Ontwikkeling en behoud biodiversiteit
Natuur	Alle gebieden buiten N2000- en NNN en versteende oppervlakte zijn natuurinclusief en klimaat adaptief ingericht	Ontwikkeling en behoud biodiversiteit
Natuur	Alle gebieden buiten N2000- en NNN en versteende oppervlakte zijn natuurinclusief en klimaat adaptief ingericht	Ontwikkeling en behoud biodiversiteit
Natuur	Alle gebieden buiten N2000- en NNN en versteende oppervlakte zijn natuurinclusief en klimaat adaptief ingericht	Het vergroten en verbinden van de natuurkernen met een goede kwaliteit en kwantiteit
Natuur	Alle gebieden buiten N2000- en NNN en versteende oppervlakte zijn natuurinclusief en klimaat adaptief ingericht	Het vergroten en verbinden van de natuurkernen met een goede kwaliteit en kwantiteit
Natuur	Alle gebieden buiten N2000- en NNN en versteende oppervlakte zijn natuurinclusief en klimaat adaptief ingericht	Het vergroten en verbinden van de natuurkernen met een goede kwaliteit en kwantiteit
Natuur	Alle gebieden buiten N2000- en NNN en versteende oppervlakte zijn natuurinclusief en klimaat adaptief ingericht	Het vergroten en verbinden van de natuurkernen met een goede kwaliteit en kwantiteit
Natuur	Alle gebieden buiten N2000- en NNN en versteende oppervlakte zijn natuurinclusief en klimaat adaptief ingericht	Het buitengebied is donker, rustig en stil
Natuur	Alle gebieden buiten N2000- en NNN en versteende oppervlakte zijn natuurinclusief en klimaat adaptief ingericht	Het buitengebied is donker, rustig en stil
Energie	27% van de energie in primair verbruik wordt duurzaam opgewekt	
Energie	27% van de energie in primair verbruik wordt duurzaam opgewekt	
Energie	27% van de energie in primair verbruik wordt duurzaam opgewekt	
Energie	27% van de energie in primair verbruik wordt duurzaam opgewekt	

Energie	27% van de energie in primair verbruik wordt duurzaam opgewekt	
Landschap en cultuurhistorie	Ontwikkelingen dragen bij aan het zichtbaar en herkenbaar houden van de landschappelijke karakteristiek.	
Landschap en cultuurhistorie	Ontwikkelingen dragen bij aan het zichtbaar en herkenbaar houden van de landschappelijke karakteristiek.	
Landschap en cultuurhistorie	Ontwikkelingen dragen bij aan het zichtbaar en herkenbaar houden van de landschappelijke karakteristiek.	
Landschap en cultuurhistorie	Ontwikkelingen dragen bij aan het zichtbaar en herkenbaar houden van de landschappelijke karakteristiek.	
Landschap en cultuurhistorie	Ontwikkelingen dragen bij aan het zichtbaar en herkenbaar houden van de landschappelijke karakteristiek.	
Landschap en cultuurhistorie	Ontwikkelingen dragen bij aan het versterken van (de beleving van) openheid.	
Landschap en cultuurhistorie	Ontwikkelingen dragen bij aan het versterken van (de beleving van) openheid.	
Landschap en cultuurhistorie	Ontwikkelingen dragen bij aan het versterken van (de beleving van) openheid.	
Landschap en cultuurhistorie	Ontwikkelingen dragen bij aan het versterken van (de beleving van) openheid.	
Landschap en cultuurhistorie	Ontwikkelingen worden helder gepositioneerd ten opzichte van ruimtelijke dragers.	
Landschap en cultuurhistorie	Ontwikkelingen worden helder gepositioneerd ten opzichte van ruimtelijke dragers.	
Landschap en cultuurhistorie	Ontwikkelingen worden helder gepositioneerd ten opzichte van ruimtelijke dragers.	
Landschap en cultuurhistorie	Ontwikkelingen worden helder gepositioneerd ten opzichte van ruimtelijke dragers.	
Bezoek en beleving	Er is voldoende ruimte geboden aan de toenemende en veranderende vraag van recreanten en toeristen	
Bezoek en beleving	Er is voldoende ruimte geboden aan de toenemende en veranderende vraag van recreanten en toeristen	
Bezoek en beleving	Er is voldoende ruimte geboden aan de toenemende en veranderende vraag van recreanten en toeristen	Het aanbod is divers, eigentijds en onderscheidend
Bezoek en beleving	Er is voldoende ruimte geboden aan de toenemende en veranderende vraag van recreanten en toeristen	Het aanbod is divers, eigentijds en onderscheidend
Bezoek en beleving	Er is voldoende ruimte geboden aan de toenemende en veranderende vraag van recreanten en toeristen	Het aanbod is divers, eigentijds en onderscheidend
Bezoek en beleving	Het toeristisch-recreatief aanbod is versterkt	
Bezoek en beleving	Het toeristisch-recreatief aanbod is versterkt	
Bezoek en beleving	Het toeristisch-recreatief aanbod is versterkt	
Bezoek en beleving	Het toeristisch-recreatief aanbod is versterkt	

Bezoek en beleving	Het toeristisch-recreatief aanbod wordt optimaal benut, door middel van een goed verbonden en bereikbaar netwerk	
Bezoek en beleving	Het toeristisch-recreatief aanbod wordt optimaal benut, door middel van een goed verbonden en bereikbaar netwerk	
Bezoek en beleving	Er is een juiste balans tussen de toenemende recreatieve druk op natuur, landschap en omgeving en de draagkracht van deze gebieden	
Bezoek en beleving	Er is een juiste balans tussen de toenemende recreatieve druk op natuur, landschap en omgeving en de draagkracht van deze gebieden	
Bezoek en beleving	Er is een juiste balans tussen de toenemende recreatieve druk op natuur, landschap en omgeving en de draagkracht van deze gebieden	Toerisme en recreatie is duurzaam
Bezoek en beleving	Er is een juiste balans tussen de toenemende recreatieve druk op natuur, landschap en omgeving en de draagkracht van deze gebieden	Toerisme en recreatie is duurzaam
Water, bodemdaling en klimaat	Het landelijk gebied is beschermd tegen de gevolgen van klimaatverandering	
Water, bodemdaling en klimaat	Het landelijk gebied is beschermd tegen de gevolgen van klimaatverandering	
Water, bodemdaling en klimaat	Het landelijk gebied is beschermd tegen de gevolgen van klimaatverandering	
Water, bodemdaling en klimaat	Het landelijk gebied is beschermd tegen de gevolgen van klimaatverandering	
Water, bodemdaling en klimaat	Het landelijk gebied is beschermd tegen de gevolgen van klimaatverandering	
Water, bodemdaling en klimaat	De CO2 uitstoot wordt met 49% gereduceerd in 2030 ten opzichte van 1990	Emissiereductie broeikasgassen: Voor 2030 hebben de landbouw- en landgebruiksectoren een taakstellende opgave van een additionele afname (bovenop bestaand beleid) van 3,5 Mton broeikasgasemissies (t.o.v. het emissiepad bij ongewijzigd beleid van 2016), maar hebben de sectoren zich in het klimaatakkoord gecommitteerd aan 6 Mton emissiereductie in 2030.
Water, bodemdaling en klimaat	De CO2 uitstoot wordt met 49% gereduceerd in 2030 ten opzichte van 1990	Emissiereductie broeikasgassen: Voor 2030 hebben de landbouw- en landgebruiksectoren een taakstellende opgave van een additionele afname (bovenop bestaand beleid) van 3,5 Mton broeikasgasemissies (t.o.v. het emissiepad bij ongewijzigd beleid van 2016), maar hebben de sectoren zich in het klimaatakkoord gecommitteerd aan 6 Mton emissiereductie in 2030.
Water, bodemdaling en klimaat	De CO2 uitstoot wordt met 49% gereduceerd in 2030 ten opzichte van 1990	0
Water, bodemdaling en klimaat	De uitstoot van klimaatgassen in veengebieden door bodemdaling is in Nederland gereduceerd met 1 Mton CO2-eq./jaar in 2030 t.o.v. de referentieperiode 1990, door een vermindering van de bodemdaling.	0

Water, bodemdaling en klimaat	De uitstoot van klimaatgassen in veengebieden door bodemdaling is in Nederland gereduceerd met 1 Mton CO2-eq./jaar in 2030 t.o.v. de referentieperiode 1990, door een vermindering van de bodemdaling.	0
Water, bodemdaling en klimaat	De kwaliteit onze leefomgeving voldoet aan de wettelijke normen, en er wordt ruimte gezocht voor verbetering	De grondwaterkwaliteit in heel Nederland moet uitkomen onder de 50 mg Nitraat per liter (doelstelling Nitraatrichtlijn), grond- en oppervlaktewaterkwaliteit is conform de doelen van de Kaderrichtlijn Water. In 2027 moeten alle noodzakelijk maatreglen om de waterkwaliteitsdoelen te bereiken, getroffen zijn.
Water, bodemdaling en klimaat	De kwaliteit onze leefomgeving voldoet aan de wettelijke normen, en er wordt ruimte gezocht voor verbetering	De grondwaterkwaliteit in heel Nederland moet uitkomen onder de 50 mg Nitraat per liter (doelstelling Nitraatrichtlijn), grond- en oppervlaktewaterkwaliteit is conform de doelen van de Kaderrichtlijn Water. In 2027 moeten alle noodzakelijk maatreglen om de waterkwaliteitsdoelen te bereiken, getroffen zijn.
Water, bodemdaling en klimaat	De kwaliteit onze leefomgeving voldoet aan de wettelijke normen, en er wordt ruimte gezocht voor verbetering	In 2030 worden alle Nederlandse landbouwbodems duurzaam beheerd: de bodems bevatten daardoor meer organische stof, er is meer bodemleven, minder verdichting en meer waterbufferend vermogen.
Water, bodemdaling en klimaat	De kwaliteit onze leefomgeving voldoet aan de wettelijke normen, en er wordt ruimte gezocht voor verbetering	In 2030 worden alle Nederlandse landbouwbodems duurzaam beheerd: de bodems bevatten daardoor meer organische stof, er is meer bodemleven, minder verdichting en meer waterbufferend vermogen.
Water, bodemdaling en klimaat	De kwaliteit onze leefomgeving voldoet aan de wettelijke normen, en er wordt ruimte gezocht voor verbetering	In 2030 worden alle Nederlandse landbouwbodems duurzaam beheerd: de bodems bevatten daardoor meer organische stof, er is meer bodemleven, minder verdichting en meer waterbufferend vermogen.
Water, bodemdaling en klimaat	De kwaliteit onze leefomgeving voldoet aan de wettelijke normen, en er wordt ruimte gezocht voor verbetering	In 2030 vindt plantaardige productie plaats met planten en teelsystemen die weerbaar zijn, waardoor ziekten en platen minder kans krijgen en minimaal (chemische) gewasbeschermingsmiddelen nodig zijn.
Water, bodemdaling en klimaat	De kwaliteit onze leefomgeving voldoet aan de wettelijke normen, en er wordt ruimte gezocht voor verbetering	In 2030 vindt plantaardige productie plaats met planten en teelsystemen die weerbaar zijn, waardoor ziekten en platen minder kans krijgen en minimaal (chemische) gewasbeschermingsmiddelen nodig zijn.
Water, bodemdaling en klimaat	De kwaliteit onze leefomgeving voldoet aan de wettelijke normen, en er wordt ruimte gezocht voor verbetering	In 2030 vindt plantaardige productie plaats met planten en teelsystemen die weerbaar zijn, waardoor ziekten en platen minder kans krijgen en minimaal (chemische) gewasbeschermingsmiddelen nodig zijn.
Agri & Food	De grondgebonden landbouw is natuurinclusief (niveau II)	
Agri & Food	De grondgebonden landbouw is natuurinclusief (niveau II)	
Agri & Food	De kringlopen zijn op een zo laag mogelijk niveau gesloten	
Agri & Food	De kringlopen zijn op een zo laag mogelijk niveau gesloten	
Agri & Food	De kringlopen zijn op een zo laag mogelijk niveau gesloten	
Agri & Food	De kringlopen zijn op een zo laag mogelijk niveau gesloten	
Agri & Food	De kringlopen zijn op een zo laag mogelijk niveau gesloten	
Agri & Food	De kringlopen zijn op een zo laag mogelijk niveau gesloten	

Agri & Food	25% van wat we eten komt uit de regio	
Agri & Food	25% van wat we eten komt uit de regio	
Agri & Food	25% van wat we eten komt uit de regio	
Agri & Food	25% van wat we eten komt uit de regio	
Agri & Food	25% van wat we eten komt uit de regio	

Vul alleen de waardes 1,2,3,4 of 5 in de **BLAUWE** cellen. Zie voor een uitge
ms wordt uw inschatting gevraagd. De kolom scoringswijze helpt u hierbij. V

Indicator
Kwaliteit van vegetatietype
Kwaliteit van abiotische parameters van de standplaatsen
Kwaliteit met typische soorten
Kenmerken van goede structuur en functie zoals beschreven in de profieldocumenten
Hoeveelheid stikstof/ammoniakemissie landbouw
Hoeveelheid stikstofemissie wegverkeer, vervoer en overig verkeer
Hoeveelheid stikstofemissie overig
Hoeveelheid stikstofemissie industrie
Kwaliteit van de abiotische omstandigheden van de ecosystemen
Kwaliteit van de abiotische omstandigheden van de ecosystemen
Kwaliteit van de abiotische omstandigheden van de ecosystemen
Oppervlakte uitbreiding NNN
Mate van (kwaliteit) biodiversiteit
Mate van (kwaliteit) biodiversiteit
Hoeveelheid organisch stof gehalte van de bodem
Mate van verzilting

Hoogte van biodiversiteit
Hoeveelheid niet productief grasland/bouwland
Hoeveelheid robuuste lijn elementen nat /droog
Hoogte functionele (agro) biodiversiteit
Hoeveelheid kruidenrijk grasland
Kwaliteit van weidevogelgebieden
Kwaliteit van bodembiologie
Dichtheid stapstenen
Dichtheid van fijnmazige natuurversterking
Mate en kwaliteit van doeltype
Hoeveelheid gebiedseigen natuur de stad
Natuur inclusieve belichting infrastructuren
Eenduidige gedragscodes recreatief mede gebruik en bewoningen in het landelijk gebied
Hoeveelheid zonne-energie opgewekt op grote daken.
Hoeveelheid zonne-energie opgewekt boven parkeerplaatsen
Hoeveelheid zonne-energie opgewekt op geluidsschermen
Hoeveelheid zonne-energie opgewekt via overige locaties

Hoeveelheid windenergie opgewerkt via windturbines
Mate waarin ontwikkelingen passen binnen de ontginningsstructuur.
Mate waarin verkavelingsstructuur, slotenpatronen en oevers in tact gehouden worden.
Mate waarin de huidige verkavelingsstructuur zichtbaar/beleefbaar blijft bij (semi-) tijdelijke functies en opstellingen in het landschap (bijv. zonnepanelen).
Mate waarin de beleefbaarheid en herkenbaarheid van het landschap vergroot wordt.
Mate waarin aan de voor deze ambitie relevante overige ontwikkelprincipes uit de leidraad landschap en cultuurhistorie voldaan wordt.
Mate waarin vrije ruimte (molenbiotopen) behouden worden rond historische windmolens. In verband met windvang en zichtbaarheid van de molens in het landschap.
Mate waarin het open karakter en ruimtebeleving van het landschap behouden blijft.
Mate waarin belangrijke zichtassen of zichtrelaties behouden blijven.
Mate waarin aan de voor deze ambitie relevante overige ontwikkelprincipes uit de leidraad landschap en cultuurhistorie voldaan wordt.
Mate waarin voortgebouwd wordt op het karakter van de linten en kernen.
Mate waarin de karakteristieken van belangrijke ruimtelijke dragers behouden blijven.
Mate waarin het onderscheid en contrast tussen verschillende landschappen behouden blijft.
Mate waarin aan de voor deze ambitie relevante overige ontwikkelprincipes uit de leidraad landschap en cultuurhistorie voldaan wordt.
Mate van balans in toeristisch-recreatieve druk t.b.v. inwoner en/of recreant
Mate waarin (groeiende) recreatiebehoefe opgevangen wordt bij de bron
Kwaliteit van het aanbod
Diversiteit van de voorzieningen
Mate waarin het aanbod nieuw en eigentijds is
Hoeveelheid monumenten met passende herbestemming
Hoeveelheid lokale musea verbonden aan toeristisch-recreatieve routes
Mate waarin het toeristisch-recreatieve aanbod de Laag Hollandse identiteiten en verhalen benut en versterkt.
Aantal vitale verblijfsaccomodaties

Verbinden van voorzieningen d.m.v. duurzame routenetwerken voor wandelen, fietsen, varen en paardrijden
Stimuleren van het gebruik van openbaar vervoer
O.b.v. goede strategie sturen op bezoekersstromen
Kwaliteit van biodiversiteit op en rondom recreatieve voorzieningen
Hoeveelheid circulaire en energieneutrale recreatieve voorzieningen (verblijfsaccomodatie, horeca, etc.)
Hoeveelheid uitstoot van toeristisch-recreatief vervoer
Hoeveelheid waterdiepte bij hevige bui
Mate van stedelijk hitte-eiland effect
Hoeveelheid gemiddeld tekort oppervlaktewater per jaar
Hoeveelheid verzilting
Hoeveelheid kans dat een locatie in één jaar te maken krijgt met een bepaalde overstroming
Hoeveelheid broeikasgasemissie van landbouw (koolstofdioxide (CO2), methaan (CH4) en lachgas (N2O))
Hoeveelheid koolstofvastlegging door blijvend grasland
Hoeveelheid broeikasgasemissie van niet-landbouw (koolstofdioxide (CO2), methaan (CH4) en lachgas (N2O))\
Hoeveelheid koolstofvastlegging door blijvend grasland

Hoeveelheid bodemdaling
Hoeveelheid bodemoverschot stikstof en fosfaat
Hoeveelheid bodemoverschot stikstof en fosfaat
Aandeel stabiel organisch stofgehalte
Mate van bodemleven
Mate van bodemverdichting
Hoeveelheid preventieve gewasbeschermingsmaatregelen
Hoeveelheid alternatieve gewasbeschermingsmaatregelen
Hoeveelheid gebruik van middelen die staan aangemerkt als candidates-for-substitution
Aantal gebiedsgerichte projecten die bijdragen aan de ontwikkeling van regeneratieve landbouw
Aantal grondgebonden landbouwbedrijven zijn natuurinclusief niveau 2 WUR/Louis Bolk Instituut (deze indicator wordt afgedekt door de indicatoren vanuit de bestaande KPI set duurzame kringlooplandbouw)
Mate waarin de circulaire voedseleconomie in kaart is gebracht en circulair ondernemerschap is aangejaagd.
Aantal ketenbrede eiwittransitie projecten waarmee wordt bijgedragen aan de teelt van eiwitrijke gewassen, nieuwe eiwitbronnen en het herwinnen van eiwit uit reststromen.
Fosfaatplaatsingsruimte binnen de regio
Aandeel gebruik veevoer van niet-voor-humane-consumptie-geschikte gewasproducten of restproducten (cf. sectorplannen duurzame veehouderij)
Hoeveelheid gebruik veevoer met eiwitgewassen uit NL/EU
Hoeveelheid gebruik veevoer uit alternatieve eiwitbronnen

Mate waarin met overheidsmiddelen (EU, Rijk, provincie en gemeenten) wordt bijgedragen aan het doorbreken van ketenafhankelijkheden, waardoor de waardering en inkomenspositie van de agrarisch ondernemer is verbeterd;
Aantal projecten waarmee wordt bijgedragen aan het doel van 25% consumeren van duurzaam voedsel uit de korte keten
Aantal projecten waarmee wordt bijgedragen aan duurzame logistieke oplossingen voor het vervoeren en distribueren van voedsel.
Mate van dierenwelzijn/diergezondheid
Hoeveelheid eten wat uit de eigen regio komt

ebreide uitleg de handleiding op tabblad 1
Vul alleen de waardes 1,2,3,4 of 5 in de **RODE** cellen. Zie voor een uitgebreide uitleg de handleiding

Eenheid	**Streefwaarde**
Mate van variatie in de vegetatietypen en de verdeling daarvan over de oppervlakte. (Verschillend per habitattype (zie specifiek beheerplan N2000)	nvt
Zuurgraad; vochttoestand (=grondwaterstand); zoutgehalte; voedselrijkdom; overstromingstolerantie; en aanvullend: stikstofdepositie (Verschillend per habitattype (zie specifiek beheerplan N2000)	nvt
Behoud van de aanwezige variatie in typische soorten en hun gemiddelde verspreiding in het gebied	nvt
Verandering ten opzichte van eerder verzamelde gegevens (Verschillend per habitattype (zie specifiek beheerplan N2000)	nvt
mol N.ha.jr	102,5
mol N.ha.jr	20
mol N.ha.jr	22,5
mol N.ha.jr	7,5
Waterkwaliteit (opp- en grondwater); “N-bodemoverschot” en “P-bodemoverschot”; bestrijdingsmiddelen (Verschillend per habitattype (zie specifiek beheerplan)	nvt
Vermindering atmospherische depositie relevant voor het gebied	Nader in te vullen
Hoeveelheid gebiedseigen water	Nader in te vullen
ha toegevoegd NNN tov peildatum 1 januari 2022	207
Aantal habitat/soorten	Nader in te vullen
Mate van gaafheid en kwaliteit	nvt
% organisch stof	nvt
Hoeveelheid zoutminnende soorten per ha	nvt

Toename habitat/soorten aantal	nvt
% niet-productief land/ha	Nader in te vullen
% tov totaal areaal	Nader in te vullen
% natuur en landschapsbeheer	nvt
% kruidenrijk grasland tov totaal areaal	15 soorten>> /m2
aantal soorten tov streefwaarden doelsoorten	Nader in te vullen
mate van bodemgezondheid	nvt
	nvt
Aantal Km/ha tov begin project	Nader in te vullen
Mate van gaafheid en kwaliteit	nvt
Aantal soorten in de stedelijke omgeving	nvt
Mate lux in relatie tot de norm	nvt
Mate decibel in relatie tot de norm	nvt
Aantal GWh	4,6
Aantal GWh	1,9
Aantal GWh	0
Aantal GWh	0

Aantal GWh	0
O.a. beoordelen op logische ordening en structuur, bebouwing concentreert zich in linten, doorzichten naar het landschap	nvt
O.a. beoordelen op maat en richting, profielen en onregelmatig karakter	nvt
O.a. beoordelen op zichtbaarheid huidige verkavelingsstructuur, ruime landschappelijke begrenzing, toevoeging van ruimtelijke kwaliteit	nvt
O.a. beoordelen op bevaarbaarheid water, afweging tussen bereikbaarheid en intact houden historische verkaveling, zicht vanaf snelwegen op het landschap	nvt
O.a. beoordelen op gebiedsspecifieke ontwikkelprincipes uit de leidraad landschap en cultuurhistorie	nvt
O.a. beoordelen op zichtbaarheid en windvang van molens	nvt
O.a. beoordelen op openheid (tussen linten), vrijhouden van zicht op en vanaf kenmerkende elementen	nvt
O.a. beoordelen op zichtlijnen, open kamers (poldergrid) en tochten	nvt
O.a. beoordelen op gebiedsspecifieke ontwikkelprincipes uit de leidraad landschap en cultuurhistorie	nvt
O.a. beoordelen op transparantie, doorzichten, ontwikkel in verkavelingsrichting, kleinschaligheid, variatie	nvt
O.a. beoordleen op behoud van bebouwingslinten, bomenlanen en dijken	nvt
O.a. beoordelen op verschil in hoogteligging, waterhuishouding, verkaveling en grondgebruik	nvt
O.a. beoordelen op gebiedsspecifieke ontwikkelprincipes uit de leidraad landschap en cultuurhistorie	nvt
O.a. beoordelen op spreiding van drukte, bezoekersstromen	nvt
O.a. beoordelen op recreatievoorzieningen rondom (nieuw) stedelijk gebied	nvt
Kwaliteit van het aanbod	nvt
Verscheidenheid type voorzieningen	nvt
Vernieuwend aanbod t.o.v. regulier aanbod	nvt
% monumenten met een passende herbestemming (waarvoor na 2020 een bestemmingswijziging vastgesteld is)	nader in te vullen
% musea gekoppeld aan toeristisch recreatieve routenetwerk	nader in te vullen
O.a. beoordelen op de aansluiting van recreatieve functies op gebiedseigen identiteiten en verhalen	nvt
% vitale verblijfsaccomodaties	Nader in te vullen

Routenetwerk dichtheid	nvt
Bereikbaarheid per ov	nvt
O.a. beoordelen op spreiding van drukte, bezoekersstromen	nvt
Hoe is dit onder natuur opgenomen?	nvt
% energieneutrale recreatieve voorzieningen	Nader in te vullen
% vermindering in CO2-eq tov van peildatum ….	Nader in te vullen
mm/2 uur	Nader in te vullen
Greden Celsius UHI	Nader in te vullen
Beoordelen op basisprognoses zoetwater	Nader in te vullen
Clorideconcentratie in oppervlaktewater	Nader in te vullen
Kans per jaar	Nader in te vullen
CO2 eq/kg product	Nader in te vullen
OS balans, % grasland	Nader in te vullen
CO2 eq/kg product	Nader in te vullen
OS balans, % grasland	Nader in te vullen

mm t.o.v. peildatum 1 januari 2022	Nader in te vullen
kg N bodemoverschot/ha	Nader in te vullen
kg P bodemoverschot/ha	Nader in te vullen
Organisch Stof Balans	Nader in te vullen
Organisch Stof Balans, % grasland en gewasdiversiteit	Nader in te vullen
Aandeel blijvend grasland : areaal grasland > 5 jaar ten opzichte van het totaal agrarisch areaal	Nader in te vullen
Milieubelastingspunten (MBP's per ha)	Nader in te vullen
Punten op basis van milieubelasting van bodem, grondwater en oppervlaktewater.	Nader in te vullen
Punten op basis van milieubelasting van bodem, grondwater en oppervlaktewater.	Nader in te vullen
Aantal projecten	4 (15 in heel NH)
% natuurinclusieve grondgebonden landbouwbedrijven	100
	nvt
Aantal ketenbrede eiwittransitieprojecten	1 (5 in heel NH)
% mestafvoer	Nader in te vullen
% reststromen in veevoer	Nader in te vullen
% eiwit eigen land	Nader in te vullen
% eiwitgewassen	Nader in te vullen

	nvt
Aantal projecten	1 (5 in heel NH)
Aantal projecten	1 (5 in heel NH)
Score MDV	Score van 10% boven het minimum van de MDV (Maatlat Duurzame Veehouderij)
% eten wat binnen de gebiedsgrenzen van Laag Holland gegeten wordt en in dezelfde gebiedsbegrenzing geproduceerd is	25%

ɡ op tabblad 1

Scoringswijze	Ongewogen score per indicator (1 t/m 5)	Weging per indicator (1 t/m 5)
Kwalitatief 1=laag/5=hoog	1	1
Kwalitatief 1=laag/5=hoog	1	1
Kwalitatief 1=laag/5=hoog	1	1
Kwalitatief 1=laag/5=hoog	1	1
<25,63 mol N.ha.jr = score 1 25,63 - 51,25 mol N.ha.jr = score 2 51,25 - 76,88 mol N.ha.jr = score 3 76,88 - 102,5 mol N.ha.jr = score 4 102,5 - >102,5 mol N.ha.jr = score 5	1	1
<5 mol N.ha.jr = score 1 5 - 10 mol N.ha.jr = score 2 10 - 15 mol N.ha.jr = score 3 15 - 20 mol N.ha.jr = score 4 20 - >20 mol N.ha.jr = score 5	1	1
<5,63 mol N.ha.jr = score 1 5,63 - 11,25 mol N.ha.jr = score 2 11,25 - 16,88 mol N.ha.jr = score 3 16,88 - 22,5 mol N.ha.jr = score 4 22,5 - >22,5 mol N.ha.jr = score 5	1	1
<1,88 mol N.ha.jr = score 1 1,88 - 3,75 mol N.ha.jr = score 2 3,75 - 5,63 mol N.ha.jr = score 3 5,63 - 7,5 mol N.ha.jr = score 4 7,5 - >7,5 mol N.ha.jr = score 5	1	1
Kwalitatief 1=laag/5=hoog	1	1
kwantitatief nog in te vullen aan de hand van streefwaarde	1	1
kwantitatief nog in te vullen aan de hand van streefwaarde	1	1
<51,75 ha = score 1 51,75 - 103,5 ha = score 2 103,5 - 155,25 ha = score 3 155,25 - 207 ha = score 4 207 - >207 ha = score 5	1	1
kwantitatief nog in te vullen aan de hand van streefwaarde	1	1
Kwalitatief 1=laag/5=hoog	1	1
Kwalitatief 1=laag/5=hoog	1	1
Kwalitatief 1=laag/5=hoog	1	1

Kwalitatief 1=laag/5=hoog	1	1
kwantitatief nog in te vullen aan de hand van streefwaarde	1	1
kwantitatief nog in te vullen aan de hand van streefwaarde	1	1
Kwalitatief 1=laag/5=hoog	1	1
kwantitatief 0-3 soorten = score 1. 4-6 soorten = score 2. 7-10 soorten = score 3. 11-14 soorten = score 4. 15->15 soorten = score 5	1	1
kwantitatief nog in te vullen aan de hand van streefwaarde	1	1
Kwalitatief 1=laag/5=hoog	1	1
Kwalitatief 1=laag/5=hoog	1	1
kwantitatief nog in te vullen aan de hand van streefwaarde	1	1
Kwalitatief 1=laag/5=hoog	1	1
Kwalitatief 1=laag/5=hoog	1	1
Kwalitatief 1=laag/5=hoog	1	1
Kwalitatief 1=laag/5=hoog	1	1
<1,1 GWh = score 1 1,1 - 2,3 GWh = score 2 2,3 - 3,4 GWh = score 3 3,4 - 4,5 Gwh = score 4 4,6 - >4,6 GWh = score 5	1	1
<0,4 GWh = score 1 0,4 - 0,9 GWh = score 2 0,9 - 1,4 GWh = score 3 1,4 - 1,8 Gwh = score 4 1,9 - >1,9 GWh = score 5	1	1
nvt	1	1
nvt	1	1

nvt	1	1
Kwalitatief 1=laag/5=hoog	1	1
Kwalitatief 1=laag/5=hoog	1	1
Kwalitatief 1=laag/5=hoog	1	1
Kwalitatief 1=laag/5=hoog	1	1
Kwalitatief 1=laag/5=hoog	1	1
Kwalitatief 1=laag/5=hoog	1	1
Kwalitatief 1=laag/5=hoog	1	1
Kwalitatief 1=laag/5=hoog	1	1
Kwalitatief 1=laag/5=hoog	1	1
Kwalitatief 1=laag/5=hoog	1	1
Kwalitatief 1=laag/5=hoog	1	1
Kwalitatief 1=laag/5=hoog	1	1
Kwalitatief 1=laag/5=hoog	1	1
Kwalitatief 1=laag/5=hoog	1	1
Kwalitatief 1=laag/5=hoog	1	1
Kwalitatief 1=laag/5=hoog	1	1
Kwalitatief 1=laag/5=hoog	1	1
kwantitatief nog in te vullen aan de hand van streefwaarde	1	1
kwantitatief nog in te vullen aan de hand van streefwaarde	1	1
Kwalitatief 1=laag/5=hoog	1	1
kwantitatief nog in te vullen aan de hand van streefwaarde	1	1

Kwalitatief 1=laag/5=hoog	1	1
Kwalitatief 1=laag/5=hoog	1	1
Kwalitatief 1=laag/5=hoog	1	1
Kwalitatief 1=laag/5=hoog	1	1
kwantitatief nog in te vullen aan de hand van streefwaarde	1	1
kwantitatief nog in te vullen aan de hand van streefwaarde	1	1
kwantitatief nog in te vullen aan de hand van streefwaarde	1	1
kwantitatief nog in te vullen aan de hand van streefwaarde	1	1
kwantitatief nog in te vullen aan de hand van streefwaarde	1	1
kwantitatief nog in te vullen aan de hand van streefwaarde	1	1
kwantitatief nog in te vullen aan de hand van streefwaarde	1	1
kwantitatief nog in te vullen aan de hand van streefwaarde	1	1
kwantitatief nog in te vullen aan de hand van streefwaarde	1	1
kwantitatief nog in te vullen aan de hand van streefwaarde	1	1

kwantitatief nog in te vullen aan de hand van streefwaarde	1	1
kwantitatief nog in te vullen aan de hand van streefwaarde	1	1
kwantitatief nog in te vullen aan de hand van streefwaarde	1	1
kwantitatief nog in te vullen aan de hand van streefwaarde	1	1
kwantitatief nog in te vullen aan de hand van streefwaarde	1	1
kwantitatief nog in te vullen aan de hand van streefwaarde	1	1
kwantitatief nog in te vullen aan de hand van streefwaarde	1	1
kwantitatief nog in te vullen aan de hand van streefwaarde	1	1
kwantitatief nog in te vullen aan de hand van streefwaarde	1	1
kwantitatief 0 projecten = score 1. 1 project = score 2. 2 projecten = score 3. 3 projecten = score 4. 4 - >4 projecten = score 5	1	1
kwantitatief 0-25% = score 1. 25-50% = score 2. 50-75% = score 3. 75-99% = score 4. 100% = score 5	1	1
Kwalitatief 1=laag/5=hoog	1	1
kwantitatief 0 projecten = score 1. 1 - >1 projecten = score 5	1	1
kwantitatief nog in te vullen aan de hand van streefwaarde	1	1
kwantitatief nog in te vullen aan de hand van streefwaarde	1	1
kwantitatief nog in te vullen aan de hand van streefwaarde	1	1
kwantitatief nog in te vullen aan de hand van streefwaarde	1	1

Kwalitatief 1=laag/5=hoog	1	1
kwantitatief 0 projecten = score 1. 1 - >1 projecten = score 5	1	1
kwantitatief 0 projecten = score 1. 1 - >1 projecten = score 5	1	1
kwantitatief 0-2,5% = score 1. 2,5-5% = score 2. 5-7,5% = score 3. 7.5-9,9% = score 4. 10% - >10% = score 5	1	1
kwantitatief 0-6% = score 1. 7-12% = score 2. 13-18% = score 3. 19-24% = score 4. 25% - >25% = score 5	1	1

Bron
Werkwijze kwaliteit van habitattypen op gebiedsniveau; profieldocumenten per habitattype
Werkwijze kwaliteit van habitattypen op gebiedsniveau; profieldocumenten per habitattype
Werkwijze kwaliteit van habitattypen op gebiedsniveau; profieldocumenten per habitattype
Werkwijze kwaliteit van habitattypen op gebiedsniveau; profieldocumenten per habitattype
AERIUS; Statenvoordracht stikstofreductiedoelstellingen; Startnotie Gebiedsprogramma Laag Holland; QS formulier IVOT; KPI systematiek ‘duurzame kringlooplandbouw’
AERIUS; Statenvoordracht stikstofreductiedoelstellingen; Startnotie Gebiedsprogramma Laag Holland; QS formulier IVOT; KPI systematiek ‘duurzame kringlooplandbouw’
AERIUS; Statenvoordracht stikstofreductiedoelstellingen; Startnotie Gebiedsprogramma Laag Holland; QS formulier IVOT; KPI systematiek ‘duurzame kringlooplandbouw’
AERIUS; Statenvoordracht stikstofreductiedoelstellingen; Startnotie Gebiedsprogramma Laag Holland; QS formulier IVOT; KPI systematiek ‘duurzame kringlooplandbouw’
Amsterdam wetlands Waterbeheersplan HHNK
Biodiversiteitsmonitor
REALISATIESTRATEGIE VOOR DE AFRONDING VAN HET NNN IN NOORD-HOLLAND
Masterplan biodiversiteit; Omgevingsvisie NH2050;
Masterplan biodiversiteit; Omgevingsvisie NH2050;
KRW maatregelen HHNK

Masterplan biodiversiteit
Biodiversitiets monitor;
Deltaplan Biodiversiteitsherstel
Biodiversitiets monitor -Deltaplan Biodiversiteitsherstel
Biodiversiteits monitor -Deltaplan Biodiversiteitsherstel
Biodiversiteits monitor -Deltaplan Biodiversiteitsherstel
Bodem biologische Indicator (Bobi)
Omgevingsvisie NH2050
Masterplan biodiversiteit; Omgevingsvisie NH2050; Biodiversiteitsmonitor
Verwerving kan ook op andere basis dan vanuit de taakstelling/overheid
RES
RES
RES
RES

RES
Leidraad landschap en cultuurhistorie; Bijzonder provinciaal landschap
Leidraad landschap en cultuurhistorie
Leidraad landschap en cultuurhistorie
Leidraad landschap en cultuurhistorie
Leidraad landschap en cultuurhistorie
Leidraad landschap en cultuurhistorie
Leidraad landschap en cultuurhistorie
Leidraad landschap en cultuurhistorie
Leidraad landschap en cultuurhistorie
Leidraad landschap en cultuurhistorie
Leidraad landschap en cultuurhistorie
Leidraad landschap en cultuurhistorie
Leidraad landschap en cultuurhistorie
Visie Recreatie & Toerisme Noord-Holland 2030
Visie Recreatie & Toerisme Noord-Holland 2030
Visie Recreatie & Toerisme Noord-Holland 2030
Visie Recreatie & Toerisme Noord-Holland 2030
Visie Recreatie & Toerisme Noord-Holland 2030
Visie Recreatie & Toerisme Noord-Holland 2030
Visie Recreatie & Toerisme Noord-Holland 2030
Visie Recreatie & Toerisme Noord-Holland 2030
Visie Recreatie & Toerisme Noord-Holland 2030

Visie Recreatie & Toerisme Noord-Holland 2030
Visie Recreatie & Toerisme Noord-Holland 2030
Visie Recreatie & Toerisme Noord-Holland 2030
Visie Recreatie & Toerisme Noord-Holland 2030
Visie Recreatie & Toerisme Noord-Holland 2030
Visie Recreatie & Toerisme Noord-Holland 2030
Klimaateffectatlas
Klimaateffectatlas
Klimaateffectatlas
Klimaateffectatlas
Klimaateffectatlas
KPI systematiek ‘duurzame kringlooplandbouw’
KPI systematiek ‘duurzame kringlooplandbouw’
KPI systematiek ‘duurzame kringlooplandbouw’

0
KPI systematiek ‘duurzame kringlooplandbouw’
KPI systematiek ‘duurzame kringlooplandbouw’
KPI systematiek ‘duurzame kringlooplandbouw’
KPI systematiek ‘duurzame kringlooplandbouw’
KPI systematiek ‘duurzame kringlooplandbouw’
KPI systematiek ‘duurzame kringlooplandbouw’
KPI systematiek ‘duurzame kringlooplandbouw’
KPI systematiek ‘duurzame kringlooplandbouw’
Voedselvisie NH, uitvoeringsagenda voedselvisie NH
Voedselvisie NH, uitvoeringsagenda voedselvisie NH
Voedselvisie NH, uitvoeringsagenda voedselvisie NH
Voedselvisie NH, uitvoeringsagenda voedselvisie NH
KPI systematiek ‘duurzame kringlooplandbouw’
KPI systematiek ‘duurzame kringlooplandbouw’
KPI systematiek ‘duurzame kringlooplandbouw’
KPI systematiek ‘duurzame kringlooplandbouw’

Voedselvisie NH, uitvoeringsagenda voedselvisie NH
Voedselvisie NH, uitvoeringsagenda voedselvisie NH
Voedselvisie NH, uitvoeringsagenda voedselvisie NH
KPI systematiek ‘duurzame kringlooplandbouw’
Voedselvisie NH, uitvoeringsagenda voedselvisie NH

Invulblad Beemster

Hoe belangrijk vindt u een indicator van een bepaalde opgave in relatie tot de andere indicatoren binnen dezelfde opgave?
Geef scores aan elke indicator binnen één deelgebied. Soms kunt u dit berekenen aan de hand van een hoeveelheid en so

Thema	Opgave	Subopgave
Natuur	N2000 is volledig gerealiseerd in kwaliteit en kwantiteit	
Natuur	N2000 is volledig gerealiseerd in kwaliteit en kwantiteit	
Natuur	N2000 is volledig gerealiseerd in kwaliteit en kwantiteit	
Natuur	N2000 is volledig gerealiseerd in kwaliteit en kwantiteit	
Natuur	N2000 is volledig gerealiseerd in kwaliteit en kwantiteit	Stikstofdepositie van 50% van hectares onder de kritische depositie waarde (KDW)
Natuur	N2000 is volledig gerealiseerd in kwaliteit en kwantiteit	Stikstofdepositie van 50% van hectares onder de kritische depositie waarde (KDW)
Natuur	N2000 is volledig gerealiseerd in kwaliteit en kwantiteit	Stikstofdepositie van 50% van hectares onder de kritische depositie waarde (KDW)
Natuur	N2000 is volledig gerealiseerd in kwaliteit en kwantiteit	Stikstofdepositie van 50% van hectares onder de kritische depositie waarde (KDW)
Natuur	Het NNN is volledig gerealiseerd in kwaliteit en kwantiteit	
Natuur	Het NNN is volledig gerealiseerd in kwaliteit en kwantiteit	
Natuur	Het NNN is volledig gerealiseerd in kwaliteit en kwantiteit	
Natuur	Het NNN is volledig gerealiseerd in kwaliteit en kwantiteit	
Natuur	Het NNN is volledig gerealiseerd in kwaliteit en kwantiteit	
Natuur	Het NNN is volledig gerealiseerd in kwaliteit en kwantiteit	
Natuur	Alle gebieden buiten N2000- en NNN en versteende oppervlakte zijn natuurinclusief en klimaat adaptief ingericht	Natuurontwikkelingen zullen klimaat adaptief ingericht worden
Natuur	Alle gebieden buiten N2000- en NNN en versteende oppervlakte zijn natuurinclusief en klimaat adaptief ingericht	Natuurontwikkelingen zullen klimaat adaptief ingericht worden
Natuur	Alle gebieden buiten N2000- en NNN en versteende oppervlakte zijn natuurinclusief en klimaat adaptief ingericht	Ontwikkeling en behoud biodiversiteit

Natuur	Alle gebieden buiten N2000- en NNN en versteende oppervlakte zijn natuurinclusief en klimaat adaptief ingericht	Ontwikkeling en behoud biodiversiteit
Natuur	Alle gebieden buiten N2000- en NNN en versteende oppervlakte zijn natuurinclusief en klimaat adaptief ingericht	Ontwikkeling en behoud biodiversiteit
Natuur	Alle gebieden buiten N2000- en NNN en versteende oppervlakte zijn natuurinclusief en klimaat adaptief ingericht	Ontwikkeling en behoud biodiversiteit
Natuur	Alle gebieden buiten N2000- en NNN en versteende oppervlakte zijn natuurinclusief en klimaat adaptief ingericht	Ontwikkeling en behoud biodiversiteit
Natuur	Alle gebieden buiten N2000- en NNN en versteende oppervlakte zijn natuurinclusief en klimaat adaptief ingericht	Ontwikkeling en behoud biodiversiteit
Natuur	Alle gebieden buiten N2000- en NNN en versteende oppervlakte zijn natuurinclusief en klimaat adaptief ingericht	Ontwikkeling en behoud biodiversiteit
Natuur	Alle gebieden buiten N2000- en NNN en versteende oppervlakte zijn natuurinclusief en klimaat adaptief ingericht	Het vergroten en verbinden van de natuurkernen met een goede kwaliteit en kwantiteit
Natuur	Alle gebieden buiten N2000- en NNN en versteende oppervlakte zijn natuurinclusief en klimaat adaptief ingericht	Het vergroten en verbinden van de natuurkernen met een goede kwaliteit en kwantiteit
Natuur	Alle gebieden buiten N2000- en NNN en versteende oppervlakte zijn natuurinclusief en klimaat adaptief ingericht	Het vergroten en verbinden van de natuurkernen met een goede kwaliteit en kwantiteit
Natuur	Alle gebieden buiten N2000- en NNN en versteende oppervlakte zijn natuurinclusief en klimaat adaptief ingericht	Het vergroten en verbinden van de natuurkernen met een goede kwaliteit en kwantiteit
Natuur	Alle gebieden buiten N2000- en NNN en versteende oppervlakte zijn natuurinclusief en klimaat adaptief ingericht	Het buitengebied is donker, rustig en stil
Natuur	Alle gebieden buiten N2000- en NNN en versteende oppervlakte zijn natuurinclusief en klimaat adaptief ingericht	Het buitengebied is donker, rustig en stil
Energie	27% van de energie in primair verbruik wordt duurzaam opgewekt	
Energie	27% van de energie in primair verbruik wordt duurzaam opgewekt	
Energie	27% van de energie in primair verbruik wordt duurzaam opgewekt	
Energie	27% van de energie in primair verbruik wordt duurzaam opgewekt	

Energie	27% van de energie in primair verbruik wordt duurzaam opgewekt	
Landschap en cultuurhistorie	Ontwikkelingen dragen bij aan het zichtbaar en herkenbaar houden van de landschappelijke karakteristiek.	
Landschap en cultuurhistorie	Ontwikkelingen dragen bij aan het zichtbaar en herkenbaar houden van de landschappelijke karakteristiek.	
Landschap en cultuurhistorie	Ontwikkelingen dragen bij aan het zichtbaar en herkenbaar houden van de landschappelijke karakteristiek.	
Landschap en cultuurhistorie	Ontwikkelingen dragen bij aan het zichtbaar en herkenbaar houden van de landschappelijke karakteristiek.	
Landschap en cultuurhistorie	Ontwikkelingen dragen bij aan het zichtbaar en herkenbaar houden van de landschappelijke karakteristiek.	
Landschap en cultuurhistorie	Ontwikkelingen dragen bij aan het versterken van (de beleving van) openheid.	
Landschap en cultuurhistorie	Ontwikkelingen dragen bij aan het versterken van (de beleving van) openheid.	
Landschap en cultuurhistorie	Ontwikkelingen dragen bij aan het versterken van (de beleving van) openheid.	
Landschap en cultuurhistorie	Ontwikkelingen dragen bij aan het versterken van (de beleving van) openheid.	
Landschap en cultuurhistorie	Ontwikkelingen worden helder gepositioneerd ten opzichte van ruimtelijke dragers.	
Landschap en cultuurhistorie	Ontwikkelingen worden helder gepositioneerd ten opzichte van ruimtelijke dragers.	
Landschap en cultuurhistorie	Ontwikkelingen worden helder gepositioneerd ten opzichte van ruimtelijke dragers.	
Landschap en cultuurhistorie	Ontwikkelingen worden helder gepositioneerd ten opzichte van ruimtelijke dragers.	
Bezoek en beleving	Er is voldoende ruimte geboden aan de toenemende en veranderende vraag van recreanten en toeristen	
Bezoek en beleving	Er is voldoende ruimte geboden aan de toenemende en veranderende vraag van recreanten en toeristen	
Bezoek en beleving	Er is voldoende ruimte geboden aan de toenemende en veranderende vraag van recreanten en toeristen	Het aanbod is divers, eigentijds en onderscheidend
Bezoek en beleving	Er is voldoende ruimte geboden aan de toenemende en veranderende vraag van recreanten en toeristen	Het aanbod is divers, eigentijds en onderscheidend
Bezoek en beleving	Er is voldoende ruimte geboden aan de toenemende en veranderende vraag van recreanten en toeristen	Het aanbod is divers, eigentijds en onderscheidend
Bezoek en beleving	Het toeristisch-recreatief aanbod is versterkt	
Bezoek en beleving	Het toeristisch-recreatief aanbod is versterkt	
Bezoek en beleving	Het toeristisch-recreatief aanbod is versterkt	
Bezoek en beleving	Het toeristisch-recreatief aanbod is versterkt	

Bezoek en beleving	Het toeristisch-recreatief aanbod wordt optimaal benut, door middel van een goed verbonden en bereikbaar netwerk	
Bezoek en beleving	Het toeristisch-recreatief aanbod wordt optimaal benut, door middel van een goed verbonden en bereikbaar netwerk	
Bezoek en beleving	Er is een juiste balans tussen de toenemende recreatieve druk op natuur, landschap en omgeving en de draagkracht van deze gebieden	
Bezoek en beleving	Er is een juiste balans tussen de toenemende recreatieve druk op natuur, landschap en omgeving en de draagkracht van deze gebieden	
Bezoek en beleving	Er is een juiste balans tussen de toenemende recreatieve druk op natuur, landschap en omgeving en de draagkracht van deze gebieden	Toerisme en recreatie is duurzaam
Bezoek en beleving	Er is een juiste balans tussen de toenemende recreatieve druk op natuur, landschap en omgeving en de draagkracht van deze gebieden	Toerisme en recreatie is duurzaam
Water, bodemdaling en klimaat	Het landelijk gebied is beschermd tegen de gevolgen van klimaatverandering	
Water, bodemdaling en klimaat	Het landelijk gebied is beschermd tegen de gevolgen van klimaatverandering	
Water, bodemdaling en klimaat	Het landelijk gebied is beschermd tegen de gevolgen van klimaatverandering	
Water, bodemdaling en klimaat	Het landelijk gebied is beschermd tegen de gevolgen van klimaatverandering	
Water, bodemdaling en klimaat	Het landelijk gebied is beschermd tegen de gevolgen van klimaatverandering	
Water, bodemdaling en klimaat	De CO2 uitstoot wordt met 49% gereduceerd in 2030 ten opzichte van 1990	Emissiereductie broeikasgassen: Voor 2030 hebben de landbouw- en landgebruiksectoren een taakstellende opgave van een additionele afname (bovenop bestaand beleid) van 3,5 Mton broeikasgasemissies (t.o.v. het emissiepad bij ongewijzigd beleid van 2016), maar hebben de sectoren zich in het klimaatakkoord gecommitteerd aan 6 Mton emissiereductie in 2030.
Water, bodemdaling en klimaat	De CO2 uitstoot wordt met 49% gereduceerd in 2030 ten opzichte van 1990	Emissiereductie broeikasgassen: Voor 2030 hebben de landbouw- en landgebruiksectoren een taakstellende opgave van een additionele afname (bovenop bestaand beleid) van 3,5 Mton broeikasgasemissies (t.o.v. het emissiepad bij ongewijzigd beleid van 2016), maar hebben de sectoren zich in het klimaatakkoord gecommitteerd aan 6 Mton emissiereductie in 2030.
Water, bodemdaling en klimaat	De CO2 uitstoot wordt met 49% gereduceerd in 2030 ten opzichte van 1990	0
Water, bodemdaling en klimaat	De uitstoot van klimaatgassen in veengebieden door bodemdaling is in Nederland gereduceerd met 1 Mton CO2-eq./jaar in 2030 t.o.v. de referentieperiode 1990, door een vermindering van de bodemdaling.	0

Water, bodemdaling en klimaat	De uitstoot van klimaatgassen in veengebieden door bodemdaling is in Nederland gereduceerd met 1 Mton CO2-eq./jaar in 2030 t.o.v. de referentieperiode 1990, door een vermindering van de bodemdaling.	0
Water, bodemdaling en klimaat	De kwaliteit onze leefomgeving voldoet aan de wettelijke normen, en er wordt ruimte gezocht voor verbetering	De grondwaterkwaliteit in heel Nederland moet uitkomen onder de 50 mg Nitraat per liter (doelstelling Nitraatrichtlijn), grond- en oppervlaktewaterkwaliteit is conform de doelen van de Kaderrichtlijn Water. In 2027 moeten alle noodzakelijk maatreglen om de waterkwaliteitsdoelen te bereiken, getroffen zijn.
Water, bodemdaling en klimaat	De kwaliteit onze leefomgeving voldoet aan de wettelijke normen, en er wordt ruimte gezocht voor verbetering	De grondwaterkwaliteit in heel Nederland moet uitkomen onder de 50 mg Nitraat per liter (doelstelling Nitraatrichtlijn), grond- en oppervlaktewaterkwaliteit is conform de doelen van de Kaderrichtlijn Water. In 2027 moeten alle noodzakelijk maatreglen om de waterkwaliteitsdoelen te bereiken, getroffen zijn.
Water, bodemdaling en klimaat	De kwaliteit onze leefomgeving voldoet aan de wettelijke normen, en er wordt ruimte gezocht voor verbetering	In 2030 worden alle Nederlandse landbouwbodems duurzaam beheerd: de bodems bevatten daardoor meer organische stof, er is meer bodemleven, minder verdichting en meer waterbufferend vermogen.
Water, bodemdaling en klimaat	De kwaliteit onze leefomgeving voldoet aan de wettelijke normen, en er wordt ruimte gezocht voor verbetering	In 2030 worden alle Nederlandse landbouwbodems duurzaam beheerd: de bodems bevatten daardoor meer organische stof, er is meer bodemleven, minder verdichting en meer waterbufferend vermogen.
Water, bodemdaling en klimaat	De kwaliteit onze leefomgeving voldoet aan de wettelijke normen, en er wordt ruimte gezocht voor verbetering	In 2030 worden alle Nederlandse landbouwbodems duurzaam beheerd: de bodems bevatten daardoor meer organische stof, er is meer bodemleven, minder verdichting en meer waterbufferend vermogen.
Water, bodemdaling en klimaat	De kwaliteit onze leefomgeving voldoet aan de wettelijke normen, en er wordt ruimte gezocht voor verbetering	In 2030 vindt plantaardige productie plaats met planten en teelsystemen die weerbaar zijn, waardoor ziekten en platen minder kans krijgen en minimaal (chemische) gewasbeschermingsmiddelen nodig zijn.
Water, bodemdaling en klimaat	De kwaliteit onze leefomgeving voldoet aan de wettelijke normen, en er wordt ruimte gezocht voor verbetering	In 2030 vindt plantaardige productie plaats met planten en teelsystemen die weerbaar zijn, waardoor ziekten en platen minder kans krijgen en minimaal (chemische) gewasbeschermingsmiddelen nodig zijn.
Water, bodemdaling en klimaat	De kwaliteit onze leefomgeving voldoet aan de wettelijke normen, en er wordt ruimte gezocht voor verbetering	In 2030 vindt plantaardige productie plaats met planten en teelsystemen die weerbaar zijn, waardoor ziekten en platen minder kans krijgen en minimaal (chemische) gewasbeschermingsmiddelen nodig zijn.
Agri & Food	De grondgebonden landbouw is natuurinclusief (niveau II)	
Agri & Food	De grondgebonden landbouw is natuurinclusief (niveau II)	
Agri & Food	De kringlopen zijn op een zo laag mogelijk niveau gesloten	
Agri & Food	De kringlopen zijn op een zo laag mogelijk niveau gesloten	
Agri & Food	De kringlopen zijn op een zo laag mogelijk niveau gesloten	
Agri & Food	De kringlopen zijn op een zo laag mogelijk niveau gesloten	
Agri & Food	De kringlopen zijn op een zo laag mogelijk niveau gesloten	
Agri & Food	De kringlopen zijn op een zo laag mogelijk niveau gesloten	

Agri & Food	25% van wat we eten komt uit de regio	
Agri & Food	25% van wat we eten komt uit de regio	
Agri & Food	25% van wat we eten komt uit de regio	
Agri & Food	25% van wat we eten komt uit de regio	
Agri & Food	25% van wat we eten komt uit de regio	

Vul alleen de waardes 1,2,3,4 of 5 in de **BLAUWE** cellen. Zie voor een uitge
ms wordt uw inschatting gevraagd. De kolom scoringswijze helpt u hierbij. V

Indicator
Kwaliteit van vegetatietype
Kwaliteit van abiotische parameters van de standplaatsen
Kwaliteit met typische soorten
Kenmerken van goede structuur en functie zoals beschreven in de profieldocumenten
Hoeveelheid stikstof/ammoniakemissie landbouw
Hoeveelheid stikstofemissie wegverkeer, vervoer en overig verkeer
Hoeveelheid stikstofemissie overig
Hoeveelheid stikstofemissie industrie
Kwaliteit van de abiotische omstandigheden van de ecosystemen
Kwaliteit van de abiotische omstandigheden van de ecosystemen
Kwaliteit van de abiotische omstandigheden van de ecosystemen
Oppervlakte uitbreiding NNN
Mate van (kwaliteit) biodiversiteit
Mate van (kwaliteit) biodiversiteit
Hoeveelheid organisch stof gehalte van de bodem
Mate van verzilting
Hoogte van biodiversiteit

Hoeveelheid niet productief grasland/bouwland
Hoeveelheid robuuste lijn elementen nat /droog
Hoogte functionele (agro) biodiversiteit
Hoeveelheid kruidenrijk grasland
Kwaliteit van weidevogelgebieden
Kwaliteit van bodembiologie
Dichtheid stapstenen
Dichtheid van fijnmazige natuurversterking
Mate en kwaliteit van doeltype
Hoeveelheid gebiedseigen natuur de stad
Natuur inclusieve belichting infrastructuren
Eenduidige gedragscodes recreatief mede gebruik en bewoningen in het landelijk gebied
Hoeveelheid zonne-energie opgewekt op grote daken.
Hoeveelheid zonne-energie opgewekt boven parkeerplaatsen
Hoeveelheid zonne-energie opgewekt op geluidsschermen
Hoeveelheid zonne-energie opgewekt via overige locaties

Hoeveelheid windenergie opgewerkt via windturbines
Mate waarin ontwikkelingen passen binnen de ontginningsstructuur.
Mate waarin verkavelingsstructuur, slotenpatronen en oevers in tact gehouden worden.
Mate waarin de huidige verkavelingsstructuur zichtbaar/beleefbaar blijft bij (semi-) tijdelijke functies en opstellingen in het landschap (bijv. zonnepanelen).
Mate waarin de beleefbaarheid en herkenbaarheid van het landschap vergroot wordt.
Mate waarin aan de voor deze ambitie relevante overige ontwikkelprincipes uit de leidraad landschap en cultuurhistorie voldaan wordt.
Mate waarin vrije ruimte (molenbiotopen) behouden worden rond historische windmolens. In verband met windvang en zichtbaarheid van de molens in het landschap.
Mate waarin het open karakter en ruimtebeleving van het landschap behouden blijft.
Mate waarin belangrijke zichtassen of zichtrelaties behouden blijven.
Mate waarin aan de voor deze ambitie relevante overige ontwikkelprincipes uit de leidraad landschap en cultuurhistorie voldaan wordt.
Mate waarin voortgebouwd wordt op het karakter van de linten en kernen.
Mate waarin de karakteristieken van belangrijke ruimtelijke dragers behouden blijven.
Mate waarin het onderscheid en contrast tussen verschillende landschappen behouden blijft.
Mate waarin aan de voor deze ambitie relevante overige ontwikkelprincipes uit de leidraad landschap en cultuurhistorie voldaan wordt.
Mate van balans in toeristisch-recreatieve druk t.b.v. inwoner en/of recreant
Mate waarin (groeiende) recreatiebehoefe opgevangen wordt bij de bron
Kwaliteit van het aanbod
Diversiteit van de voorzieningen
Mate waarin het aanbod nieuw en eigentijds is
Hoeveelheid monumenten met passende herbestemming
Hoeveelheid lokale musea verbonden aan toeristisch-recreatieve routes
Mate waarin het toeristisch-recreatieve aanbod de Laag Hollandse identiteiten en verhalen benut en versterkt.
Aantal vitale verblijfsaccomodaties

Verbinden van voorzieningen d.m.v. duurzame routenetwerken voor wandelen, fietsen, varen en paardrijden
Stimuleren van het gebruik van openbaar vervoer
O.b.v. goede strategie sturen op bezoekersstromen
Kwaliteit van biodiversiteit op en rondom recreatieve voorzieningen
Hoeveelheid circulaire en energieneutrale recreatieve voorzieningen (verblijfsaccomodatie, horeca, etc.)
Hoeveelheid uitstoot van toeristisch-recreatief vervoer
Hoeveelheid waterdiepte bij hevige bui
Mate van stedelijk hitte-eiland effect
Hoeveelheid gemiddeld tekort oppervlaktewater per jaar
Hoeveelheid verzilting
Hoeveelheid kans dat een locatie in één jaar te maken krijgt met een bepaalde overstroming
Hoeveelheid broeikasgasemissie van landbouw (koolstofdioxide (CO2), methaan (CH4) en lachgas (N2O))
Hoeveelheid koolstofvastlegging door blijvend grasland
Hoeveelheid broeikasgasemissie van niet-landbouw (koolstofdioxide (CO2), methaan (CH4) en lachgas (N2O))\
Hoeveelheid koolstofvastlegging door blijvend grasland

Hoeveelheid bodemdaling
Hoeveelheid bodemoverschot stikstof en fosfaat
Hoeveelheid bodemoverschot stikstof en fosfaat
Aandeel stabiel organisch stofgehalte
Mate van bodemleven
Mate van bodemverdichting
Hoeveelheid preventieve gewasbeschermingsmaatregelen
Hoeveelheid alternatieve gewasbeschermingsmaatregelen
Hoeveelheid gebruik van middelen die staan aangemerkt als candidates-for-substitution
Aantal gebiedsgerichte projecten die bijdragen aan de ontwikkeling van regeneratieve landbouw
Aantal grondgebonden landbouwbedrijven zijn natuurinclusief niveau 2 WUR/Louis Bolk Instituut (deze indicator wordt afgedekt door de indicatoren vanuit de bestaande KPI set duurzame kringlooplandbouw)
Mate waarin de circulaire voedseleconomie in kaart is gebracht en circulair ondernemerschap is aangejaagd.
Aantal ketenbrede eiwittransitie projecten waarmee wordt bijgedragen aan de teelt van eiwitrijke gewassen, nieuwe eiwitbronnen en het herwinnen van eiwit uit reststromen.
Fosfaatplaatsingsruimte binnen de regio
Aandeel gebruik veevoer van niet-voor-humane-consumptie-geschikte gewasproducten of restproducten (cf. sectorplannen duurzame veehouderij)
Hoeveelheid gebruik veevoer met eiwitgewassen uit NL/EU
Hoeveelheid gebruik veevoer uit alternatieve eiwitbronnen

Mate waarin met overheidsmiddelen (EU, Rijk, provincie en gemeenten) wordt bijgedragen aan het doorbreken van ketenafhankelijkheden, waardoor de waardering en inkomenspositie van de agrarisch ondernemer is verbeterd;
Aantal projecten waarmee wordt bijgedragen aan het doel van 25% consumeren van duurzaam voedsel uit de korte keten
Aantal projecten waarmee wordt bijgedragen aan duurzame logistieke oplossingen voor het vervoeren en distribueren van voedsel.
Mate van dierenwelzijn/diergezondheid
Hoeveelheid eten wat uit de eigen regio komt

ebreide uitleg de handleiding op tabblad 1
Vul alleen de waardes 1,2,3,4 of 5 in de **RODE** cellen. Zie voor een uitgebreide uitleg de handleiding

Eenheid	**Streefwaarde**
Mate van variatie in de vegetatietypen en de verdeling daarvan over de oppervlakte. (Verschillend per habitattype (zie specifiek beheerplan N2000)	nvt
Zuurgraad; vochttoestand (=grondwaterstand); zoutgehalte; voedselrijkdom; overstromingstolerantie; en aanvullend: stikstofdepositie (Verschillend per habitattype (zie specifiek beheerplan N2000)	nvt
Behoud van de aanwezige variatie in typische soorten en hun gemiddelde verspreiding in het gebied	nvt
Verandering ten opzichte van eerder verzamelde gegevens (Verschillend per habitattype (zie specifiek beheerplan N2000)	nvt
mol N.ha.jr	37,26
mol N.ha.jr	11,07
mol N.ha.jr	13,5
mol N.ha.jr	4,32
Waterkwaliteit (opp- en grondwater); “N-bodemoverschot” en “P-bodemoverschot”; bestrijdingsmiddelen (Verschillend per habitattype (zie specifiek beheerplan)	nvt
Vermindering atmospherische depositie relevant voor het gebied	Nader in te vullen
Hoeveelheid gebiedseigen water	Nader in te vullen
ha toegevoegd NNN tov peildatum 1 januari 2022	0
Aantal habitat/soorten	Nader in te vullen
Mate van gaafheid en kwaliteit	nvt
% organisch stof	nvt
Hoeveelheid zoutminnende soorten per ha	nvt
Toename habitat/soorten aantal	nvt

% niet-productief land/ha	Nader in te vullen
% tov totaal areaal	Nader in te vullen
% natuur en landschapsbeheer	nvt
% kruidenrijk grasland tov totaal areaal	15 soorten>> /m2
aantal soorten tov streefwaarden doelsoorten	Nader in te vullen
mate van bodemgezondheid	nvt
	nvt
Aantal Km/ha tov begin project	Nader in te vullen
Mate van gaafheid en kwaliteit	nvt
Aantal soorten in de stedelijke omgeving	nvt
Mate lux in relatie tot de norm	nvt
Mate decibel in relatie tot de norm	nvt
Aantal GWh	12,8
Aantal GWh	5,1
Aantal GWh	0
Aantal GWh	9,4

Aantal GWh	0
O.a. beoordelen op logische ordening en structuur, bebouwing concentreert zich in linten, doorzichten naar het landschap	nvt
O.a. beoordelen op maat en richting, profielen en onregelmatig karakter	nvt
O.a. beoordelen op zichtbaarheid huidige verkavelingsstructuur, ruime landschappelijke begrenzing, toevoeging van ruimtelijke kwaliteit	nvt
O.a. beoordelen op bevaarbaarheid water, afweging tussen bereikbaarheid en intact houden historische verkaveling, zicht vanaf snelwegen op het landschap	nvt
O.a. beoordelen op gebiedsspecifieke ontwikkelprincipes uit de leidraad landschap en cultuurhistorie	nvt
O.a. beoordelen op zichtbaarheid en windvang van molens	nvt
O.a. beoordelen op openheid (tussen linten), vrijhouden van zicht op en vanaf kenmerkende elementen	nvt
O.a. beoordelen op zichtlijnen, open kamers (poldergrid) en tochten	nvt
O.a. beoordelen op gebiedsspecifieke ontwikkelprincipes uit de leidraad landschap en cultuurhistorie	nvt
O.a. beoordelen op transparantie, doorzichten, ontwikkel in verkavelingsrichting, kleinschaligheid, variatie	nvt
O.a. beoordleen op behoud van bebouwingslinten, bomenlanen en dijken	nvt
O.a. beoordelen op verschil in hoogteligging, waterhuishouding, verkaveling en grondgebruik	nvt
O.a. beoordelen op gebiedsspecifieke ontwikkelprincipes uit de leidraad landschap en cultuurhistorie	nvt
O.a. beoordelen op spreiding van drukte, bezoekersstromen	nvt
O.a. beoordelen op recreatievoorzieningen rondom (nieuw) stedelijk gebied	nvt
Kwaliteit van het aanbod	nvt
Verscheidenheid type voorzieningen	nvt
Vernieuwend aanbod t.o.v. regulier aanbod	nvt
% monumenten met een passende herbestemming (waarvoor na 2020 een bestemmingswijziging vastgesteld is)	nader in te vullen
% musea gekoppeld aan toeristisch recreatieve routenetwerk	nader in te vullen
O.a. beoordelen op de aansluiting van recreatieve functies op gebiedseigen identiteiten en verhalen	nvt
% vitale verblijfsaccomodaties	Nader in te vullen

Routenetwerk dichtheid	nvt
Bereikbaarheid per ov	nvt
O.a. beoordelen op spreiding van drukte, bezoekersstromen	nvt
Hoe is dit onder natuur opgenomen?	nvt
% energieneutrale recreatieve voorzieningen	Nader in te vullen
% vermindering in CO2-eq tov van peildatum ….	Nader in te vullen
mm/2 uur	Nader in te vullen
Greden Celsius UHI	Nader in te vullen
Beoordelen op basisprognoses zoetwater	Nader in te vullen
Clorideconcentratie in oppervlaktewater	Nader in te vullen
Kans per jaar	Nader in te vullen
CO2 eq/kg product	Nader in te vullen
OS balans, % grasland	Nader in te vullen
CO2 eq/kg product	Nader in te vullen
OS balans, % grasland	Nader in te vullen

mm t.o.v. peildatum 1 januari 2022	Nader in te vullen
kg N bodemoverschot/ha	Nader in te vullen
kg P bodemoverschot/ha	Nader in te vullen
Organisch Stof Balans	Nader in te vullen
Organisch Stof Balans, % grasland en gewasdiversiteit	Nader in te vullen
Aandeel blijvend grasland : areaal grasland > 5 jaar ten opzichte van het totaal agrarisch areaal	Nader in te vullen
Milieubelastingspunten (MBP's per ha)	Nader in te vullen
Punten op basis van milieubelasting van bodem, grondwater en oppervlaktewater.	Nader in te vullen
Punten op basis van milieubelasting van bodem, grondwater en oppervlaktewater.	Nader in te vullen
Aantal projecten	4 (15 in heel NH)
% natuurinclusieve grondgebonden landbouwbedrijven	100
	nvt
Aantal ketenbrede eiwittransitieprojecten	1 (5 in heel NH)
% mestafvoer	Nader in te vullen
% reststromen in veevoer	Nader in te vullen
% eiwit eigen land	Nader in te vullen
% eiwitgewassen	Nader in te vullen

	nvt
Aantal projecten	1 (5 in heel NH)
Aantal projecten	1 (5 in heel NH)
Score MDV	Score van 10% boven het minimum van de MDV (Maatlat Duurzame Veehouderij)
% eten wat binnen de gebiedsgrenzen van Laag Holland gegeten wordt en in dezelfde gebiedsbegrenzing geproduceerd is	25%

ɡ op tabblad 1

Scoringswijze	Ongewogen score per indicator (1 t/m 5)	Weging per indicator (1 t/m 5)
Kwalitatief 1=laag/5=hoog	1	1
Kwalitatief 1=laag/5=hoog	1	1
Kwalitatief 1=laag/5=hoog	1	1
Kwalitatief 1=laag/5=hoog	1	1
<9,32 mol N.ha.jr = score 1 9,32 - 18,63 mol N.ha.jr = score 2 18,63 - 27,95 mol N.ha.jr = score 3 27,95 - 37,26 mol N.ha.jr = score 4 37,26 - >37,26 mol N.ha.jr = score 5	1	1
<2,77 mol N.ha.jr = score 1 2,77 - 5,54 mol N.ha.jr = score 2 5,54 - 8,3 mol N.ha.jr = score 3 8,3 - 11,07 mol N.ha.jr = score 4 11,07 - >11,07 mol N.ha.jr = score 5	1	1
<3,38 mol N.ha.jr = score 1 3,38 - 6,75 mol N.ha.jr = score 2 6,75 - 10,13 mol N.ha.jr = score 3 10,13 - 13,5 mol N.ha.jr = score 4 13,5 - >13,5 mol N.ha.jr = score 5	1	1
<1,08 mol N.ha.jr = score 1 1,08 - 2,16 mol N.ha.jr = score 2 2,16 - 3,24 mol N.ha.jr = score 3 3,24 - 4,32 mol N.ha.jr = score 4 4,32 - >4,32 mol N.ha.jr = score 5	1	1
Kwalitatief 1=laag/5=hoog	1	1
kwantitatief nog in te vullen aan de hand van streefwaarde	1	1
kwantitatief nog in te vullen aan de hand van streefwaarde	1	1
nvt	1	1
kwantitatief nog in te vullen aan de hand van streefwaarde	1	1
Kwalitatief 1=laag/5=hoog	1	1
Kwalitatief 1=laag/5=hoog	1	1
Kwalitatief 1=laag/5=hoog	1	1
Kwalitatief 1=laag/5=hoog	1	1

kwantitatief nog in te vullen aan de hand van streefwaarde	1	1
kwantitatief nog in te vullen aan de hand van streefwaarde	1	1
Kwalitatief 1=laag/5=hoog	1	1
kwantitatief 0-3 soorten = score 1. 4-6 soorten = score 2. 7-10 soorten = score 3. 11-14 soorten = score 4. 15->15 soorten = score 5	1	1
kwantitatief nog in te vullen aan de hand van streefwaarde	1	1
Kwalitatief 1=laag/5=hoog	1	1
Kwalitatief 1=laag/5=hoog	1	1
kwantitatief nog in te vullen aan de hand van streefwaarde	1	1
Kwalitatief 1=laag/5=hoog	1	1
Kwalitatief 1=laag/5=hoog	1	1
Kwalitatief 1=laag/5=hoog	1	1
Kwalitatief 1=laag/5=hoog	1	1
<3,2 GWh = score 1 3,2 - 6,4 GWh = score 2 6,4 - 9,6 GWh = score 3 9,6 - 12,7 Gwh = score 4 12,8 - >12,8 GWh = score 5	1	1
<1,2 GWh = score 1 1,2 - 2,5 GWh = score 2 2,5 - 3,7 GWh = score 3 3,7 - 5,0 Gwh = score 4 5,1 - >5,1 GWh = score 5	1	1
nvt	1	1
<2,3 GWh = score 1 2,3 - 4,7 GWh = score 2 4,7 - 7,0 GWh = score 3 7,0 - 9,3 Gwh = score 4 9,4 - >9,4 GWh = score 5	1	1

nvt	1	1
Kwalitatief 1=laag/5=hoog	1	1
Kwalitatief 1=laag/5=hoog	1	1
Kwalitatief 1=laag/5=hoog	1	1
Kwalitatief 1=laag/5=hoog	1	1
Kwalitatief 1=laag/5=hoog	1	1
Kwalitatief 1=laag/5=hoog	1	1
Kwalitatief 1=laag/5=hoog	1	1
Kwalitatief 1=laag/5=hoog	1	1
Kwalitatief 1=laag/5=hoog	1	1
Kwalitatief 1=laag/5=hoog	1	1
Kwalitatief 1=laag/5=hoog	1	1
Kwalitatief 1=laag/5=hoog	1	1
Kwalitatief 1=laag/5=hoog	1	1
Kwalitatief 1=laag/5=hoog	1	1
Kwalitatief 1=laag/5=hoog	1	1
Kwalitatief 1=laag/5=hoog	1	1
Kwalitatief 1=laag/5=hoog	1	1
kwantitatief nog in te vullen aan de hand van streefwaarde	1	1
kwantitatief nog in te vullen aan de hand van streefwaarde	1	1
Kwalitatief 1=laag/5=hoog	1	1
kwantitatief nog in te vullen aan de hand van streefwaarde	1	1

Kwalitatief 1=laag/5=hoog	1	1
Kwalitatief 1=laag/5=hoog	1	1
Kwalitatief 1=laag/5=hoog	1	1
Kwalitatief 1=laag/5=hoog	1	1
kwantitatief nog in te vullen aan de hand van streefwaarde	1	1
kwantitatief nog in te vullen aan de hand van streefwaarde	1	1
kwantitatief nog in te vullen aan de hand van streefwaarde	1	1
kwantitatief nog in te vullen aan de hand van streefwaarde	1	1
kwantitatief nog in te vullen aan de hand van streefwaarde	1	1
kwantitatief nog in te vullen aan de hand van streefwaarde	1	1
kwantitatief nog in te vullen aan de hand van streefwaarde	1	1
kwantitatief nog in te vullen aan de hand van streefwaarde	1	1
kwantitatief nog in te vullen aan de hand van streefwaarde	1	1
kwantitatief nog in te vullen aan de hand van streefwaarde	1	1

kwantitatief nog in te vullen aan de hand van streefwaarde	1	1
kwantitatief nog in te vullen aan de hand van streefwaarde	1	1
kwantitatief nog in te vullen aan de hand van streefwaarde	1	1
kwantitatief nog in te vullen aan de hand van streefwaarde	1	1
kwantitatief nog in te vullen aan de hand van streefwaarde	1	1
kwantitatief nog in te vullen aan de hand van streefwaarde	1	1
kwantitatief nog in te vullen aan de hand van streefwaarde	1	1
kwantitatief nog in te vullen aan de hand van streefwaarde	1	1
kwantitatief nog in te vullen aan de hand van streefwaarde	1	1
kwantitatief 0 projecten = score 1. 1 project = score 2. 2 projecten = score 3. 3 projecten = score 4. 4 - >4 projecten = score 5	1	1
kwantitatief 0-25% = score 1. 25-50% = score 2. 50-75% = score 3. 75-99% = score 4. 100% = score 5	1	1
Kwalitatief 1=laag/5=hoog	1	1
kwantitatief 0 projecten = score 1. 1 - >1 projecten = score 5	1	1
kwantitatief nog in te vullen aan de hand van streefwaarde	1	1
kwantitatief nog in te vullen aan de hand van streefwaarde	1	1
kwantitatief nog in te vullen aan de hand van streefwaarde	1	1
kwantitatief nog in te vullen aan de hand van streefwaarde	1	1

Kwalitatief 1=laag/5=hoog	1	1
kwantitatief 0 projecten = score 1. 1 - >1 projecten = score 5	1	1
kwantitatief 0 projecten = score 1. 1 - >1 projecten = score 5	1	1
kwantitatief 0-2,5% = score 1. 2,5-5% = score 2. 5-7,5% = score 3. 7.5-9,9% = score 4. 10% - >10% = score 5	1	1
kwantitatief 0-6% = score 1. 7-12% = score 2. 13-18% = score 3. 19-24% = score 4. 25% - >25% = score 5	1	1

Bron
Werkwijze kwaliteit van habitattypen op gebiedsniveau; profieldocumenten per habitattype
Werkwijze kwaliteit van habitattypen op gebiedsniveau; profieldocumenten per habitattype
Werkwijze kwaliteit van habitattypen op gebiedsniveau; profieldocumenten per habitattype
Werkwijze kwaliteit van habitattypen op gebiedsniveau; profieldocumenten per habitattype
AERIUS; Statenvoordracht stikstofreductiedoelstellingen; Startnotie Gebiedsprogramma Laag Holland; QS formulier IVOT; KPI systematiek ‘duurzame kringlooplandbouw’
AERIUS; Statenvoordracht stikstofreductiedoelstellingen; Startnotie Gebiedsprogramma Laag Holland; QS formulier IVOT; KPI systematiek ‘duurzame kringlooplandbouw’
AERIUS; Statenvoordracht stikstofreductiedoelstellingen; Startnotie Gebiedsprogramma Laag Holland; QS formulier IVOT; KPI systematiek ‘duurzame kringlooplandbouw’
AERIUS; Statenvoordracht stikstofreductiedoelstellingen; Startnotie Gebiedsprogramma Laag Holland; QS formulier IVOT; KPI systematiek ‘duurzame kringlooplandbouw’
Amsterdam wetlands Waterbeheersplan HHNK
Biodiversiteitsmonitor
REALISATIESTRATEGIE VOOR DE AFRONDING VAN HET NNN IN NOORD-HOLLAND
Masterplan biodiversiteit; Omgevingsvisie NH2050;
Masterplan biodiversiteit; Omgevingsvisie NH2050;
KRW maatregelen HHNK
Masterplan biodiversiteit

Biodiversitiets monitor;
Deltaplan Biodiversiteitsherstel
Biodiversitiets monitor -Deltaplan Biodiversiteitsherstel
Biodiversiteits monitor -Deltaplan Biodiversiteitsherstel
Biodiversiteits monitor -Deltaplan Biodiversiteitsherstel
Bodem biologische Indicator (Bobi)
Omgevingsvisie NH2050
Masterplan biodiversiteit; Omgevingsvisie NH2050; Biodiversiteitsmonitor
Verwerving kan ook op andere basis dan vanuit de taakstelling/overheid
RES
RES
RES
RES

RES
Leidraad landschap en cultuurhistorie; Bijzonder provinciaal landschap
Leidraad landschap en cultuurhistorie
Leidraad landschap en cultuurhistorie
Leidraad landschap en cultuurhistorie
Leidraad landschap en cultuurhistorie
Leidraad landschap en cultuurhistorie
Leidraad landschap en cultuurhistorie
Leidraad landschap en cultuurhistorie
Leidraad landschap en cultuurhistorie
Leidraad landschap en cultuurhistorie
Leidraad landschap en cultuurhistorie
Leidraad landschap en cultuurhistorie
Leidraad landschap en cultuurhistorie
Visie Recreatie & Toerisme Noord-Holland 2030
Visie Recreatie & Toerisme Noord-Holland 2030
Visie Recreatie & Toerisme Noord-Holland 2030
Visie Recreatie & Toerisme Noord-Holland 2030
Visie Recreatie & Toerisme Noord-Holland 2030
Visie Recreatie & Toerisme Noord-Holland 2030
Visie Recreatie & Toerisme Noord-Holland 2030
Visie Recreatie & Toerisme Noord-Holland 2030
Visie Recreatie & Toerisme Noord-Holland 2030

Visie Recreatie & Toerisme Noord-Holland 2030
Visie Recreatie & Toerisme Noord-Holland 2030
Visie Recreatie & Toerisme Noord-Holland 2030
Visie Recreatie & Toerisme Noord-Holland 2030
Visie Recreatie & Toerisme Noord-Holland 2030
Visie Recreatie & Toerisme Noord-Holland 2030
Klimaateffectatlas
Klimaateffectatlas
Klimaateffectatlas
Klimaateffectatlas
Klimaateffectatlas
KPI systematiek ‘duurzame kringlooplandbouw’
KPI systematiek ‘duurzame kringlooplandbouw’
KPI systematiek ‘duurzame kringlooplandbouw’

0
KPI systematiek ‘duurzame kringlooplandbouw’
KPI systematiek ‘duurzame kringlooplandbouw’
KPI systematiek ‘duurzame kringlooplandbouw’
KPI systematiek ‘duurzame kringlooplandbouw’
KPI systematiek ‘duurzame kringlooplandbouw’
KPI systematiek ‘duurzame kringlooplandbouw’
KPI systematiek ‘duurzame kringlooplandbouw’
KPI systematiek ‘duurzame kringlooplandbouw’
Voedselvisie NH, uitvoeringsagenda voedselvisie NH
Voedselvisie NH, uitvoeringsagenda voedselvisie NH
Voedselvisie NH, uitvoeringsagenda voedselvisie NH
Voedselvisie NH, uitvoeringsagenda voedselvisie NH
KPI systematiek ‘duurzame kringlooplandbouw’
KPI systematiek ‘duurzame kringlooplandbouw’
KPI systematiek ‘duurzame kringlooplandbouw’
KPI systematiek ‘duurzame kringlooplandbouw’

Voedselvisie NH, uitvoeringsagenda voedselvisie NH
Voedselvisie NH, uitvoeringsagenda voedselvisie NH
Voedselvisie NH, uitvoeringsagenda voedselvisie NH
KPI systematiek ‘duurzame kringlooplandbouw’
Voedselvisie NH, uitvoeringsagenda voedselvisie NH

Invulblad Zeevang

Hoe belangrijk vindt u een indicator van een bepaalde opgave in relatie tot de andere indicatoren binnen dezelfde opgave?
Geef scores aan elke indicator binnen één deelgebied. Soms kunt u dit berekenen aan de hand van een hoeveelheid en so

Thema	Opgave	Subopgave
Natuur	N2000 is volledig gerealiseerd in kwaliteit en kwantiteit	
Natuur	N2000 is volledig gerealiseerd in kwaliteit en kwantiteit	
Natuur	N2000 is volledig gerealiseerd in kwaliteit en kwantiteit	
Natuur	N2000 is volledig gerealiseerd in kwaliteit en kwantiteit	
Natuur	N2000 is volledig gerealiseerd in kwaliteit en kwantiteit	Stikstofdepositie van 50% van hectares onder de kritische depositie waarde (KDW)
Natuur	N2000 is volledig gerealiseerd in kwaliteit en kwantiteit	Stikstofdepositie van 50% van hectares onder de kritische depositie waarde (KDW)
Natuur	N2000 is volledig gerealiseerd in kwaliteit en kwantiteit	Stikstofdepositie van 50% van hectares onder de kritische depositie waarde (KDW)
Natuur	N2000 is volledig gerealiseerd in kwaliteit en kwantiteit	Stikstofdepositie van 50% van hectares onder de kritische depositie waarde (KDW)
Natuur	Het NNN is volledig gerealiseerd in kwaliteit en kwantiteit	
Natuur	Het NNN is volledig gerealiseerd in kwaliteit en kwantiteit	
Natuur	Het NNN is volledig gerealiseerd in kwaliteit en kwantiteit	
Natuur	Het NNN is volledig gerealiseerd in kwaliteit en kwantiteit	
Natuur	Het NNN is volledig gerealiseerd in kwaliteit en kwantiteit	
Natuur	Het NNN is volledig gerealiseerd in kwaliteit en kwantiteit	
Natuur	Alle gebieden buiten N2000- en NNN en versteende oppervlakte zijn natuurinclusief en klimaat adaptief ingericht	Natuurontwikkelingen zullen klimaat adaptief ingericht worden
Natuur	Alle gebieden buiten N2000- en NNN en versteende oppervlakte zijn natuurinclusief en klimaat adaptief ingericht	Natuurontwikkelingen zullen klimaat adaptief ingericht worden

Natuur	Alle gebieden buiten N2000- en NNN en versteende oppervlakte zijn natuurinclusief en klimaat adaptief ingericht	Ontwikkeling en behoud biodiversiteit
Natuur	Alle gebieden buiten N2000- en NNN en versteende oppervlakte zijn natuurinclusief en klimaat adaptief ingericht	Ontwikkeling en behoud biodiversiteit
Natuur	Alle gebieden buiten N2000- en NNN en versteende oppervlakte zijn natuurinclusief en klimaat adaptief ingericht	Ontwikkeling en behoud biodiversiteit
Natuur	Alle gebieden buiten N2000- en NNN en versteende oppervlakte zijn natuurinclusief en klimaat adaptief ingericht	Ontwikkeling en behoud biodiversiteit
Natuur	Alle gebieden buiten N2000- en NNN en versteende oppervlakte zijn natuurinclusief en klimaat adaptief ingericht	Ontwikkeling en behoud biodiversiteit
Natuur	Alle gebieden buiten N2000- en NNN en versteende oppervlakte zijn natuurinclusief en klimaat adaptief ingericht	Ontwikkeling en behoud biodiversiteit
Natuur	Alle gebieden buiten N2000- en NNN en versteende oppervlakte zijn natuurinclusief en klimaat adaptief ingericht	Ontwikkeling en behoud biodiversiteit
Natuur	Alle gebieden buiten N2000- en NNN en versteende oppervlakte zijn natuurinclusief en klimaat adaptief ingericht	Het vergroten en verbinden van de natuurkernen met een goede kwaliteit en kwantiteit
Natuur	Alle gebieden buiten N2000- en NNN en versteende oppervlakte zijn natuurinclusief en klimaat adaptief ingericht	Het vergroten en verbinden van de natuurkernen met een goede kwaliteit en kwantiteit
Natuur	Alle gebieden buiten N2000- en NNN en versteende oppervlakte zijn natuurinclusief en klimaat adaptief ingericht	Het vergroten en verbinden van de natuurkernen met een goede kwaliteit en kwantiteit
Natuur	Alle gebieden buiten N2000- en NNN en versteende oppervlakte zijn natuurinclusief en klimaat adaptief ingericht	Het vergroten en verbinden van de natuurkernen met een goede kwaliteit en kwantiteit
Natuur	Alle gebieden buiten N2000- en NNN en versteende oppervlakte zijn natuurinclusief en klimaat adaptief ingericht	Het buitengebied is donker, rustig en stil
Natuur	Alle gebieden buiten N2000- en NNN en versteende oppervlakte zijn natuurinclusief en klimaat adaptief ingericht	Het buitengebied is donker, rustig en stil
Energie	27% van de energie in primair verbruik wordt duurzaam opgewekt	
Energie	27% van de energie in primair verbruik wordt duurzaam opgewekt	
Energie	27% van de energie in primair verbruik wordt duurzaam opgewekt	

Energie	27% van de energie in primair verbruik wordt duurzaam opgewekt	
Energie	27% van de energie in primair verbruik wordt duurzaam opgewekt	
Landschap en cultuurhistorie	Ontwikkelingen dragen bij aan het zichtbaar en herkenbaar houden van de landschappelijke karakteristiek.	
Landschap en cultuurhistorie	Ontwikkelingen dragen bij aan het zichtbaar en herkenbaar houden van de landschappelijke karakteristiek.	
Landschap en cultuurhistorie	Ontwikkelingen dragen bij aan het zichtbaar en herkenbaar houden van de landschappelijke karakteristiek.	
Landschap en cultuurhistorie	Ontwikkelingen dragen bij aan het zichtbaar en herkenbaar houden van de landschappelijke karakteristiek.	
Landschap en cultuurhistorie	Ontwikkelingen dragen bij aan het zichtbaar en herkenbaar houden van de landschappelijke karakteristiek.	
Landschap en cultuurhistorie	Ontwikkelingen dragen bij aan het versterken van (de beleving van) openheid.	
Landschap en cultuurhistorie	Ontwikkelingen dragen bij aan het versterken van (de beleving van) openheid.	
Landschap en cultuurhistorie	Ontwikkelingen dragen bij aan het versterken van (de beleving van) openheid.	
Landschap en cultuurhistorie	Ontwikkelingen dragen bij aan het versterken van (de beleving van) openheid.	
Landschap en cultuurhistorie	Ontwikkelingen worden helder gepositioneerd ten opzichte van ruimtelijke dragers.	
Landschap en cultuurhistorie	Ontwikkelingen worden helder gepositioneerd ten opzichte van ruimtelijke dragers.	
Landschap en cultuurhistorie	Ontwikkelingen worden helder gepositioneerd ten opzichte van ruimtelijke dragers.	
Landschap en cultuurhistorie	Ontwikkelingen worden helder gepositioneerd ten opzichte van ruimtelijke dragers.	
Bezoek en beleving	Er is voldoende ruimte geboden aan de toenemende en veranderende vraag van recreanten en toeristen	
Bezoek en beleving	Er is voldoende ruimte geboden aan de toenemende en veranderende vraag van recreanten en toeristen	
Bezoek en beleving	Er is voldoende ruimte geboden aan de toenemende en veranderende vraag van recreanten en toeristen	Het aanbod is divers, eigentijds en onderscheidend
Bezoek en beleving	Er is voldoende ruimte geboden aan de toenemende en veranderende vraag van recreanten en toeristen	Het aanbod is divers, eigentijds en onderscheidend
Bezoek en beleving	Er is voldoende ruimte geboden aan de toenemende en veranderende vraag van recreanten en toeristen	Het aanbod is divers, eigentijds en onderscheidend
Bezoek en beleving	Het toeristisch-recreatief aanbod is versterkt	
Bezoek en beleving	Het toeristisch-recreatief aanbod is versterkt	

Bezoek en beleving	Het toeristisch-recreatief aanbod is versterkt	
Bezoek en beleving	Het toeristisch-recreatief aanbod is versterkt	
Bezoek en beleving	Het toeristisch-recreatief aanbod wordt optimaal benut, door middel van een goed verbonden en bereikbaar netwerk	
Bezoek en beleving	Het toeristisch-recreatief aanbod wordt optimaal benut, door middel van een goed verbonden en bereikbaar netwerk	
Bezoek en beleving	Er is een juiste balans tussen de toenemende recreatieve druk op natuur, landschap en omgeving en de draagkracht van deze gebieden	
Bezoek en beleving	Er is een juiste balans tussen de toenemende recreatieve druk op natuur, landschap en omgeving en de draagkracht van deze gebieden	
Bezoek en beleving	Er is een juiste balans tussen de toenemende recreatieve druk op natuur, landschap en omgeving en de draagkracht van deze gebieden	Toerisme en recreatie is duurzaam
Bezoek en beleving	Er is een juiste balans tussen de toenemende recreatieve druk op natuur, landschap en omgeving en de draagkracht van deze gebieden	Toerisme en recreatie is duurzaam
Water, bodemdaling en klimaat	Het landelijk gebied is beschermd tegen de gevolgen van klimaatverandering	
Water, bodemdaling en klimaat	Het landelijk gebied is beschermd tegen de gevolgen van klimaatverandering	
Water, bodemdaling en klimaat	Het landelijk gebied is beschermd tegen de gevolgen van klimaatverandering	
Water, bodemdaling en klimaat	Het landelijk gebied is beschermd tegen de gevolgen van klimaatverandering	
Water, bodemdaling en klimaat	Het landelijk gebied is beschermd tegen de gevolgen van klimaatverandering	
Water, bodemdaling en klimaat	De CO2 uitstoot wordt met 49% gereduceerd in 2030 ten opzichte van 1990	Emissiereductie broeikasgassen: Voor 2030 hebben de landbouw- en landgebruiksectoren een taakstellende opgave van een additionele afname (bovenop bestaand beleid) van 3,5 Mton broeikasgasemissies (t.o.v. het emissiepad bij ongewijzigd beleid van 2016), maar hebben de sectoren zich in het klimaatakkoord gecommitteerd aan 6 Mton emissiereductie in 2030.
Water, bodemdaling en klimaat	De CO2 uitstoot wordt met 49% gereduceerd in 2030 ten opzichte van 1990	Emissiereductie broeikasgassen: Voor 2030 hebben de landbouw- en landgebruiksectoren een taakstellende opgave van een additionele afname (bovenop bestaand beleid) van 3,5 Mton broeikasgasemissies (t.o.v. het emissiepad bij ongewijzigd beleid van 2016), maar hebben de sectoren zich in het klimaatakkoord gecommitteerd aan 6 Mton emissiereductie in 2030.
Water, bodemdaling en klimaat	De CO2 uitstoot wordt met 49% gereduceerd in 2030 ten opzichte van 1990	0
Water, bodemdaling en klimaat	De uitstoot van klimaatgassen in veengebieden door bodemdaling is in Nederland gereduceerd met 1 Mton CO2-eq./jaar in 2030 t.o.v. de referentieperiode 1990, door een vermindering van de bodemdaling.	0

Water, bodemdaling en klimaat	De uitstoot van klimaatgassen in veengebieden door bodemdaling is in Nederland gereduceerd met 1 Mton CO2-eq./jaar in 2030 t.o.v. de referentieperiode 1990, door een vermindering van de bodemdaling.	0
Water, bodemdaling en klimaat	De kwaliteit onze leefomgeving voldoet aan de wettelijke normen, en er wordt ruimte gezocht voor verbetering	De grondwaterkwaliteit in heel Nederland moet uitkomen onder de 50 mg Nitraat per liter (doelstelling Nitraatrichtlijn), grond- en oppervlaktewaterkwaliteit is conform de doelen van de Kaderrichtlijn Water. In 2027 moeten alle noodzakelijk maatreglen om de waterkwaliteitsdoelen te bereiken, getroffen zijn.
Water, bodemdaling en klimaat	De kwaliteit onze leefomgeving voldoet aan de wettelijke normen, en er wordt ruimte gezocht voor verbetering	De grondwaterkwaliteit in heel Nederland moet uitkomen onder de 50 mg Nitraat per liter (doelstelling Nitraatrichtlijn), grond- en oppervlaktewaterkwaliteit is conform de doelen van de Kaderrichtlijn Water. In 2027 moeten alle noodzakelijk maatreglen om de waterkwaliteitsdoelen te bereiken, getroffen zijn.
Water, bodemdaling en klimaat	De kwaliteit onze leefomgeving voldoet aan de wettelijke normen, en er wordt ruimte gezocht voor verbetering	In 2030 worden alle Nederlandse landbouwbodems duurzaam beheerd: de bodems bevatten daardoor meer organische stof, er is meer bodemleven, minder verdichting en meer waterbufferend vermogen.
Water, bodemdaling en klimaat	De kwaliteit onze leefomgeving voldoet aan de wettelijke normen, en er wordt ruimte gezocht voor verbetering	In 2030 worden alle Nederlandse landbouwbodems duurzaam beheerd: de bodems bevatten daardoor meer organische stof, er is meer bodemleven, minder verdichting en meer waterbufferend vermogen.
Water, bodemdaling en klimaat	De kwaliteit onze leefomgeving voldoet aan de wettelijke normen, en er wordt ruimte gezocht voor verbetering	In 2030 worden alle Nederlandse landbouwbodems duurzaam beheerd: de bodems bevatten daardoor meer organische stof, er is meer bodemleven, minder verdichting en meer waterbufferend vermogen.
Water, bodemdaling en klimaat	De kwaliteit onze leefomgeving voldoet aan de wettelijke normen, en er wordt ruimte gezocht voor verbetering	In 2030 vindt plantaardige productie plaats met planten en teelsystemen die weerbaar zijn, waardoor ziekten en platen minder kans krijgen en minimaal (chemische) gewasbeschermingsmiddelen nodig zijn.
Water, bodemdaling en klimaat	De kwaliteit onze leefomgeving voldoet aan de wettelijke normen, en er wordt ruimte gezocht voor verbetering	In 2030 vindt plantaardige productie plaats met planten en teelsystemen die weerbaar zijn, waardoor ziekten en platen minder kans krijgen en minimaal (chemische) gewasbeschermingsmiddelen nodig zijn.
Water, bodemdaling en klimaat	De kwaliteit onze leefomgeving voldoet aan de wettelijke normen, en er wordt ruimte gezocht voor verbetering	In 2030 vindt plantaardige productie plaats met planten en teelsystemen die weerbaar zijn, waardoor ziekten en platen minder kans krijgen en minimaal (chemische) gewasbeschermingsmiddelen nodig zijn.
Agri & Food	De grondgebonden landbouw is natuurinclusief (niveau II)	
Agri & Food	De grondgebonden landbouw is natuurinclusief (niveau II)	
Agri & Food	De kringlopen zijn op een zo laag mogelijk niveau gesloten	
Agri & Food	De kringlopen zijn op een zo laag mogelijk niveau gesloten	
Agri & Food	De kringlopen zijn op een zo laag mogelijk niveau gesloten	
Agri & Food	De kringlopen zijn op een zo laag mogelijk niveau gesloten	
Agri & Food	De kringlopen zijn op een zo laag mogelijk niveau gesloten	
Agri & Food	De kringlopen zijn op een zo laag mogelijk niveau gesloten	

Agri & Food	25% van wat we eten komt uit de regio	
Agri & Food	25% van wat we eten komt uit de regio	
Agri & Food	25% van wat we eten komt uit de regio	
Agri & Food	25% van wat we eten komt uit de regio	
Agri & Food	25% van wat we eten komt uit de regio	

Vul alleen de waardes 1,2,3,4 of 5 in de **BLAUWE** cellen. Zie voor een uitge
ms wordt uw inschatting gevraagd. De kolom scoringswijze helpt u hierbij. V

Indicator
Kwaliteit van vegetatietype
Kwaliteit van abiotische parameters van de standplaatsen
Kwaliteit met typische soorten
Kenmerken van goede structuur en functie zoals beschreven in de profieldocumenten
Hoeveelheid stikstof/ammoniakemissie landbouw
Hoeveelheid stikstofemissie wegverkeer, vervoer en overig verkeer
Hoeveelheid stikstofemissie overig
Hoeveelheid stikstofemissie industrie
Kwaliteit van de abiotische omstandigheden van de ecosystemen
Kwaliteit van de abiotische omstandigheden van de ecosystemen
Kwaliteit van de abiotische omstandigheden van de ecosystemen
Oppervlakte uitbreiding NNN
Mate van (kwaliteit) biodiversiteit
Mate van (kwaliteit) biodiversiteit
Hoeveelheid organisch stof gehalte van de bodem
Mate van verzilting

Hoogte van biodiversiteit
Hoeveelheid niet productief grasland/bouwland
Hoeveelheid robuuste lijn elementen nat /droog
Hoogte functionele (agro) biodiversiteit
Hoeveelheid kruidenrijk grasland
Kwaliteit van weidevogelgebieden
Kwaliteit van bodembiologie
Dichtheid stapstenen
Dichtheid van fijnmazige natuurversterking
Mate en kwaliteit van doeltype
Hoeveelheid gebiedseigen natuur de stad
Natuur inclusieve belichting infrastructuren
Eenduidige gedragscodes recreatief mede gebruik en bewoningen in het landelijk gebied
Hoeveelheid zonne-energie opgewekt op grote daken.
Hoeveelheid zonne-energie opgewekt boven parkeerplaatsen
Hoeveelheid zonne-energie opgewekt op geluidsschermen

Hoeveelheid zonne-energie opgewekt via overige locaties
Hoeveelheid windenergie opgewerkt via windturbines
Mate waarin ontwikkelingen passen binnen de ontginningsstructuur.
Mate waarin verkavelingsstructuur, slotenpatronen en oevers in tact gehouden worden.
Mate waarin de huidige verkavelingsstructuur zichtbaar/beleefbaar blijft bij (semi-) tijdelijke functies en opstellingen in het landschap (bijv. zonnepanelen).
Mate waarin de beleefbaarheid en herkenbaarheid van het landschap vergroot wordt.
Mate waarin aan de voor deze ambitie relevante overige ontwikkelprincipes uit de leidraad landschap en cultuurhistorie voldaan wordt.
Mate waarin vrije ruimte (molenbiotopen) behouden worden rond historische windmolens. In verband met windvang en zichtbaarheid van de molens in het landschap.
Mate waarin het open karakter en ruimtebeleving van het landschap behouden blijft.
Mate waarin belangrijke zichtassen of zichtrelaties behouden blijven.
Mate waarin aan de voor deze ambitie relevante overige ontwikkelprincipes uit de leidraad landschap en cultuurhistorie voldaan wordt.
Mate waarin voortgebouwd wordt op het karakter van de linten en kernen.
Mate waarin de karakteristieken van belangrijke ruimtelijke dragers behouden blijven.
Mate waarin het onderscheid en contrast tussen verschillende landschappen behouden blijft.
Mate waarin aan de voor deze ambitie relevante overige ontwikkelprincipes uit de leidraad landschap en cultuurhistorie voldaan wordt.
Mate van balans in toeristisch-recreatieve druk t.b.v. inwoner en/of recreant
Mate waarin (groeiende) recreatiebehoefe opgevangen wordt bij de bron
Kwaliteit van het aanbod
Diversiteit van de voorzieningen
Mate waarin het aanbod nieuw en eigentijds is
Hoeveelheid monumenten met passende herbestemming
Hoeveelheid lokale musea verbonden aan toeristisch-recreatieve routes

Mate waarin het toeristisch-recreatieve aanbod de Laag Hollandse identiteiten en verhalen benut en versterkt.
Aantal vitale verblijfsaccomodaties
Verbinden van voorzieningen d.m.v. duurzame routenetwerken voor wandelen, fietsen, varen en paardrijden
Stimuleren van het gebruik van openbaar vervoer
O.b.v. goede strategie sturen op bezoekersstromen
Kwaliteit van biodiversiteit op en rondom recreatieve voorzieningen
Hoeveelheid circulaire en energieneutrale recreatieve voorzieningen (verblijfsaccomodatie, horeca, etc.)
Hoeveelheid uitstoot van toeristisch-recreatief vervoer
Hoeveelheid waterdiepte bij hevige bui
Mate van stedelijk hitte-eiland effect
Hoeveelheid gemiddeld tekort oppervlaktewater per jaar
Hoeveelheid verzilting
Hoeveelheid kans dat een locatie in één jaar te maken krijgt met een bepaalde overstroming
Hoeveelheid broeikasgasemissie van landbouw (koolstofdioxide (CO2), methaan (CH4) en lachgas (N2O))
Hoeveelheid koolstofvastlegging door blijvend grasland
Hoeveelheid broeikasgasemissie van niet-landbouw (koolstofdioxide (CO2), methaan (CH4) en lachgas (N2O))\
Hoeveelheid koolstofvastlegging door blijvend grasland

Hoeveelheid bodemdaling
Hoeveelheid bodemoverschot stikstof en fosfaat
Hoeveelheid bodemoverschot stikstof en fosfaat
Aandeel stabiel organisch stofgehalte
Mate van bodemleven
Mate van bodemverdichting
Hoeveelheid preventieve gewasbeschermingsmaatregelen
Hoeveelheid alternatieve gewasbeschermingsmaatregelen
Hoeveelheid gebruik van middelen die staan aangemerkt als candidates-for-substitution
Aantal gebiedsgerichte projecten die bijdragen aan de ontwikkeling van regeneratieve landbouw
Aantal grondgebonden landbouwbedrijven zijn natuurinclusief niveau 2 WUR/Louis Bolk Instituut (deze indicator wordt afgedekt door de indicatoren vanuit de bestaande KPI set duurzame kringlooplandbouw)
Mate waarin de circulaire voedseleconomie in kaart is gebracht en circulair ondernemerschap is aangejaagd.
Aantal ketenbrede eiwittransitie projecten waarmee wordt bijgedragen aan de teelt van eiwitrijke gewassen, nieuwe eiwitbronnen en het herwinnen van eiwit uit reststromen.
Fosfaatplaatsingsruimte binnen de regio
Aandeel gebruik veevoer van niet-voor-humane-consumptie-geschikte gewasproducten of restproducten (cf. sectorplannen duurzame veehouderij)
Hoeveelheid gebruik veevoer met eiwitgewassen uit NL/EU
Hoeveelheid gebruik veevoer uit alternatieve eiwitbronnen

Mate waarin met overheidsmiddelen (EU, Rijk, provincie en gemeenten) wordt bijgedragen aan het doorbreken van ketenafhankelijkheden, waardoor de waardering en inkomenspositie van de agrarisch ondernemer is verbeterd;
Aantal projecten waarmee wordt bijgedragen aan het doel van 25% consumeren van duurzaam voedsel uit de korte keten
Aantal projecten waarmee wordt bijgedragen aan duurzame logistieke oplossingen voor het vervoeren en distribueren van voedsel.
Mate van dierenwelzijn/diergezondheid
Hoeveelheid eten wat uit de eigen regio komt

ebreide uitleg de handleiding op tabblad 1
Vul alleen de waardes 1,2,3,4 of 5 in de **RODE** cellen. Zie voor een uitgebreide uitleg de handleiding

Eenheid	**Streefwaarde**
Mate van variatie in de vegetatietypen en de verdeling daarvan over de oppervlakte. (Verschillend per habitattype (zie specifiek beheerplan N2000)	nvt
Zuurgraad; vochttoestand (=grondwaterstand); zoutgehalte; voedselrijkdom; overstromingstolerantie; en aanvullend: stikstofdepositie (Verschillend per habitattype (zie specifiek beheerplan N2000)	nvt
Behoud van de aanwezige variatie in typische soorten en hun gemiddelde verspreiding in het gebied	nvt
Verandering ten opzichte van eerder verzamelde gegevens (Verschillend per habitattype (zie specifiek beheerplan N2000)	nvt
mol N.ha.jr	1,73
mol N.ha.jr	0,51
mol N.ha.jr	0,63
mol N.ha.jr	0,2
Waterkwaliteit (opp- en grondwater); “N-bodemoverschot” en “P-bodemoverschot”; bestrijdingsmiddelen (Verschillend per habitattype (zie specifiek beheerplan)	nvt
Vermindering atmospherische depositie relevant voor het gebied	Nader in te vullen
Hoeveelheid gebiedseigen water	Nader in te vullen
ha toegevoegd NNN tov peildatum 1 januari 2022	134
Aantal habitat/soorten	Nader in te vullen
Mate van gaafheid en kwaliteit	nvt
% organisch stof	nvt
Hoeveelheid zoutminnende soorten per ha	nvt

Toename habitat/soorten aantal	nvt
% niet-productief land/ha	Nader in te vullen
% tov totaal areaal	Nader in te vullen
% natuur en landschapsbeheer	nvt
% kruidenrijk grasland tov totaal areaal	15 soorten>> /m2
aantal soorten tov streefwaarden doelsoorten	Nader in te vullen
mate van bodemgezondheid	nvt
	nvt
Aantal Km/ha tov begin project	Nader in te vullen
Mate van gaafheid en kwaliteit	nvt
Aantal soorten in de stedelijke omgeving	nvt
Mate lux in relatie tot de norm	nvt
Mate decibel in relatie tot de norm	nvt
Aantal GWh	8,9
Aantal GWh	3,5
Aantal GWh	0

Aantal GWh	1,4
Aantal GWh	0
O.a. beoordelen op logische ordening en structuur, bebouwing concentreert zich in linten, doorzichten naar het landschap	nvt
O.a. beoordelen op maat en richting, profielen en onregelmatig karakter	nvt
O.a. beoordelen op zichtbaarheid huidige verkavelingsstructuur, ruime landschappelijke begrenzing, toevoeging van ruimtelijke kwaliteit	nvt
O.a. beoordelen op bevaarbaarheid water, afweging tussen bereikbaarheid en intact houden historische verkaveling, zicht vanaf snelwegen op het landschap	nvt
O.a. beoordelen op gebiedsspecifieke ontwikkelprincipes uit de leidraad landschap en cultuurhistorie	nvt
O.a. beoordelen op zichtbaarheid en windvang van molens	nvt
O.a. beoordelen op openheid (tussen linten), vrijhouden van zicht op en vanaf kenmerkende elementen	nvt
O.a. beoordelen op zichtlijnen, open kamers (poldergrid) en tochten	nvt
O.a. beoordelen op gebiedsspecifieke ontwikkelprincipes uit de leidraad landschap en cultuurhistorie	nvt
O.a. beoordelen op transparantie, doorzichten, ontwikkel in verkavelingsrichting, kleinschaligheid, variatie	nvt
O.a. beoordleen op behoud van bebouwingslinten, bomenlanen en dijken	nvt
O.a. beoordelen op verschil in hoogteligging, waterhuishouding, verkaveling en grondgebruik	nvt
O.a. beoordelen op gebiedsspecifieke ontwikkelprincipes uit de leidraad landschap en cultuurhistorie	nvt
O.a. beoordelen op spreiding van drukte, bezoekersstromen	nvt
O.a. beoordelen op recreatievoorzieningen rondom (nieuw) stedelijk gebied	nvt
Kwaliteit van het aanbod	nvt
Verscheidenheid type voorzieningen	nvt
Vernieuwend aanbod t.o.v. regulier aanbod	nvt
% monumenten met een passende herbestemming (waarvoor na 2020 een bestemmingswijziging vastgesteld is)	nader in te vullen
% musea gekoppeld aan toeristisch recreatieve routenetwerk	nader in te vullen

O.a. beoordelen op de aansluiting van recreatieve functies op gebiedseigen identiteiten en verhalen	nvt
% vitale verblijfsaccomodaties	Nader in te vullen
Routenetwerk dichtheid	nvt
Bereikbaarheid per ov	nvt
O.a. beoordelen op spreiding van drukte, bezoekersstromen	nvt
Hoe is dit onder natuur opgenomen?	nvt
% energieneutrale recreatieve voorzieningen	Nader in te vullen
% vermindering in CO2-eq tov van peildatum ….	Nader in te vullen
mm/2 uur	Nader in te vullen
Greden Celsius UHI	Nader in te vullen
Beoordelen op basisprognoses zoetwater	Nader in te vullen
Clorideconcentratie in oppervlaktewater	Nader in te vullen
Kans per jaar	Nader in te vullen
CO2 eq/kg product	Nader in te vullen
OS balans, % grasland	Nader in te vullen
CO2 eq/kg product	Nader in te vullen
OS balans, % grasland	Nader in te vullen

mm t.o.v. peildatum 1 januari 2022	Nader in te vullen
kg N bodemoverschot/ha	Nader in te vullen
kg P bodemoverschot/ha	Nader in te vullen
Organisch Stof Balans	Nader in te vullen
Organisch Stof Balans, % grasland en gewasdiversiteit	Nader in te vullen
Aandeel blijvend grasland : areaal grasland > 5 jaar ten opzichte van het totaal agrarisch areaal	Nader in te vullen
Milieubelastingspunten (MBP's per ha)	Nader in te vullen
Punten op basis van milieubelasting van bodem, grondwater en oppervlaktewater.	Nader in te vullen
Punten op basis van milieubelasting van bodem, grondwater en oppervlaktewater.	Nader in te vullen
Aantal projecten	4 (15 in heel NH)
% natuurinclusieve grondgebonden landbouwbedrijven	100
	nvt
Aantal ketenbrede eiwittransitieprojecten	1 (5 in heel NH)
% mestafvoer	Nader in te vullen
% reststromen in veevoer	Nader in te vullen
% eiwit eigen land	Nader in te vullen
% eiwitgewassen	Nader in te vullen

	nvt
Aantal projecten	1 (5 in heel NH)
Aantal projecten	1 (5 in heel NH)
Score MDV	Score van 10% boven het minimum van de MDV (Maatlat Duurzame Veehouderij)
% eten wat binnen de gebiedsgrenzen van Laag Holland gegeten wordt en in dezelfde gebiedsbegrenzing geproduceerd is	25%

ɡ op tabblad 1

Scoringswijze	Ongewogen score per indicator (1 t/m 5)	Weging per indicator (1 t/m 5)
Kwalitatief 1=laag/5=hoog	1	1
Kwalitatief 1=laag/5=hoog	1	1
Kwalitatief 1=laag/5=hoog	1	1
Kwalitatief 1=laag/5=hoog	1	1
<0,43 mol N.ha.jr = score 1 0,43 - 0,87 mol N.ha.jr = score 2 0,87 - 1,3 mol N.ha.jr = score 3 1,3 - 1,73 mol N.ha.jr = score 4 1,73 - >1,73 mol N.ha.jr = score 5	1	1
<0,13 mol N.ha.jr = score 1 0,13 - 0,26 mol N.ha.jr = score 2 0,26 - 0,38 mol N.ha.jr = score 3 0,38 - 0,51 mol N.ha.jr = score 4 0,51 - >0,51 mol N.ha.jr = score 5	1	1
<0,16 mol N.ha.jr = score 1 0,16 - 0,32 mol N.ha.jr = score 2 0,32 - 0,47 mol N.ha.jr = score 3 0,47 - 0,63 mol N.ha.jr = score 4 0,63 - >0,63 mol N.ha.jr = score 5	1	1
<0,05 mol N.ha.jr = score 1 0,05 - 0,1 mol N.ha.jr = score 2 0,1 - 0,15 mol N.ha.jr = score 3 0,15 - 0,2 mol N.ha.jr = score 4 0,2 - >0,2 mol N.ha.jr = score 5	1	1
Kwalitatief 1=laag/5=hoog	1	1
kwantitatief nog in te vullen aan de hand van streefwaarde	1	1
kwantitatief nog in te vullen aan de hand van streefwaarde	1	1
<33,5 ha = score 1 33,5 - 67 ha = score 2 67 - 100,5 ha = score 3 100,5 - 134 ha = score 4 134 - >134 ha = score 5	1	1
kwantitatief nog in te vullen aan de hand van streefwaarde	1	1
Kwalitatief 1=laag/5=hoog	1	1
Kwalitatief 1=laag/5=hoog	1	1
Kwalitatief 1=laag/5=hoog	1	1

Kwalitatief 1=laag/5=hoog	1	1
kwantitatief nog in te vullen aan de hand van streefwaarde	1	1
kwantitatief nog in te vullen aan de hand van streefwaarde	1	1
Kwalitatief 1=laag/5=hoog	1	1
kwantitatief 0-3 soorten = score 1. 4-6 soorten = score 2. 7-10 soorten = score 3. 11-14 soorten = score 4. 15->15 soorten = score 5	1	1
kwantitatief nog in te vullen aan de hand van streefwaarde	1	1
Kwalitatief 1=laag/5=hoog	1	1
Kwalitatief 1=laag/5=hoog	1	1
kwantitatief nog in te vullen aan de hand van streefwaarde	1	1
Kwalitatief 1=laag/5=hoog	1	1
Kwalitatief 1=laag/5=hoog	1	1
Kwalitatief 1=laag/5=hoog	1	1
Kwalitatief 1=laag/5=hoog	1	1
<2,2 GWh = score 1 2,2 - 4,4 GWh = score 2 4,4 - 6,6 GWh = score 3 6,6 - 8,8 Gwh = score 4 8,9 - >8,9 GWh = score 5	1	1
<0,8 GWh = score 1 0,8 - 1,7 GWh = score 2 1,7 - 2,5 GWh = score 3 2,5 - 3,4 Gwh = score 4 3,5 - >3,5 GWh = score 5	1	1
nvt	1	1

<0,3 GWh = score 1 0,3 - 0,7 GWh = score 2 0,7 - 1,0 GWh = score 3 1,0 - 1,3 Gwh = score 4 1,4 - >1,4 GWh = score 5	1	1
nvt	1	1
Kwalitatief 1=laag/5=hoog	1	1
Kwalitatief 1=laag/5=hoog	1	1
Kwalitatief 1=laag/5=hoog	1	1
Kwalitatief 1=laag/5=hoog	1	1
Kwalitatief 1=laag/5=hoog	1	1
Kwalitatief 1=laag/5=hoog	1	1
Kwalitatief 1=laag/5=hoog	1	1
Kwalitatief 1=laag/5=hoog	1	1
Kwalitatief 1=laag/5=hoog	1	1
Kwalitatief 1=laag/5=hoog	1	1
Kwalitatief 1=laag/5=hoog	1	1
Kwalitatief 1=laag/5=hoog	1	1
Kwalitatief 1=laag/5=hoog	1	1
Kwalitatief 1=laag/5=hoog	1	1
Kwalitatief 1=laag/5=hoog	1	1
Kwalitatief 1=laag/5=hoog	1	1
kwantitatief nog in te vullen aan de hand van streefwaarde	1	1
kwantitatief nog in te vullen aan de hand van streefwaarde	1	1

Kwalitatief 1=laag/5=hoog	1	1
kwantitatief nog in te vullen aan de hand van streefwaarde	1	1
Kwalitatief 1=laag/5=hoog	1	1
Kwalitatief 1=laag/5=hoog	1	1
Kwalitatief 1=laag/5=hoog	1	1
Kwalitatief 1=laag/5=hoog	1	1
kwantitatief nog in te vullen aan de hand van streefwaarde	1	1
kwantitatief nog in te vullen aan de hand van streefwaarde	1	1
kwantitatief nog in te vullen aan de hand van streefwaarde	1	1
kwantitatief nog in te vullen aan de hand van streefwaarde	1	1
kwantitatief nog in te vullen aan de hand van streefwaarde	1	1
kwantitatief nog in te vullen aan de hand van streefwaarde	1	1
kwantitatief nog in te vullen aan de hand van streefwaarde	1	1
kwantitatief nog in te vullen aan de hand van streefwaarde	1	1
kwantitatief nog in te vullen aan de hand van streefwaarde	1	1
kwantitatief nog in te vullen aan de hand van streefwaarde	1	1

kwantitatief nog in te vullen aan de hand van streefwaarde	1	1
kwantitatief nog in te vullen aan de hand van streefwaarde	1	1
kwantitatief nog in te vullen aan de hand van streefwaarde	1	1
kwantitatief nog in te vullen aan de hand van streefwaarde	1	1
kwantitatief nog in te vullen aan de hand van streefwaarde	1	1
kwantitatief nog in te vullen aan de hand van streefwaarde	1	1
kwantitatief nog in te vullen aan de hand van streefwaarde	1	1
kwantitatief nog in te vullen aan de hand van streefwaarde	1	1
kwantitatief nog in te vullen aan de hand van streefwaarde	1	1
kwantitatief 0 projecten = score 1. 1 project = score 2. 2 projecten = score 3. 3 projecten = score 4. 4 - >4 projecten = score 5	1	1
kwantitatief 0-25% = score 1. 25-50% = score 2. 50-75% = score 3. 75-99% = score 4. 100% = score 5	1	1
Kwalitatief 1=laag/5=hoog	1	1
kwantitatief 0 projecten = score 1. 1 - >1 projecten = score 5	1	1
kwantitatief nog in te vullen aan de hand van streefwaarde	1	1
kwantitatief nog in te vullen aan de hand van streefwaarde	1	1
kwantitatief nog in te vullen aan de hand van streefwaarde	1	1
kwantitatief nog in te vullen aan de hand van streefwaarde	1	1

Kwalitatief 1=laag/5=hoog	1	1
kwantitatief 0 projecten = score 1. 1 - >1 projecten = score 5	1	1
kwantitatief 0 projecten = score 1. 1 - >1 projecten = score 5	1	1
kwantitatief 0-2,5% = score 1. 2,5-5% = score 2. 5-7,5% = score 3. 7.5-9,9% = score 4. 10% - >10% = score 5	1	1
kwantitatief 0-6% = score 1. 7-12% = score 2. 13-18% = score 3. 19-24% = score 4. 25% - >25% = score 5	1	1

Bron
Werkwijze kwaliteit van habitattypen op gebiedsniveau; profieldocumenten per habitattype
Werkwijze kwaliteit van habitattypen op gebiedsniveau; profieldocumenten per habitattype
Werkwijze kwaliteit van habitattypen op gebiedsniveau; profieldocumenten per habitattype
Werkwijze kwaliteit van habitattypen op gebiedsniveau; profieldocumenten per habitattype
AERIUS; Statenvoordracht stikstofreductiedoelstellingen; Startnotie Gebiedsprogramma Laag Holland; QS formulier IVOT; KPI systematiek ‘duurzame kringlooplandbouw’
AERIUS; Statenvoordracht stikstofreductiedoelstellingen; Startnotie Gebiedsprogramma Laag Holland; QS formulier IVOT; KPI systematiek ‘duurzame kringlooplandbouw’
AERIUS; Statenvoordracht stikstofreductiedoelstellingen; Startnotie Gebiedsprogramma Laag Holland; QS formulier IVOT; KPI systematiek ‘duurzame kringlooplandbouw’
AERIUS; Statenvoordracht stikstofreductiedoelstellingen; Startnotie Gebiedsprogramma Laag Holland; QS formulier IVOT; KPI systematiek ‘duurzame kringlooplandbouw’
Amsterdam wetlands Waterbeheersplan HHNK
Biodiversiteitsmonitor
REALISATIESTRATEGIE VOOR DE AFRONDING VAN HET NNN IN NOORD-HOLLAND
Masterplan biodiversiteit; Omgevingsvisie NH2050;
Masterplan biodiversiteit; Omgevingsvisie NH2050;
KRW maatregelen HHNK

Masterplan biodiversiteit
Biodiversitiets monitor;
Deltaplan Biodiversiteitsherstel
Biodiversitiets monitor -Deltaplan Biodiversiteitsherstel
Biodiversiteits monitor -Deltaplan Biodiversiteitsherstel
Biodiversiteits monitor -Deltaplan Biodiversiteitsherstel
Bodem biologische Indicator (Bobi)
Omgevingsvisie NH2050
Masterplan biodiversiteit; Omgevingsvisie NH2050; Biodiversiteitsmonitor
Verwerving kan ook op andere basis dan vanuit de taakstelling/overheid
RES
RES
RES

RES
RES
Leidraad landschap en cultuurhistorie; Bijzonder provinciaal landschap
Leidraad landschap en cultuurhistorie
Leidraad landschap en cultuurhistorie
Leidraad landschap en cultuurhistorie
Leidraad landschap en cultuurhistorie
Leidraad landschap en cultuurhistorie
Leidraad landschap en cultuurhistorie
Leidraad landschap en cultuurhistorie
Leidraad landschap en cultuurhistorie
Leidraad landschap en cultuurhistorie
Leidraad landschap en cultuurhistorie
Leidraad landschap en cultuurhistorie
Leidraad landschap en cultuurhistorie
Visie Recreatie & Toerisme Noord-Holland 2030
Visie Recreatie & Toerisme Noord-Holland 2030
Visie Recreatie & Toerisme Noord-Holland 2030
Visie Recreatie & Toerisme Noord-Holland 2030
Visie Recreatie & Toerisme Noord-Holland 2030
Visie Recreatie & Toerisme Noord-Holland 2030
Visie Recreatie & Toerisme Noord-Holland 2030

Visie Recreatie & Toerisme Noord-Holland 2030
Visie Recreatie & Toerisme Noord-Holland 2030
Visie Recreatie & Toerisme Noord-Holland 2030
Visie Recreatie & Toerisme Noord-Holland 2030
Visie Recreatie & Toerisme Noord-Holland 2030
Visie Recreatie & Toerisme Noord-Holland 2030
Visie Recreatie & Toerisme Noord-Holland 2030
Visie Recreatie & Toerisme Noord-Holland 2030
Klimaateffectatlas
Klimaateffectatlas
Klimaateffectatlas
Klimaateffectatlas
Klimaateffectatlas
KPI systematiek ‘duurzame kringlooplandbouw’
KPI systematiek ‘duurzame kringlooplandbouw’
KPI systematiek ‘duurzame kringlooplandbouw’

0
KPI systematiek ‘duurzame kringlooplandbouw’
KPI systematiek ‘duurzame kringlooplandbouw’
KPI systematiek ‘duurzame kringlooplandbouw’
KPI systematiek ‘duurzame kringlooplandbouw’
KPI systematiek ‘duurzame kringlooplandbouw’
KPI systematiek ‘duurzame kringlooplandbouw’
KPI systematiek ‘duurzame kringlooplandbouw’
KPI systematiek ‘duurzame kringlooplandbouw’
Voedselvisie NH, uitvoeringsagenda voedselvisie NH
Voedselvisie NH, uitvoeringsagenda voedselvisie NH
Voedselvisie NH, uitvoeringsagenda voedselvisie NH
Voedselvisie NH, uitvoeringsagenda voedselvisie NH
KPI systematiek ‘duurzame kringlooplandbouw’
KPI systematiek ‘duurzame kringlooplandbouw’
KPI systematiek ‘duurzame kringlooplandbouw’
KPI systematiek ‘duurzame kringlooplandbouw’

Voedselvisie NH, uitvoeringsagenda voedselvisie NH
Voedselvisie NH, uitvoeringsagenda voedselvisie NH
Voedselvisie NH, uitvoeringsagenda voedselvisie NH
KPI systematiek ‘duurzame kringlooplandbouw’
Voedselvisie NH, uitvoeringsagenda voedselvisie NH

Invulblad Alkmaardermeer en omgeving

Hoe belangrijk vindt u een indicator van een bepaalde opgave in relatie tot de andere indicatoren binnen dezelfde opgave?
Geef scores aan elke indicator binnen één deelgebied. Soms kunt u dit berekenen aan de hand van een hoeveelheid en so

Thema	Opgave	Subopgave
Natuur	N2000 is volledig gerealiseerd in kwaliteit en kwantiteit	
Natuur	N2000 is volledig gerealiseerd in kwaliteit en kwantiteit	
Natuur	N2000 is volledig gerealiseerd in kwaliteit en kwantiteit	
Natuur	N2000 is volledig gerealiseerd in kwaliteit en kwantiteit	
Natuur	N2000 is volledig gerealiseerd in kwaliteit en kwantiteit	Stikstofdepositie van 50% van hectares onder de kritische depositie waarde (KDW)
Natuur	N2000 is volledig gerealiseerd in kwaliteit en kwantiteit	Stikstofdepositie van 50% van hectares onder de kritische depositie waarde (KDW)
Natuur	N2000 is volledig gerealiseerd in kwaliteit en kwantiteit	Stikstofdepositie van 50% van hectares onder de kritische depositie waarde (KDW)
Natuur	N2000 is volledig gerealiseerd in kwaliteit en kwantiteit	Stikstofdepositie van 50% van hectares onder de kritische depositie waarde (KDW)
Natuur	Het NNN is volledig gerealiseerd in kwaliteit en kwantiteit	
Natuur	Het NNN is volledig gerealiseerd in kwaliteit en kwantiteit	
Natuur	Het NNN is volledig gerealiseerd in kwaliteit en kwantiteit	
Natuur	Het NNN is volledig gerealiseerd in kwaliteit en kwantiteit	
Natuur	Het NNN is volledig gerealiseerd in kwaliteit en kwantiteit	
Natuur	Het NNN is volledig gerealiseerd in kwaliteit en kwantiteit	
Natuur	Alle gebieden buiten N2000- en NNN en versteende oppervlakte zijn natuurinclusief en klimaat adaptief ingericht	Natuurontwikkelingen zullen klimaat adaptief ingericht worden
Natuur	Alle gebieden buiten N2000- en NNN en versteende oppervlakte zijn natuurinclusief en klimaat adaptief ingericht	Natuurontwikkelingen zullen klimaat adaptief ingericht worden

Natuur	Alle gebieden buiten N2000- en NNN en versteende oppervlakte zijn natuurinclusief en klimaat adaptief ingericht	Ontwikkeling en behoud biodiversiteit
Natuur	Alle gebieden buiten N2000- en NNN en versteende oppervlakte zijn natuurinclusief en klimaat adaptief ingericht	Ontwikkeling en behoud biodiversiteit
Natuur	Alle gebieden buiten N2000- en NNN en versteende oppervlakte zijn natuurinclusief en klimaat adaptief ingericht	Ontwikkeling en behoud biodiversiteit
Natuur	Alle gebieden buiten N2000- en NNN en versteende oppervlakte zijn natuurinclusief en klimaat adaptief ingericht	Ontwikkeling en behoud biodiversiteit
Natuur	Alle gebieden buiten N2000- en NNN en versteende oppervlakte zijn natuurinclusief en klimaat adaptief ingericht	Ontwikkeling en behoud biodiversiteit
Natuur	Alle gebieden buiten N2000- en NNN en versteende oppervlakte zijn natuurinclusief en klimaat adaptief ingericht	Ontwikkeling en behoud biodiversiteit
Natuur	Alle gebieden buiten N2000- en NNN en versteende oppervlakte zijn natuurinclusief en klimaat adaptief ingericht	Ontwikkeling en behoud biodiversiteit
Natuur	Alle gebieden buiten N2000- en NNN en versteende oppervlakte zijn natuurinclusief en klimaat adaptief ingericht	Het vergroten en verbinden van de natuurkernen met een goede kwaliteit en kwantiteit
Natuur	Alle gebieden buiten N2000- en NNN en versteende oppervlakte zijn natuurinclusief en klimaat adaptief ingericht	Het vergroten en verbinden van de natuurkernen met een goede kwaliteit en kwantiteit
Natuur	Alle gebieden buiten N2000- en NNN en versteende oppervlakte zijn natuurinclusief en klimaat adaptief ingericht	Het vergroten en verbinden van de natuurkernen met een goede kwaliteit en kwantiteit
Natuur	Alle gebieden buiten N2000- en NNN en versteende oppervlakte zijn natuurinclusief en klimaat adaptief ingericht	Het vergroten en verbinden van de natuurkernen met een goede kwaliteit en kwantiteit
Natuur	Alle gebieden buiten N2000- en NNN en versteende oppervlakte zijn natuurinclusief en klimaat adaptief ingericht	Het buitengebied is donker, rustig en stil
Natuur	Alle gebieden buiten N2000- en NNN en versteende oppervlakte zijn natuurinclusief en klimaat adaptief ingericht	Het buitengebied is donker, rustig en stil
Energie	27% van de energie in primair verbruik wordt duurzaam opgewekt	
Energie	27% van de energie in primair verbruik wordt duurzaam opgewekt	
Energie	27% van de energie in primair verbruik wordt duurzaam opgewekt	

Energie	27% van de energie in primair verbruik wordt duurzaam opgewekt	
Energie	27% van de energie in primair verbruik wordt duurzaam opgewekt	
Landschap en cultuurhistorie	Ontwikkelingen dragen bij aan het zichtbaar en herkenbaar houden van de landschappelijke karakteristiek.	
Landschap en cultuurhistorie	Ontwikkelingen dragen bij aan het zichtbaar en herkenbaar houden van de landschappelijke karakteristiek.	
Landschap en cultuurhistorie	Ontwikkelingen dragen bij aan het zichtbaar en herkenbaar houden van de landschappelijke karakteristiek.	
Landschap en cultuurhistorie	Ontwikkelingen dragen bij aan het zichtbaar en herkenbaar houden van de landschappelijke karakteristiek.	
Landschap en cultuurhistorie	Ontwikkelingen dragen bij aan het zichtbaar en herkenbaar houden van de landschappelijke karakteristiek.	
Landschap en cultuurhistorie	Ontwikkelingen dragen bij aan het versterken van (de beleving van) openheid.	
Landschap en cultuurhistorie	Ontwikkelingen dragen bij aan het versterken van (de beleving van) openheid.	
Landschap en cultuurhistorie	Ontwikkelingen dragen bij aan het versterken van (de beleving van) openheid.	
Landschap en cultuurhistorie	Ontwikkelingen dragen bij aan het versterken van (de beleving van) openheid.	
Landschap en cultuurhistorie	Ontwikkelingen worden helder gepositioneerd ten opzichte van ruimtelijke dragers.	
Landschap en cultuurhistorie	Ontwikkelingen worden helder gepositioneerd ten opzichte van ruimtelijke dragers.	
Landschap en cultuurhistorie	Ontwikkelingen worden helder gepositioneerd ten opzichte van ruimtelijke dragers.	
Landschap en cultuurhistorie	Ontwikkelingen worden helder gepositioneerd ten opzichte van ruimtelijke dragers.	
Bezoek en beleving	Er is voldoende ruimte geboden aan de toenemende en veranderende vraag van recreanten en toeristen	
Bezoek en beleving	Er is voldoende ruimte geboden aan de toenemende en veranderende vraag van recreanten en toeristen	
Bezoek en beleving	Er is voldoende ruimte geboden aan de toenemende en veranderende vraag van recreanten en toeristen	Het aanbod is divers, eigentijds en onderscheidend
Bezoek en beleving	Er is voldoende ruimte geboden aan de toenemende en veranderende vraag van recreanten en toeristen	Het aanbod is divers, eigentijds en onderscheidend
Bezoek en beleving	Er is voldoende ruimte geboden aan de toenemende en veranderende vraag van recreanten en toeristen	Het aanbod is divers, eigentijds en onderscheidend
Bezoek en beleving	Het toeristisch-recreatief aanbod is versterkt	
Bezoek en beleving	Het toeristisch-recreatief aanbod is versterkt	

Bezoek en beleving	Het toeristisch-recreatief aanbod is versterkt	
Bezoek en beleving	Het toeristisch-recreatief aanbod is versterkt	
Bezoek en beleving	Het toeristisch-recreatief aanbod wordt optimaal benut, door middel van een goed verbonden en bereikbaar netwerk	
Bezoek en beleving	Het toeristisch-recreatief aanbod wordt optimaal benut, door middel van een goed verbonden en bereikbaar netwerk	
Bezoek en beleving	Er is een juiste balans tussen de toenemende recreatieve druk op natuur, landschap en omgeving en de draagkracht van deze gebieden	
Bezoek en beleving	Er is een juiste balans tussen de toenemende recreatieve druk op natuur, landschap en omgeving en de draagkracht van deze gebieden	
Bezoek en beleving	Er is een juiste balans tussen de toenemende recreatieve druk op natuur, landschap en omgeving en de draagkracht van deze gebieden	Toerisme en recreatie is duurzaam
Bezoek en beleving	Er is een juiste balans tussen de toenemende recreatieve druk op natuur, landschap en omgeving en de draagkracht van deze gebieden	Toerisme en recreatie is duurzaam
Water, bodemdaling en klimaat	Het landelijk gebied is beschermd tegen de gevolgen van klimaatverandering	
Water, bodemdaling en klimaat	Het landelijk gebied is beschermd tegen de gevolgen van klimaatverandering	
Water, bodemdaling en klimaat	Het landelijk gebied is beschermd tegen de gevolgen van klimaatverandering	
Water, bodemdaling en klimaat	Het landelijk gebied is beschermd tegen de gevolgen van klimaatverandering	
Water, bodemdaling en klimaat	Het landelijk gebied is beschermd tegen de gevolgen van klimaatverandering	
Water, bodemdaling en klimaat	De CO2 uitstoot wordt met 49% gereduceerd in 2030 ten opzichte van 1990	Emissiereductie broeikasgassen: Voor 2030 hebben de landbouw- en landgebruiksectoren een taakstellende opgave van een additionele afname (bovenop bestaand beleid) van 3,5 Mton broeikasgasemissies (t.o.v. het emissiepad bij ongewijzigd beleid van 2016), maar hebben de sectoren zich in het klimaatakkoord gecommitteerd aan 6 Mton emissiereductie in 2030.
Water, bodemdaling en klimaat	De CO2 uitstoot wordt met 49% gereduceerd in 2030 ten opzichte van 1990	Emissiereductie broeikasgassen: Voor 2030 hebben de landbouw- en landgebruiksectoren een taakstellende opgave van een additionele afname (bovenop bestaand beleid) van 3,5 Mton broeikasgasemissies (t.o.v. het emissiepad bij ongewijzigd beleid van 2016), maar hebben de sectoren zich in het klimaatakkoord gecommitteerd aan 6 Mton emissiereductie in 2030.
Water, bodemdaling en klimaat	De CO2 uitstoot wordt met 49% gereduceerd in 2030 ten opzichte van 1990	0
Water, bodemdaling en klimaat	De uitstoot van klimaatgassen in veengebieden door bodemdaling is in Nederland gereduceerd met 1 Mton CO2-eq./jaar in 2030 t.o.v. de referentieperiode 1990, door een vermindering van de bodemdaling.	0

Water, bodemdaling en klimaat	De uitstoot van klimaatgassen in veengebieden door bodemdaling is in Nederland gereduceerd met 1 Mton CO2-eq./jaar in 2030 t.o.v. de referentieperiode 1990, door een vermindering van de bodemdaling.	0
Water, bodemdaling en klimaat	De kwaliteit onze leefomgeving voldoet aan de wettelijke normen, en er wordt ruimte gezocht voor verbetering	De grondwaterkwaliteit in heel Nederland moet uitkomen onder de 50 mg Nitraat per liter (doelstelling Nitraatrichtlijn), grond- en oppervlaktewaterkwaliteit is conform de doelen van de Kaderrichtlijn Water. In 2027 moeten alle noodzakelijk maatreglen om de waterkwaliteitsdoelen te bereiken, getroffen zijn.
Water, bodemdaling en klimaat	De kwaliteit onze leefomgeving voldoet aan de wettelijke normen, en er wordt ruimte gezocht voor verbetering	De grondwaterkwaliteit in heel Nederland moet uitkomen onder de 50 mg Nitraat per liter (doelstelling Nitraatrichtlijn), grond- en oppervlaktewaterkwaliteit is conform de doelen van de Kaderrichtlijn Water. In 2027 moeten alle noodzakelijk maatreglen om de waterkwaliteitsdoelen te bereiken, getroffen zijn.
Water, bodemdaling en klimaat	De kwaliteit onze leefomgeving voldoet aan de wettelijke normen, en er wordt ruimte gezocht voor verbetering	In 2030 worden alle Nederlandse landbouwbodems duurzaam beheerd: de bodems bevatten daardoor meer organische stof, er is meer bodemleven, minder verdichting en meer waterbufferend vermogen.
Water, bodemdaling en klimaat	De kwaliteit onze leefomgeving voldoet aan de wettelijke normen, en er wordt ruimte gezocht voor verbetering	In 2030 worden alle Nederlandse landbouwbodems duurzaam beheerd: de bodems bevatten daardoor meer organische stof, er is meer bodemleven, minder verdichting en meer waterbufferend vermogen.
Water, bodemdaling en klimaat	De kwaliteit onze leefomgeving voldoet aan de wettelijke normen, en er wordt ruimte gezocht voor verbetering	In 2030 worden alle Nederlandse landbouwbodems duurzaam beheerd: de bodems bevatten daardoor meer organische stof, er is meer bodemleven, minder verdichting en meer waterbufferend vermogen.
Water, bodemdaling en klimaat	De kwaliteit onze leefomgeving voldoet aan de wettelijke normen, en er wordt ruimte gezocht voor verbetering	In 2030 vindt plantaardige productie plaats met planten en teelsystemen die weerbaar zijn, waardoor ziekten en platen minder kans krijgen en minimaal (chemische) gewasbeschermingsmiddelen nodig zijn.
Water, bodemdaling en klimaat	De kwaliteit onze leefomgeving voldoet aan de wettelijke normen, en er wordt ruimte gezocht voor verbetering	In 2030 vindt plantaardige productie plaats met planten en teelsystemen die weerbaar zijn, waardoor ziekten en platen minder kans krijgen en minimaal (chemische) gewasbeschermingsmiddelen nodig zijn.
Water, bodemdaling en klimaat	De kwaliteit onze leefomgeving voldoet aan de wettelijke normen, en er wordt ruimte gezocht voor verbetering	In 2030 vindt plantaardige productie plaats met planten en teelsystemen die weerbaar zijn, waardoor ziekten en platen minder kans krijgen en minimaal (chemische) gewasbeschermingsmiddelen nodig zijn.
Agri & Food	De grondgebonden landbouw is natuurinclusief (niveau II)	
Agri & Food	De grondgebonden landbouw is natuurinclusief (niveau II)	
Agri & Food	De kringlopen zijn op een zo laag mogelijk niveau gesloten	
Agri & Food	De kringlopen zijn op een zo laag mogelijk niveau gesloten	
Agri & Food	De kringlopen zijn op een zo laag mogelijk niveau gesloten	
Agri & Food	De kringlopen zijn op een zo laag mogelijk niveau gesloten	
Agri & Food	De kringlopen zijn op een zo laag mogelijk niveau gesloten	
Agri & Food	De kringlopen zijn op een zo laag mogelijk niveau gesloten	

Agri & Food	25% van wat we eten komt uit de regio	
Agri & Food	25% van wat we eten komt uit de regio	
Agri & Food	25% van wat we eten komt uit de regio	
Agri & Food	25% van wat we eten komt uit de regio	
Agri & Food	25% van wat we eten komt uit de regio	

Vul alleen de waardes 1,2,3,4 of 5 in de **BLAUWE** cellen. Zie voor een uitge
ms wordt uw inschatting gevraagd. De kolom scoringswijze helpt u hierbij. V

Indicator
Kwaliteit van vegetatietype
Kwaliteit van abiotische parameters van de standplaatsen
Kwaliteit met typische soorten
Kenmerken van goede structuur en functie zoals beschreven in de profieldocumenten
Hoeveelheid stikstof/ammoniakemissie landbouw
Hoeveelheid stikstofemissie wegverkeer, vervoer en overig verkeer
Hoeveelheid stikstofemissie overig
Hoeveelheid stikstofemissie industrie
Kwaliteit van de abiotische omstandigheden van de ecosystemen
Kwaliteit van de abiotische omstandigheden van de ecosystemen
Kwaliteit van de abiotische omstandigheden van de ecosystemen
Oppervlakte uitbreiding NNN
Mate van (kwaliteit) biodiversiteit
Mate van (kwaliteit) biodiversiteit
Hoeveelheid organisch stof gehalte van de bodem
Mate van verzilting

Hoogte van biodiversiteit
Hoeveelheid niet productief grasland/bouwland
Hoeveelheid robuuste lijn elementen nat /droog
Hoogte functionele (agro) biodiversiteit
Hoeveelheid kruidenrijk grasland
Kwaliteit van weidevogelgebieden
Kwaliteit van bodembiologie
Dichtheid stapstenen
Dichtheid van fijnmazige natuurversterking
Mate en kwaliteit van doeltype
Hoeveelheid gebiedseigen natuur de stad
Natuur inclusieve belichting infrastructuren
Eenduidige gedragscodes recreatief mede gebruik en bewoningen in het landelijk gebied
Hoeveelheid zonne-energie opgewekt op grote daken.
Hoeveelheid zonne-energie opgewekt boven parkeerplaatsen
Hoeveelheid zonne-energie opgewekt op geluidsschermen

Hoeveelheid zonne-energie opgewekt via overige locaties
Hoeveelheid windenergie opgewerkt via windturbines
Mate waarin ontwikkelingen passen binnen de ontginningsstructuur.
Mate waarin verkavelingsstructuur, slotenpatronen en oevers in tact gehouden worden.
Mate waarin de huidige verkavelingsstructuur zichtbaar/beleefbaar blijft bij (semi-) tijdelijke functies en opstellingen in het landschap (bijv. zonnepanelen).
Mate waarin de beleefbaarheid en herkenbaarheid van het landschap vergroot wordt.
Mate waarin aan de voor deze ambitie relevante overige ontwikkelprincipes uit de leidraad landschap en cultuurhistorie voldaan wordt.
Mate waarin vrije ruimte (molenbiotopen) behouden worden rond historische windmolens. In verband met windvang en zichtbaarheid van de molens in het landschap.
Mate waarin het open karakter en ruimtebeleving van het landschap behouden blijft.
Mate waarin belangrijke zichtassen of zichtrelaties behouden blijven.
Mate waarin aan de voor deze ambitie relevante overige ontwikkelprincipes uit de leidraad landschap en cultuurhistorie voldaan wordt.
Mate waarin voortgebouwd wordt op het karakter van de linten en kernen.
Mate waarin de karakteristieken van belangrijke ruimtelijke dragers behouden blijven.
Mate waarin het onderscheid en contrast tussen verschillende landschappen behouden blijft.
Mate waarin aan de voor deze ambitie relevante overige ontwikkelprincipes uit de leidraad landschap en cultuurhistorie voldaan wordt.
Mate van balans in toeristisch-recreatieve druk t.b.v. inwoner en/of recreant
Mate waarin (groeiende) recreatiebehoefe opgevangen wordt bij de bron
Kwaliteit van het aanbod
Diversiteit van de voorzieningen
Mate waarin het aanbod nieuw en eigentijds is
Hoeveelheid monumenten met passende herbestemming
Hoeveelheid lokale musea verbonden aan toeristisch-recreatieve routes

Mate waarin het toeristisch-recreatieve aanbod de Laag Hollandse identiteiten en verhalen benut en versterkt.
Aantal vitale verblijfsaccomodaties
Verbinden van voorzieningen d.m.v. duurzame routenetwerken voor wandelen, fietsen, varen en paardrijden
Stimuleren van het gebruik van openbaar vervoer
O.b.v. goede strategie sturen op bezoekersstromen
Kwaliteit van biodiversiteit op en rondom recreatieve voorzieningen
Hoeveelheid circulaire en energieneutrale recreatieve voorzieningen (verblijfsaccomodatie, horeca, etc.)
Hoeveelheid uitstoot van toeristisch-recreatief vervoer
Hoeveelheid waterdiepte bij hevige bui
Mate van stedelijk hitte-eiland effect
Hoeveelheid gemiddeld tekort oppervlaktewater per jaar
Hoeveelheid verzilting
Hoeveelheid kans dat een locatie in één jaar te maken krijgt met een bepaalde overstroming
Hoeveelheid broeikasgasemissie van landbouw (koolstofdioxide (CO2), methaan (CH4) en lachgas (N2O))
Hoeveelheid koolstofvastlegging door blijvend grasland
Hoeveelheid broeikasgasemissie van niet-landbouw (koolstofdioxide (CO2), methaan (CH4) en lachgas (N2O))\
Hoeveelheid koolstofvastlegging door blijvend grasland

Hoeveelheid bodemdaling
Hoeveelheid bodemoverschot stikstof en fosfaat
Hoeveelheid bodemoverschot stikstof en fosfaat
Aandeel stabiel organisch stofgehalte
Mate van bodemleven
Mate van bodemverdichting
Hoeveelheid preventieve gewasbeschermingsmaatregelen
Hoeveelheid alternatieve gewasbeschermingsmaatregelen
Hoeveelheid gebruik van middelen die staan aangemerkt als candidates-for-substitution
Aantal gebiedsgerichte projecten die bijdragen aan de ontwikkeling van regeneratieve landbouw
Aantal grondgebonden landbouwbedrijven zijn natuurinclusief niveau 2 WUR/Louis Bolk Instituut (deze indicator wordt afgedekt door de indicatoren vanuit de bestaande KPI set duurzame kringlooplandbouw)
Mate waarin de circulaire voedseleconomie in kaart is gebracht en circulair ondernemerschap is aangejaagd.
Aantal ketenbrede eiwittransitie projecten waarmee wordt bijgedragen aan de teelt van eiwitrijke gewassen, nieuwe eiwitbronnen en het herwinnen van eiwit uit reststromen.
Fosfaatplaatsingsruimte binnen de regio
Aandeel gebruik veevoer van niet-voor-humane-consumptie-geschikte gewasproducten of restproducten (cf. sectorplannen duurzame veehouderij)
Hoeveelheid gebruik veevoer met eiwitgewassen uit NL/EU
Hoeveelheid gebruik veevoer uit alternatieve eiwitbronnen

Mate waarin met overheidsmiddelen (EU, Rijk, provincie en gemeenten) wordt bijgedragen aan het doorbreken van ketenafhankelijkheden, waardoor de waardering en inkomenspositie van de agrarisch ondernemer is verbeterd;
Aantal projecten waarmee wordt bijgedragen aan het doel van 25% consumeren van duurzaam voedsel uit de korte keten
Aantal projecten waarmee wordt bijgedragen aan duurzame logistieke oplossingen voor het vervoeren en distribueren van voedsel.
Mate van dierenwelzijn/diergezondheid
Hoeveelheid eten wat uit de eigen regio komt

ebreide uitleg de handleiding op tabblad 1
Vul alleen de waardes 1,2,3,4 of 5 in de **RODE** cellen. Zie voor een uitgebreide uitleg de handleiding

Eenheid	**Streefwaarde**
Mate van variatie in de vegetatietypen en de verdeling daarvan over de oppervlakte. (Verschillend per habitattype (zie specifiek beheerplan N2000)	nvt
Zuurgraad; vochttoestand (=grondwaterstand); zoutgehalte; voedselrijkdom; overstromingstolerantie; en aanvullend: stikstofdepositie (Verschillend per habitattype (zie specifiek beheerplan N2000)	nvt
Behoud van de aanwezige variatie in typische soorten en hun gemiddelde verspreiding in het gebied	nvt
Verandering ten opzichte van eerder verzamelde gegevens (Verschillend per habitattype (zie specifiek beheerplan N2000)	nvt
mol N.ha.jr	0
mol N.ha.jr	0
mol N.ha.jr	0
mol N.ha.jr	0
Waterkwaliteit (opp- en grondwater); “N-bodemoverschot” en “P-bodemoverschot”; bestrijdingsmiddelen (Verschillend per habitattype (zie specifiek beheerplan)	nvt
Vermindering atmospherische depositie relevant voor het gebied	Nader in te vullen
Hoeveelheid gebiedseigen water	Nader in te vullen
ha toegevoegd NNN tov peildatum 1 januari 2022	193
Aantal habitat/soorten	Nader in te vullen
Mate van gaafheid en kwaliteit	nvt
% organisch stof	nvt
Hoeveelheid zoutminnende soorten per ha	nvt

Toename habitat/soorten aantal	nvt
% niet-productief land/ha	Nader in te vullen
% tov totaal areaal	Nader in te vullen
% natuur en landschapsbeheer	nvt
% kruidenrijk grasland tov totaal areaal	15 soorten>> /m2
aantal soorten tov streefwaarden doelsoorten	Nader in te vullen
mate van bodemgezondheid	nvt
	nvt
Aantal Km/ha tov begin project	Nader in te vullen
Mate van gaafheid en kwaliteit	nvt
Aantal soorten in de stedelijke omgeving	nvt
Mate lux in relatie tot de norm	nvt
Mate decibel in relatie tot de norm	nvt
Aantal GWh	9,8
Aantal GWh	3,9
Aantal GWh	0

Aantal GWh	1,6
Aantal GWh	0
O.a. beoordelen op logische ordening en structuur, bebouwing concentreert zich in linten, doorzichten naar het landschap	nvt
O.a. beoordelen op maat en richting, profielen en onregelmatig karakter	nvt
O.a. beoordelen op zichtbaarheid huidige verkavelingsstructuur, ruime landschappelijke begrenzing, toevoeging van ruimtelijke kwaliteit	nvt
O.a. beoordelen op bevaarbaarheid water, afweging tussen bereikbaarheid en intact houden historische verkaveling, zicht vanaf snelwegen op het landschap	nvt
O.a. beoordelen op gebiedsspecifieke ontwikkelprincipes uit de leidraad landschap en cultuurhistorie	nvt
O.a. beoordelen op zichtbaarheid en windvang van molens	nvt
O.a. beoordelen op openheid (tussen linten), vrijhouden van zicht op en vanaf kenmerkende elementen	nvt
O.a. beoordelen op zichtlijnen, open kamers (poldergrid) en tochten	nvt
O.a. beoordelen op gebiedsspecifieke ontwikkelprincipes uit de leidraad landschap en cultuurhistorie	nvt
O.a. beoordelen op transparantie, doorzichten, ontwikkel in verkavelingsrichting, kleinschaligheid, variatie	nvt
O.a. beoordleen op behoud van bebouwingslinten, bomenlanen en dijken	nvt
O.a. beoordelen op verschil in hoogteligging, waterhuishouding, verkaveling en grondgebruik	nvt
O.a. beoordelen op gebiedsspecifieke ontwikkelprincipes uit de leidraad landschap en cultuurhistorie	nvt
O.a. beoordelen op spreiding van drukte, bezoekersstromen	nvt
O.a. beoordelen op recreatievoorzieningen rondom (nieuw) stedelijk gebied	nvt
Kwaliteit van het aanbod	nvt
Verscheidenheid type voorzieningen	nvt
Vernieuwend aanbod t.o.v. regulier aanbod	nvt
% monumenten met een passende herbestemming (waarvoor na 2020 een bestemmingswijziging vastgesteld is)	nader in te vullen
% musea gekoppeld aan toeristisch recreatieve routenetwerk	nader in te vullen

O.a. beoordelen op de aansluiting van recreatieve functies op gebiedseigen identiteiten en verhalen	nvt
% vitale verblijfsaccomodaties	Nader in te vullen
Routenetwerk dichtheid	nvt
Bereikbaarheid per ov	nvt
O.a. beoordelen op spreiding van drukte, bezoekersstromen	nvt
Hoe is dit onder natuur opgenomen?	nvt
% energieneutrale recreatieve voorzieningen	Nader in te vullen
% vermindering in CO2-eq tov van peildatum ….	Nader in te vullen
mm/2 uur	Nader in te vullen
Greden Celsius UHI	Nader in te vullen
Beoordelen op basisprognoses zoetwater	Nader in te vullen
Clorideconcentratie in oppervlaktewater	Nader in te vullen
Kans per jaar	Nader in te vullen
CO2 eq/kg product	Nader in te vullen
OS balans, % grasland	Nader in te vullen
CO2 eq/kg product	Nader in te vullen
OS balans, % grasland	Nader in te vullen

mm t.o.v. peildatum 1 januari 2022	Nader in te vullen
kg N bodemoverschot/ha	Nader in te vullen
kg P bodemoverschot/ha	Nader in te vullen
Organisch Stof Balans	Nader in te vullen
Organisch Stof Balans, % grasland en gewasdiversiteit	Nader in te vullen
Aandeel blijvend grasland : areaal grasland > 5 jaar ten opzichte van het totaal agrarisch areaal	Nader in te vullen
Milieubelastingspunten (MBP's per ha)	Nader in te vullen
Punten op basis van milieubelasting van bodem, grondwater en oppervlaktewater.	Nader in te vullen
Punten op basis van milieubelasting van bodem, grondwater en oppervlaktewater.	Nader in te vullen
Aantal projecten	4 (15 in heel NH)
% natuurinclusieve grondgebonden landbouwbedrijven	100
	nvt
Aantal ketenbrede eiwittransitieprojecten	1 (5 in heel NH)
% mestafvoer	Nader in te vullen
% reststromen in veevoer	Nader in te vullen
% eiwit eigen land	Nader in te vullen
% eiwitgewassen	Nader in te vullen

	nvt
Aantal projecten	1 (5 in heel NH)
Aantal projecten	1 (5 in heel NH)
Score MDV	Score van 10% boven het minimum van de MDV (Maatlat Duurzame Veehouderij)
% eten wat binnen de gebiedsgrenzen van Laag Holland gegeten wordt en in dezelfde gebiedsbegrenzing geproduceerd is	25%

ɡ op tabblad 1

Scoringswijze	Ongewogen score per indicator (1 t/m 5)	Weging per indicator (1 t/m 5)
Kwalitatief 1=laag/5=hoog	1	1
Kwalitatief 1=laag/5=hoog	1	1
Kwalitatief 1=laag/5=hoog	1	1
Kwalitatief 1=laag/5=hoog	1	1
nvt	1	1
nvt	1	1
nvt	1	1
nvt	1	1
Kwalitatief 1=laag/5=hoog	1	1
kwantitatief nog in te vullen aan de hand van streefwaarde	1	1
kwantitatief nog in te vullen aan de hand van streefwaarde	1	1
<48,25 ha = score 1 48,25 - 96,5 ha = score 2 96,5 - 144,75 ha = score 3 144,75 - 193 ha = score 4 193 - >193 ha = score 5	1	1
kwantitatief nog in te vullen aan de hand van streefwaarde	1	1
Kwalitatief 1=laag/5=hoog	1	1
Kwalitatief 1=laag/5=hoog	1	1
Kwalitatief 1=laag/5=hoog	1	1

Kwalitatief 1=laag/5=hoog	1	1
kwantitatief nog in te vullen aan de hand van streefwaarde	1	1
kwantitatief nog in te vullen aan de hand van streefwaarde	1	1
Kwalitatief 1=laag/5=hoog	1	1
kwantitatief 0-3 soorten = score 1. 4-6 soorten = score 2. 7-10 soorten = score 3. 11-14 soorten = score 4. 15->15 soorten = score 5	1	1
kwantitatief nog in te vullen aan de hand van streefwaarde	1	1
Kwalitatief 1=laag/5=hoog	1	1
Kwalitatief 1=laag/5=hoog	1	1
kwantitatief nog in te vullen aan de hand van streefwaarde	1	1
Kwalitatief 1=laag/5=hoog	1	1
Kwalitatief 1=laag/5=hoog	1	1
Kwalitatief 1=laag/5=hoog	1	1
Kwalitatief 1=laag/5=hoog	1	1
<2,4 GWh = score 1 2,4 - 4,8 GWh = score 2 4,8 - 7,2 GWh = score 3 7,2 - 9,7 Gwh = score 4 9,8 - >9,8 GWh = score 5	1	1
<0,9 GWh = score 1 0,9 - 1,8 GWh = score 2 1,8 - 2,8 GWh = score 3 2,8 - 3,8 Gwh = score 4 3,9 - >3,9 GWh = score 5	1	1
nvt	1	1

<0,4 GWh = score 1 0,4 - 0,8 GWh = score 2 0,8 - 1,2 GWh = score 3 1,2 - 1,5 Gwh = score 4 1,6 - >1,6 GWh = score 5	1	1
nvt	1	1
Kwalitatief 1=laag/5=hoog	1	1
Kwalitatief 1=laag/5=hoog	1	1
Kwalitatief 1=laag/5=hoog	1	1
Kwalitatief 1=laag/5=hoog	1	1
Kwalitatief 1=laag/5=hoog	1	1
Kwalitatief 1=laag/5=hoog	1	1
Kwalitatief 1=laag/5=hoog	1	1
Kwalitatief 1=laag/5=hoog	1	1
Kwalitatief 1=laag/5=hoog	1	1
Kwalitatief 1=laag/5=hoog	1	1
Kwalitatief 1=laag/5=hoog	1	1
Kwalitatief 1=laag/5=hoog	1	1
Kwalitatief 1=laag/5=hoog	1	1
Kwalitatief 1=laag/5=hoog	1	1
Kwalitatief 1=laag/5=hoog	1	1
Kwalitatief 1=laag/5=hoog	1	1
kwantitatief nog in te vullen aan de hand van streefwaarde	1	1
kwantitatief nog in te vullen aan de hand van streefwaarde	1	1

Kwalitatief 1=laag/5=hoog	1	1
kwantitatief nog in te vullen aan de hand van streefwaarde	1	1
Kwalitatief 1=laag/5=hoog	1	1
Kwalitatief 1=laag/5=hoog	1	1
Kwalitatief 1=laag/5=hoog	1	1
Kwalitatief 1=laag/5=hoog	1	1
kwantitatief nog in te vullen aan de hand van streefwaarde	1	1
kwantitatief nog in te vullen aan de hand van streefwaarde	1	1
kwantitatief nog in te vullen aan de hand van streefwaarde	1	1
kwantitatief nog in te vullen aan de hand van streefwaarde	1	1
kwantitatief nog in te vullen aan de hand van streefwaarde	1	1
kwantitatief nog in te vullen aan de hand van streefwaarde	1	1
kwantitatief nog in te vullen aan de hand van streefwaarde	1	1
kwantitatief nog in te vullen aan de hand van streefwaarde	1	1
kwantitatief nog in te vullen aan de hand van streefwaarde	1	1
kwantitatief nog in te vullen aan de hand van streefwaarde	1	1

kwantitatief nog in te vullen aan de hand van streefwaarde	1	1
kwantitatief nog in te vullen aan de hand van streefwaarde	1	1
kwantitatief nog in te vullen aan de hand van streefwaarde	1	1
kwantitatief nog in te vullen aan de hand van streefwaarde	1	1
kwantitatief nog in te vullen aan de hand van streefwaarde	1	1
kwantitatief nog in te vullen aan de hand van streefwaarde	1	1
kwantitatief nog in te vullen aan de hand van streefwaarde	1	1
kwantitatief nog in te vullen aan de hand van streefwaarde	1	1
kwantitatief nog in te vullen aan de hand van streefwaarde	1	1
kwantitatief 0 projecten = score 1. 1 project = score 2. 2 projecten = score 3. 3 projecten = score 4. 4 - >4 projecten = score 5	1	1
kwantitatief 0-25% = score 1. 25-50% = score 2. 50-75% = score 3. 75-99% = score 4. 100% = score 5	1	1
Kwalitatief 1=laag/5=hoog	1	1
kwantitatief 0 projecten = score 1. 1 - >1 projecten = score 5	1	1
kwantitatief nog in te vullen aan de hand van streefwaarde	1	1
kwantitatief nog in te vullen aan de hand van streefwaarde	1	1
kwantitatief nog in te vullen aan de hand van streefwaarde	1	1
kwantitatief nog in te vullen aan de hand van streefwaarde	1	1

Kwalitatief 1=laag/5=hoog	1	1
kwantitatief 0 projecten = score 1. 1 - >1 projecten = score 5	1	1
kwantitatief 0 projecten = score 1. 1 - >1 projecten = score 5	1	1
kwantitatief 0-2,5% = score 1. 2,5-5% = score 2. 5-7,5% = score 3. 7.5-9,9% = score 4. 10% - >10% = score 5	1	1
kwantitatief 0-6% = score 1. 7-12% = score 2. 13-18% = score 3. 19-24% = score 4. 25% - >25% = score 5	1	1

Bron
Werkwijze kwaliteit van habitattypen op gebiedsniveau; profieldocumenten per habitattype
Werkwijze kwaliteit van habitattypen op gebiedsniveau; profieldocumenten per habitattype
Werkwijze kwaliteit van habitattypen op gebiedsniveau; profieldocumenten per habitattype
Werkwijze kwaliteit van habitattypen op gebiedsniveau; profieldocumenten per habitattype
AERIUS; Statenvoordracht stikstofreductiedoelstellingen; Startnotie Gebiedsprogramma Laag Holland; QS formulier IVOT; KPI systematiek ‘duurzame kringlooplandbouw’
AERIUS; Statenvoordracht stikstofreductiedoelstellingen; Startnotie Gebiedsprogramma Laag Holland; QS formulier IVOT; KPI systematiek ‘duurzame kringlooplandbouw’
AERIUS; Statenvoordracht stikstofreductiedoelstellingen; Startnotie Gebiedsprogramma Laag Holland; QS formulier IVOT; KPI systematiek ‘duurzame kringlooplandbouw’
AERIUS; Statenvoordracht stikstofreductiedoelstellingen; Startnotie Gebiedsprogramma Laag Holland; QS formulier IVOT; KPI systematiek ‘duurzame kringlooplandbouw’
Amsterdam wetlands Waterbeheersplan HHNK
Biodiversiteitsmonitor
REALISATIESTRATEGIE VOOR DE AFRONDING VAN HET NNN IN NOORD-HOLLAND
Masterplan biodiversiteit; Omgevingsvisie NH2050;
Masterplan biodiversiteit; Omgevingsvisie NH2050;
KRW maatregelen HHNK

Masterplan biodiversiteit
Biodiversitiets monitor;
Deltaplan Biodiversiteitsherstel
Biodiversitiets monitor -Deltaplan Biodiversiteitsherstel
Biodiversiteits monitor -Deltaplan Biodiversiteitsherstel
Biodiversiteits monitor -Deltaplan Biodiversiteitsherstel
Bodem biologische Indicator (Bobi)
Omgevingsvisie NH2050
Masterplan biodiversiteit; Omgevingsvisie NH2050; Biodiversiteitsmonitor
Verwerving kan ook op andere basis dan vanuit de taakstelling/overheid
RES
RES
RES

RES
RES
Leidraad landschap en cultuurhistorie; Bijzonder provinciaal landschap
Leidraad landschap en cultuurhistorie
Leidraad landschap en cultuurhistorie
Leidraad landschap en cultuurhistorie
Leidraad landschap en cultuurhistorie
Leidraad landschap en cultuurhistorie
Leidraad landschap en cultuurhistorie
Leidraad landschap en cultuurhistorie
Leidraad landschap en cultuurhistorie
Leidraad landschap en cultuurhistorie
Leidraad landschap en cultuurhistorie
Leidraad landschap en cultuurhistorie
Leidraad landschap en cultuurhistorie
Visie Recreatie & Toerisme Noord-Holland 2030
Visie Recreatie & Toerisme Noord-Holland 2030
Visie Recreatie & Toerisme Noord-Holland 2030
Visie Recreatie & Toerisme Noord-Holland 2030
Visie Recreatie & Toerisme Noord-Holland 2030
Visie Recreatie & Toerisme Noord-Holland 2030
Visie Recreatie & Toerisme Noord-Holland 2030

Visie Recreatie & Toerisme Noord-Holland 2030
Visie Recreatie & Toerisme Noord-Holland 2030
Visie Recreatie & Toerisme Noord-Holland 2030
Visie Recreatie & Toerisme Noord-Holland 2030
Visie Recreatie & Toerisme Noord-Holland 2030
Visie Recreatie & Toerisme Noord-Holland 2030
Visie Recreatie & Toerisme Noord-Holland 2030
Visie Recreatie & Toerisme Noord-Holland 2030
Klimaateffectatlas
Klimaateffectatlas
Klimaateffectatlas
Klimaateffectatlas
Klimaateffectatlas
KPI systematiek ‘duurzame kringlooplandbouw’
KPI systematiek ‘duurzame kringlooplandbouw’
KPI systematiek ‘duurzame kringlooplandbouw’

0
KPI systematiek ‘duurzame kringlooplandbouw’
KPI systematiek ‘duurzame kringlooplandbouw’
KPI systematiek ‘duurzame kringlooplandbouw’
KPI systematiek ‘duurzame kringlooplandbouw’
KPI systematiek ‘duurzame kringlooplandbouw’
KPI systematiek ‘duurzame kringlooplandbouw’
KPI systematiek ‘duurzame kringlooplandbouw’
KPI systematiek ‘duurzame kringlooplandbouw’
Voedselvisie NH, uitvoeringsagenda voedselvisie NH
Voedselvisie NH, uitvoeringsagenda voedselvisie NH
Voedselvisie NH, uitvoeringsagenda voedselvisie NH
Voedselvisie NH, uitvoeringsagenda voedselvisie NH
KPI systematiek ‘duurzame kringlooplandbouw’
KPI systematiek ‘duurzame kringlooplandbouw’
KPI systematiek ‘duurzame kringlooplandbouw’
KPI systematiek ‘duurzame kringlooplandbouw’

Voedselvisie NH, uitvoeringsagenda voedselvisie NH
Voedselvisie NH, uitvoeringsagenda voedselvisie NH
Voedselvisie NH, uitvoeringsagenda voedselvisie NH
KPI systematiek ‘duurzame kringlooplandbouw’
Voedselvisie NH, uitvoeringsagenda voedselvisie NH

Invulblad Assendelft en omg.

Hoe belangrijk vindt u een indicator van een bepaalde opgave in relatie tot de andere indicatoren binnen dezelfde opgave?
Geef scores aan elke indicator binnen één deelgebied. Soms kunt u dit berekenen aan de hand van een hoeveelheid en so

Thema	Opgave	Subopgave
Natuur	N2000 is volledig gerealiseerd in kwaliteit en kwantiteit	
Natuur	N2000 is volledig gerealiseerd in kwaliteit en kwantiteit	
Natuur	N2000 is volledig gerealiseerd in kwaliteit en kwantiteit	
Natuur	N2000 is volledig gerealiseerd in kwaliteit en kwantiteit	
Natuur	N2000 is volledig gerealiseerd in kwaliteit en kwantiteit	Stikstofdepositie van 50% van hectares onder de kritische depositie waarde (KDW)
Natuur	N2000 is volledig gerealiseerd in kwaliteit en kwantiteit	Stikstofdepositie van 50% van hectares onder de kritische depositie waarde (KDW)
Natuur	N2000 is volledig gerealiseerd in kwaliteit en kwantiteit	Stikstofdepositie van 50% van hectares onder de kritische depositie waarde (KDW)
Natuur	N2000 is volledig gerealiseerd in kwaliteit en kwantiteit	Stikstofdepositie van 50% van hectares onder de kritische depositie waarde (KDW)
Natuur	Het NNN is volledig gerealiseerd in kwaliteit en kwantiteit	
Natuur	Het NNN is volledig gerealiseerd in kwaliteit en kwantiteit	
Natuur	Het NNN is volledig gerealiseerd in kwaliteit en kwantiteit	
Natuur	Het NNN is volledig gerealiseerd in kwaliteit en kwantiteit	
Natuur	Het NNN is volledig gerealiseerd in kwaliteit en kwantiteit	
Natuur	Het NNN is volledig gerealiseerd in kwaliteit en kwantiteit	
Natuur	Alle gebieden buiten N2000- en NNN en versteende oppervlakte zijn natuurinclusief en klimaat adaptief ingericht	Natuurontwikkelingen zullen klimaat adaptief ingericht worden
Natuur	Alle gebieden buiten N2000- en NNN en versteende oppervlakte zijn natuurinclusief en klimaat adaptief ingericht	Natuurontwikkelingen zullen klimaat adaptief ingericht worden
Natuur	Alle gebieden buiten N2000- en NNN en versteende oppervlakte zijn natuurinclusief en klimaat adaptief ingericht	Ontwikkeling en behoud biodiversiteit

Natuur	Alle gebieden buiten N2000- en NNN en versteende oppervlakte zijn natuurinclusief en klimaat adaptief ingericht	Ontwikkeling en behoud biodiversiteit
Natuur	Alle gebieden buiten N2000- en NNN en versteende oppervlakte zijn natuurinclusief en klimaat adaptief ingericht	Ontwikkeling en behoud biodiversiteit
Natuur	Alle gebieden buiten N2000- en NNN en versteende oppervlakte zijn natuurinclusief en klimaat adaptief ingericht	Ontwikkeling en behoud biodiversiteit
Natuur	Alle gebieden buiten N2000- en NNN en versteende oppervlakte zijn natuurinclusief en klimaat adaptief ingericht	Ontwikkeling en behoud biodiversiteit
Natuur	Alle gebieden buiten N2000- en NNN en versteende oppervlakte zijn natuurinclusief en klimaat adaptief ingericht	Ontwikkeling en behoud biodiversiteit
Natuur	Alle gebieden buiten N2000- en NNN en versteende oppervlakte zijn natuurinclusief en klimaat adaptief ingericht	Ontwikkeling en behoud biodiversiteit
Natuur	Alle gebieden buiten N2000- en NNN en versteende oppervlakte zijn natuurinclusief en klimaat adaptief ingericht	Het vergroten en verbinden van de natuurkernen met een goede kwaliteit en kwantiteit
Natuur	Alle gebieden buiten N2000- en NNN en versteende oppervlakte zijn natuurinclusief en klimaat adaptief ingericht	Het vergroten en verbinden van de natuurkernen met een goede kwaliteit en kwantiteit
Natuur	Alle gebieden buiten N2000- en NNN en versteende oppervlakte zijn natuurinclusief en klimaat adaptief ingericht	Het vergroten en verbinden van de natuurkernen met een goede kwaliteit en kwantiteit
Natuur	Alle gebieden buiten N2000- en NNN en versteende oppervlakte zijn natuurinclusief en klimaat adaptief ingericht	Het vergroten en verbinden van de natuurkernen met een goede kwaliteit en kwantiteit
Natuur	Alle gebieden buiten N2000- en NNN en versteende oppervlakte zijn natuurinclusief en klimaat adaptief ingericht	Het buitengebied is donker, rustig en stil
Natuur	Alle gebieden buiten N2000- en NNN en versteende oppervlakte zijn natuurinclusief en klimaat adaptief ingericht	Het buitengebied is donker, rustig en stil
Energie	27% van de energie in primair verbruik wordt duurzaam opgewekt	
Energie	27% van de energie in primair verbruik wordt duurzaam opgewekt	
Energie	27% van de energie in primair verbruik wordt duurzaam opgewekt	
Energie	27% van de energie in primair verbruik wordt duurzaam opgewekt	

Energie	27% van de energie in primair verbruik wordt duurzaam opgewekt	
Landschap en cultuurhistorie	Ontwikkelingen dragen bij aan het zichtbaar en herkenbaar houden van de landschappelijke karakteristiek.	
Landschap en cultuurhistorie	Ontwikkelingen dragen bij aan het zichtbaar en herkenbaar houden van de landschappelijke karakteristiek.	
Landschap en cultuurhistorie	Ontwikkelingen dragen bij aan het zichtbaar en herkenbaar houden van de landschappelijke karakteristiek.	
Landschap en cultuurhistorie	Ontwikkelingen dragen bij aan het zichtbaar en herkenbaar houden van de landschappelijke karakteristiek.	
Landschap en cultuurhistorie	Ontwikkelingen dragen bij aan het zichtbaar en herkenbaar houden van de landschappelijke karakteristiek.	
Landschap en cultuurhistorie	Ontwikkelingen dragen bij aan het versterken van (de beleving van) openheid.	
Landschap en cultuurhistorie	Ontwikkelingen dragen bij aan het versterken van (de beleving van) openheid.	
Landschap en cultuurhistorie	Ontwikkelingen dragen bij aan het versterken van (de beleving van) openheid.	
Landschap en cultuurhistorie	Ontwikkelingen dragen bij aan het versterken van (de beleving van) openheid.	
Landschap en cultuurhistorie	Ontwikkelingen worden helder gepositioneerd ten opzichte van ruimtelijke dragers.	
Landschap en cultuurhistorie	Ontwikkelingen worden helder gepositioneerd ten opzichte van ruimtelijke dragers.	
Landschap en cultuurhistorie	Ontwikkelingen worden helder gepositioneerd ten opzichte van ruimtelijke dragers.	
Landschap en cultuurhistorie	Ontwikkelingen worden helder gepositioneerd ten opzichte van ruimtelijke dragers.	
Bezoek en beleving	Er is voldoende ruimte geboden aan de toenemende en veranderende vraag van recreanten en toeristen	
Bezoek en beleving	Er is voldoende ruimte geboden aan de toenemende en veranderende vraag van recreanten en toeristen	
Bezoek en beleving	Er is voldoende ruimte geboden aan de toenemende en veranderende vraag van recreanten en toeristen	Het aanbod is divers, eigentijds en onderscheidend
Bezoek en beleving	Er is voldoende ruimte geboden aan de toenemende en veranderende vraag van recreanten en toeristen	Het aanbod is divers, eigentijds en onderscheidend
Bezoek en beleving	Er is voldoende ruimte geboden aan de toenemende en veranderende vraag van recreanten en toeristen	Het aanbod is divers, eigentijds en onderscheidend
Bezoek en beleving	Het toeristisch-recreatief aanbod is versterkt	
Bezoek en beleving	Het toeristisch-recreatief aanbod is versterkt	
Bezoek en beleving	Het toeristisch-recreatief aanbod is versterkt	
Bezoek en beleving	Het toeristisch-recreatief aanbod is versterkt	

Bezoek en beleving	Het toeristisch-recreatief aanbod wordt optimaal benut, door middel van een goed verbonden en bereikbaar netwerk	
Bezoek en beleving	Het toeristisch-recreatief aanbod wordt optimaal benut, door middel van een goed verbonden en bereikbaar netwerk	
Bezoek en beleving	Er is een juiste balans tussen de toenemende recreatieve druk op natuur, landschap en omgeving en de draagkracht van deze gebieden	
Bezoek en beleving	Er is een juiste balans tussen de toenemende recreatieve druk op natuur, landschap en omgeving en de draagkracht van deze gebieden	
Bezoek en beleving	Er is een juiste balans tussen de toenemende recreatieve druk op natuur, landschap en omgeving en de draagkracht van deze gebieden	Toerisme en recreatie is duurzaam
Bezoek en beleving	Er is een juiste balans tussen de toenemende recreatieve druk op natuur, landschap en omgeving en de draagkracht van deze gebieden	Toerisme en recreatie is duurzaam
Water, bodemdaling en klimaat	Het landelijk gebied is beschermd tegen de gevolgen van klimaatverandering	
Water, bodemdaling en klimaat	Het landelijk gebied is beschermd tegen de gevolgen van klimaatverandering	
Water, bodemdaling en klimaat	Het landelijk gebied is beschermd tegen de gevolgen van klimaatverandering	
Water, bodemdaling en klimaat	Het landelijk gebied is beschermd tegen de gevolgen van klimaatverandering	
Water, bodemdaling en klimaat	Het landelijk gebied is beschermd tegen de gevolgen van klimaatverandering	
Water, bodemdaling en klimaat	De CO2 uitstoot wordt met 49% gereduceerd in 2030 ten opzichte van 1990	Emissiereductie broeikasgassen: Voor 2030 hebben de landbouw- en landgebruiksectoren een taakstellende opgave van een additionele afname (bovenop bestaand beleid) van 3,5 Mton broeikasgasemissies (t.o.v. het emissiepad bij ongewijzigd beleid van 2016), maar hebben de sectoren zich in het klimaatakkoord gecommitteerd aan 6 Mton emissiereductie in 2030.
Water, bodemdaling en klimaat	De CO2 uitstoot wordt met 49% gereduceerd in 2030 ten opzichte van 1990	Emissiereductie broeikasgassen: Voor 2030 hebben de landbouw- en landgebruiksectoren een taakstellende opgave van een additionele afname (bovenop bestaand beleid) van 3,5 Mton broeikasgasemissies (t.o.v. het emissiepad bij ongewijzigd beleid van 2016), maar hebben de sectoren zich in het klimaatakkoord gecommitteerd aan 6 Mton emissiereductie in 2030.
Water, bodemdaling en klimaat	De CO2 uitstoot wordt met 49% gereduceerd in 2030 ten opzichte van 1990	0
Water, bodemdaling en klimaat	De uitstoot van klimaatgassen in veengebieden door bodemdaling is in Nederland gereduceerd met 1 Mton CO2-eq./jaar in 2030 t.o.v. de referentieperiode 1990, door een vermindering van de bodemdaling.	0

Water, bodemdaling en klimaat	De uitstoot van klimaatgassen in veengebieden door bodemdaling is in Nederland gereduceerd met 1 Mton CO2-eq./jaar in 2030 t.o.v. de referentieperiode 1990, door een vermindering van de bodemdaling.	0
Water, bodemdaling en klimaat	De kwaliteit onze leefomgeving voldoet aan de wettelijke normen, en er wordt ruimte gezocht voor verbetering	De grondwaterkwaliteit in heel Nederland moet uitkomen onder de 50 mg Nitraat per liter (doelstelling Nitraatrichtlijn), grond- en oppervlaktewaterkwaliteit is conform de doelen van de Kaderrichtlijn Water. In 2027 moeten alle noodzakelijk maatreglen om de waterkwaliteitsdoelen te bereiken, getroffen zijn.
Water, bodemdaling en klimaat	De kwaliteit onze leefomgeving voldoet aan de wettelijke normen, en er wordt ruimte gezocht voor verbetering	De grondwaterkwaliteit in heel Nederland moet uitkomen onder de 50 mg Nitraat per liter (doelstelling Nitraatrichtlijn), grond- en oppervlaktewaterkwaliteit is conform de doelen van de Kaderrichtlijn Water. In 2027 moeten alle noodzakelijk maatreglen om de waterkwaliteitsdoelen te bereiken, getroffen zijn.
Water, bodemdaling en klimaat	De kwaliteit onze leefomgeving voldoet aan de wettelijke normen, en er wordt ruimte gezocht voor verbetering	In 2030 worden alle Nederlandse landbouwbodems duurzaam beheerd: de bodems bevatten daardoor meer organische stof, er is meer bodemleven, minder verdichting en meer waterbufferend vermogen.
Water, bodemdaling en klimaat	De kwaliteit onze leefomgeving voldoet aan de wettelijke normen, en er wordt ruimte gezocht voor verbetering	In 2030 worden alle Nederlandse landbouwbodems duurzaam beheerd: de bodems bevatten daardoor meer organische stof, er is meer bodemleven, minder verdichting en meer waterbufferend vermogen.
Water, bodemdaling en klimaat	De kwaliteit onze leefomgeving voldoet aan de wettelijke normen, en er wordt ruimte gezocht voor verbetering	In 2030 worden alle Nederlandse landbouwbodems duurzaam beheerd: de bodems bevatten daardoor meer organische stof, er is meer bodemleven, minder verdichting en meer waterbufferend vermogen.
Water, bodemdaling en klimaat	De kwaliteit onze leefomgeving voldoet aan de wettelijke normen, en er wordt ruimte gezocht voor verbetering	In 2030 vindt plantaardige productie plaats met planten en teelsystemen die weerbaar zijn, waardoor ziekten en platen minder kans krijgen en minimaal (chemische) gewasbeschermingsmiddelen nodig zijn.
Water, bodemdaling en klimaat	De kwaliteit onze leefomgeving voldoet aan de wettelijke normen, en er wordt ruimte gezocht voor verbetering	In 2030 vindt plantaardige productie plaats met planten en teelsystemen die weerbaar zijn, waardoor ziekten en platen minder kans krijgen en minimaal (chemische) gewasbeschermingsmiddelen nodig zijn.
Water, bodemdaling en klimaat	De kwaliteit onze leefomgeving voldoet aan de wettelijke normen, en er wordt ruimte gezocht voor verbetering	In 2030 vindt plantaardige productie plaats met planten en teelsystemen die weerbaar zijn, waardoor ziekten en platen minder kans krijgen en minimaal (chemische) gewasbeschermingsmiddelen nodig zijn.
Agri & Food	De grondgebonden landbouw is natuurinclusief (niveau II)	
Agri & Food	De grondgebonden landbouw is natuurinclusief (niveau II)	
Agri & Food	De kringlopen zijn op een zo laag mogelijk niveau gesloten	
Agri & Food	De kringlopen zijn op een zo laag mogelijk niveau gesloten	
Agri & Food	De kringlopen zijn op een zo laag mogelijk niveau gesloten	
Agri & Food	De kringlopen zijn op een zo laag mogelijk niveau gesloten	
Agri & Food	De kringlopen zijn op een zo laag mogelijk niveau gesloten	
Agri & Food	De kringlopen zijn op een zo laag mogelijk niveau gesloten	

Agri & Food	25% van wat we eten komt uit de regio	
Agri & Food	25% van wat we eten komt uit de regio	
Agri & Food	25% van wat we eten komt uit de regio	
Agri & Food	25% van wat we eten komt uit de regio	
Agri & Food	25% van wat we eten komt uit de regio	

Vul alleen de waardes 1,2,3,4 of 5 in de **BLAUWE** cellen. Zie voor een uitge
ms wordt uw inschatting gevraagd. De kolom scoringswijze helpt u hierbij. V

Indicator
Kwaliteit van vegetatietype
Kwaliteit van abiotische parameters van de standplaatsen
Kwaliteit met typische soorten
Kenmerken van goede structuur en functie zoals beschreven in de profieldocumenten
Hoeveelheid stikstof/ammoniakemissie landbouw
Hoeveelheid stikstofemissie wegverkeer, vervoer en overig verkeer
Hoeveelheid stikstofemissie overig
Hoeveelheid stikstofemissie industrie
Kwaliteit van de abiotische omstandigheden van de ecosystemen
Kwaliteit van de abiotische omstandigheden van de ecosystemen
Kwaliteit van de abiotische omstandigheden van de ecosystemen
Oppervlakte uitbreiding NNN
Mate van (kwaliteit) biodiversiteit
Mate van (kwaliteit) biodiversiteit
Hoeveelheid organisch stof gehalte van de bodem
Mate van verzilting
Hoogte van biodiversiteit

Hoeveelheid niet productief grasland/bouwland
Hoeveelheid robuuste lijn elementen nat /droog
Hoogte functionele (agro) biodiversiteit
Hoeveelheid kruidenrijk grasland
Kwaliteit van weidevogelgebieden
Kwaliteit van bodembiologie
Dichtheid stapstenen
Dichtheid van fijnmazige natuurversterking
Mate en kwaliteit van doeltype
Hoeveelheid gebiedseigen natuur de stad
Natuur inclusieve belichting infrastructuren
Eenduidige gedragscodes recreatief mede gebruik en bewoningen in het landelijk gebied
Hoeveelheid zonne-energie opgewekt op grote daken.
Hoeveelheid zonne-energie opgewekt boven parkeerplaatsen
Hoeveelheid zonne-energie opgewekt op geluidsschermen
Hoeveelheid zonne-energie opgewekt via overige locaties

Hoeveelheid windenergie opgewerkt via windturbines
Mate waarin ontwikkelingen passen binnen de ontginningsstructuur.
Mate waarin verkavelingsstructuur, slotenpatronen en oevers in tact gehouden worden.
Mate waarin de huidige verkavelingsstructuur zichtbaar/beleefbaar blijft bij (semi-) tijdelijke functies en opstellingen in het landschap (bijv. zonnepanelen).
Mate waarin de beleefbaarheid en herkenbaarheid van het landschap vergroot wordt.
Mate waarin aan de voor deze ambitie relevante overige ontwikkelprincipes uit de leidraad landschap en cultuurhistorie voldaan wordt.
Mate waarin vrije ruimte (molenbiotopen) behouden worden rond historische windmolens. In verband met windvang en zichtbaarheid van de molens in het landschap.
Mate waarin het open karakter en ruimtebeleving van het landschap behouden blijft.
Mate waarin belangrijke zichtassen of zichtrelaties behouden blijven.
Mate waarin aan de voor deze ambitie relevante overige ontwikkelprincipes uit de leidraad landschap en cultuurhistorie voldaan wordt.
Mate waarin voortgebouwd wordt op het karakter van de linten en kernen.
Mate waarin de karakteristieken van belangrijke ruimtelijke dragers behouden blijven.
Mate waarin het onderscheid en contrast tussen verschillende landschappen behouden blijft.
Mate waarin aan de voor deze ambitie relevante overige ontwikkelprincipes uit de leidraad landschap en cultuurhistorie voldaan wordt.
Mate van balans in toeristisch-recreatieve druk t.b.v. inwoner en/of recreant
Mate waarin (groeiende) recreatiebehoefe opgevangen wordt bij de bron
Kwaliteit van het aanbod
Diversiteit van de voorzieningen
Mate waarin het aanbod nieuw en eigentijds is
Hoeveelheid monumenten met passende herbestemming
Hoeveelheid lokale musea verbonden aan toeristisch-recreatieve routes
Mate waarin het toeristisch-recreatieve aanbod de Laag Hollandse identiteiten en verhalen benut en versterkt.
Aantal vitale verblijfsaccomodaties

Verbinden van voorzieningen d.m.v. duurzame routenetwerken voor wandelen, fietsen, varen en paardrijden
Stimuleren van het gebruik van openbaar vervoer
O.b.v. goede strategie sturen op bezoekersstromen
Kwaliteit van biodiversiteit op en rondom recreatieve voorzieningen
Hoeveelheid circulaire en energieneutrale recreatieve voorzieningen (verblijfsaccomodatie, horeca, etc.)
Hoeveelheid uitstoot van toeristisch-recreatief vervoer
Hoeveelheid waterdiepte bij hevige bui
Mate van stedelijk hitte-eiland effect
Hoeveelheid gemiddeld tekort oppervlaktewater per jaar
Hoeveelheid verzilting
Hoeveelheid kans dat een locatie in één jaar te maken krijgt met een bepaalde overstroming
Hoeveelheid broeikasgasemissie van landbouw (koolstofdioxide (CO2), methaan (CH4) en lachgas (N2O))
Hoeveelheid koolstofvastlegging door blijvend grasland
Hoeveelheid broeikasgasemissie van niet-landbouw (koolstofdioxide (CO2), methaan (CH4) en lachgas (N2O))\
Hoeveelheid koolstofvastlegging door blijvend grasland

Hoeveelheid bodemdaling
Hoeveelheid bodemoverschot stikstof en fosfaat
Hoeveelheid bodemoverschot stikstof en fosfaat
Aandeel stabiel organisch stofgehalte
Mate van bodemleven
Mate van bodemverdichting
Hoeveelheid preventieve gewasbeschermingsmaatregelen
Hoeveelheid alternatieve gewasbeschermingsmaatregelen
Hoeveelheid gebruik van middelen die staan aangemerkt als candidates-for-substitution
Aantal gebiedsgerichte projecten die bijdragen aan de ontwikkeling van regeneratieve landbouw
Aantal grondgebonden landbouwbedrijven zijn natuurinclusief niveau 2 WUR/Louis Bolk Instituut (deze indicator wordt afgedekt door de indicatoren vanuit de bestaande KPI set duurzame kringlooplandbouw)
Mate waarin de circulaire voedseleconomie in kaart is gebracht en circulair ondernemerschap is aangejaagd.
Aantal ketenbrede eiwittransitie projecten waarmee wordt bijgedragen aan de teelt van eiwitrijke gewassen, nieuwe eiwitbronnen en het herwinnen van eiwit uit reststromen.
Fosfaatplaatsingsruimte binnen de regio
Aandeel gebruik veevoer van niet-voor-humane-consumptie-geschikte gewasproducten of restproducten (cf. sectorplannen duurzame veehouderij)
Hoeveelheid gebruik veevoer met eiwitgewassen uit NL/EU
Hoeveelheid gebruik veevoer uit alternatieve eiwitbronnen

Mate waarin met overheidsmiddelen (EU, Rijk, provincie en gemeenten) wordt bijgedragen aan het doorbreken van ketenafhankelijkheden, waardoor de waardering en inkomenspositie van de agrarisch ondernemer is verbeterd;
Aantal projecten waarmee wordt bijgedragen aan het doel van 25% consumeren van duurzaam voedsel uit de korte keten
Aantal projecten waarmee wordt bijgedragen aan duurzame logistieke oplossingen voor het vervoeren en distribueren van voedsel.
Mate van dierenwelzijn/diergezondheid
Hoeveelheid eten wat uit de eigen regio komt

ebreide uitleg de handleiding op tabblad 1
Vul alleen de waardes 1,2,3,4 of 5 in de **RODE** cellen. Zie voor een uitgebreide uitleg de handleiding

Eenheid	**Streefwaarde**
Mate van variatie in de vegetatietypen en de verdeling daarvan over de oppervlakte. (Verschillend per habitattype (zie specifiek beheerplan N2000)	nvt
Zuurgraad; vochttoestand (=grondwaterstand); zoutgehalte; voedselrijkdom; overstromingstolerantie; en aanvullend: stikstofdepositie (Verschillend per habitattype (zie specifiek beheerplan N2000)	nvt
Behoud van de aanwezige variatie in typische soorten en hun gemiddelde verspreiding in het gebied	nvt
Verandering ten opzichte van eerder verzamelde gegevens (Verschillend per habitattype (zie specifiek beheerplan N2000)	nvt
mol N.ha.jr	31,05
mol N.ha.jr	9,23
mol N.ha.jr	11,25
mol N.ha.jr	3,6
Waterkwaliteit (opp- en grondwater); “N-bodemoverschot” en “P-bodemoverschot”; bestrijdingsmiddelen (Verschillend per habitattype (zie specifiek beheerplan)	nvt
Vermindering atmospherische depositie relevant voor het gebied	Nader in te vullen
Hoeveelheid gebiedseigen water	Nader in te vullen
ha toegevoegd NNN tov peildatum 1 januari 2022	0
Aantal habitat/soorten	Nader in te vullen
Mate van gaafheid en kwaliteit	nvt
% organisch stof	nvt
Hoeveelheid zoutminnende soorten per ha	nvt
Toename habitat/soorten aantal	nvt

% niet-productief land/ha	Nader in te vullen
% tov totaal areaal	Nader in te vullen
% natuur en landschapsbeheer	nvt
% kruidenrijk grasland tov totaal areaal	15 soorten>> /m2
aantal soorten tov streefwaarden doelsoorten	Nader in te vullen
mate van bodemgezondheid	nvt
	nvt
Aantal Km/ha tov begin project	Nader in te vullen
Mate van gaafheid en kwaliteit	nvt
Aantal soorten in de stedelijke omgeving	nvt
Mate lux in relatie tot de norm	nvt
Mate decibel in relatie tot de norm	nvt
Aantal GWh	12,4
Aantal GWh	4,9
Aantal GWh	0
Aantal GWh	2

Aantal GWh	0
O.a. beoordelen op logische ordening en structuur, bebouwing concentreert zich in linten, doorzichten naar het landschap	nvt
O.a. beoordelen op maat en richting, profielen en onregelmatig karakter	nvt
O.a. beoordelen op zichtbaarheid huidige verkavelingsstructuur, ruime landschappelijke begrenzing, toevoeging van ruimtelijke kwaliteit	nvt
O.a. beoordelen op bevaarbaarheid water, afweging tussen bereikbaarheid en intact houden historische verkaveling, zicht vanaf snelwegen op het landschap	nvt
O.a. beoordelen op gebiedsspecifieke ontwikkelprincipes uit de leidraad landschap en cultuurhistorie	nvt
O.a. beoordelen op zichtbaarheid en windvang van molens	nvt
O.a. beoordelen op openheid (tussen linten), vrijhouden van zicht op en vanaf kenmerkende elementen	nvt
O.a. beoordelen op zichtlijnen, open kamers (poldergrid) en tochten	nvt
O.a. beoordelen op gebiedsspecifieke ontwikkelprincipes uit de leidraad landschap en cultuurhistorie	nvt
O.a. beoordelen op transparantie, doorzichten, ontwikkel in verkavelingsrichting, kleinschaligheid, variatie	nvt
O.a. beoordleen op behoud van bebouwingslinten, bomenlanen en dijken	nvt
O.a. beoordelen op verschil in hoogteligging, waterhuishouding, verkaveling en grondgebruik	nvt
O.a. beoordelen op gebiedsspecifieke ontwikkelprincipes uit de leidraad landschap en cultuurhistorie	nvt
O.a. beoordelen op spreiding van drukte, bezoekersstromen	nvt
O.a. beoordelen op recreatievoorzieningen rondom (nieuw) stedelijk gebied	nvt
Kwaliteit van het aanbod	nvt
Verscheidenheid type voorzieningen	nvt
Vernieuwend aanbod t.o.v. regulier aanbod	nvt
% monumenten met een passende herbestemming (waarvoor na 2020 een bestemmingswijziging vastgesteld is)	nader in te vullen
% musea gekoppeld aan toeristisch recreatieve routenetwerk	nader in te vullen
O.a. beoordelen op de aansluiting van recreatieve functies op gebiedseigen identiteiten en verhalen	nvt
% vitale verblijfsaccomodaties	Nader in te vullen

Routenetwerk dichtheid	nvt
Bereikbaarheid per ov	nvt
O.a. beoordelen op spreiding van drukte, bezoekersstromen	nvt
Hoe is dit onder natuur opgenomen?	nvt
% energieneutrale recreatieve voorzieningen	Nader in te vullen
% vermindering in CO2-eq tov van peildatum ….	Nader in te vullen
mm/2 uur	Nader in te vullen
Greden Celsius UHI	Nader in te vullen
Beoordelen op basisprognoses zoetwater	Nader in te vullen
Clorideconcentratie in oppervlaktewater	Nader in te vullen
Kans per jaar	Nader in te vullen
CO2 eq/kg product	Nader in te vullen
OS balans, % grasland	Nader in te vullen
CO2 eq/kg product	Nader in te vullen
OS balans, % grasland	Nader in te vullen

mm t.o.v. peildatum 1 januari 2022	Nader in te vullen
kg N bodemoverschot/ha	Nader in te vullen
kg P bodemoverschot/ha	Nader in te vullen
Organisch Stof Balans	Nader in te vullen
Organisch Stof Balans, % grasland en gewasdiversiteit	Nader in te vullen
Aandeel blijvend grasland : areaal grasland > 5 jaar ten opzichte van het totaal agrarisch areaal	Nader in te vullen
Milieubelastingspunten (MBP's per ha)	Nader in te vullen
Punten op basis van milieubelasting van bodem, grondwater en oppervlaktewater.	Nader in te vullen
Punten op basis van milieubelasting van bodem, grondwater en oppervlaktewater.	Nader in te vullen
Aantal projecten	4 (15 in heel NH)
% natuurinclusieve grondgebonden landbouwbedrijven	100
	nvt
Aantal ketenbrede eiwittransitieprojecten	1 (5 in heel NH)
% mestafvoer	Nader in te vullen
% reststromen in veevoer	Nader in te vullen
% eiwit eigen land	Nader in te vullen
% eiwitgewassen	Nader in te vullen

	nvt
Aantal projecten	1 (5 in heel NH)
Aantal projecten	1 (5 in heel NH)
Score MDV	Score van 10% boven het minimum van de MDV (Maatlat Duurzame Veehouderij)
% eten wat binnen de gebiedsgrenzen van Laag Holland gegeten wordt en in dezelfde gebiedsbegrenzing geproduceerd is	25%

ɡ op tabblad 1

Scoringswijze	Ongewogen score per indicator (1 t/m 5)	Weging per indicator (1 t/m 5)
Kwalitatief 1=laag/5=hoog	1	1
Kwalitatief 1=laag/5=hoog	1	1
Kwalitatief 1=laag/5=hoog	1	1
Kwalitatief 1=laag/5=hoog	1	1
<7,76 mol N.ha.jr = score 1 7,76 - 15,53 mol N.ha.jr = score 2 15,53 - 23,29 mol N.ha.jr = score 3 23,29 - 31,05 mol N.ha.jr = score 4 31,05 - >31,05 mol N.ha.jr = score 5	1	1
<2,31 mol N.ha.jr = score 1 2,31 - 4,62 mol N.ha.jr = score 2 4,62 - 6,93 mol N.ha.jr = score 3 6,93 - 9,23 mol N.ha.jr = score 4 9,23 - >9,23 mol N.ha.jr = score 5	1	1
<2,81 mol N.ha.jr = score 1 2,81 - 5,63 mol N.ha.jr = score 2 5,63 - 8,44 mol N.ha.jr = score 3 8,44 - 11,25 mol N.ha.jr = score 4 11,25 - >11,25 mol N.ha.jr = score 5	1	1
<0,9 mol N.ha.jr = score 1 0,9 - 1,8 mol N.ha.jr = score 2 1,8 - 2,7 mol N.ha.jr = score 3 2,7 - 3,6 mol N.ha.jr = score 4 3,6 - >3,6 mol N.ha.jr = score 5	1	1
Kwalitatief 1=laag/5=hoog	1	1
kwantitatief nog in te vullen aan de hand van streefwaarde	1	1
kwantitatief nog in te vullen aan de hand van streefwaarde	1	1
nvt	1	1
kwantitatief nog in te vullen aan de hand van streefwaarde	1	1
Kwalitatief 1=laag/5=hoog	1	1
Kwalitatief 1=laag/5=hoog	1	1
Kwalitatief 1=laag/5=hoog	1	1
Kwalitatief 1=laag/5=hoog	1	1

kwantitatief nog in te vullen aan de hand van streefwaarde	1	1
kwantitatief nog in te vullen aan de hand van streefwaarde	1	1
Kwalitatief 1=laag/5=hoog	1	1
kwantitatief 0-3 soorten = score 1. 4-6 soorten = score 2. 7-10 soorten = score 3. 11-14 soorten = score 4. 15->15 soorten = score 5	1	1
kwantitatief nog in te vullen aan de hand van streefwaarde	1	1
Kwalitatief 1=laag/5=hoog	1	1
Kwalitatief 1=laag/5=hoog	1	1
kwantitatief nog in te vullen aan de hand van streefwaarde	1	1
Kwalitatief 1=laag/5=hoog	1	1
Kwalitatief 1=laag/5=hoog	1	1
Kwalitatief 1=laag/5=hoog	1	1
Kwalitatief 1=laag/5=hoog	1	1
<3,1 GWh = score 1 3,1 - 6,2 GWh = score 2 6,2 - 9,3 GWh = score 3 9,3 - 12,3 Gwh = score 4 12,4 - >12,4 GWh = score 5	1	1
<1,2 GWh = score 1 1,2 - 2,4 GWh = score 2 2,4 - 3,6 GWh = score 3 3,6 - 4,8 Gwh = score 4 4,9 - >4,9 GWh = score 5	1	1
nvt	1	1
<0,5 GWh = score 1 0,5 - 1,0 GWh = score 2 1,0 - 1,5 GWh = score 3 1,5 - 1,9 Gwh = score 4 2,0 - >2,0 GWh = score 5	1	1

nvt	1	1
Kwalitatief 1=laag/5=hoog	1	1
Kwalitatief 1=laag/5=hoog	1	1
Kwalitatief 1=laag/5=hoog	1	1
Kwalitatief 1=laag/5=hoog	1	1
Kwalitatief 1=laag/5=hoog	1	1
Kwalitatief 1=laag/5=hoog	1	1
Kwalitatief 1=laag/5=hoog	1	1
Kwalitatief 1=laag/5=hoog	1	1
Kwalitatief 1=laag/5=hoog	1	1
Kwalitatief 1=laag/5=hoog	1	1
Kwalitatief 1=laag/5=hoog	1	1
Kwalitatief 1=laag/5=hoog	1	1
Kwalitatief 1=laag/5=hoog	1	1
Kwalitatief 1=laag/5=hoog	1	1
Kwalitatief 1=laag/5=hoog	1	1
Kwalitatief 1=laag/5=hoog	1	1
Kwalitatief 1=laag/5=hoog	1	1
kwantitatief nog in te vullen aan de hand van streefwaarde	1	1
kwantitatief nog in te vullen aan de hand van streefwaarde	1	1
Kwalitatief 1=laag/5=hoog	1	1
kwantitatief nog in te vullen aan de hand van streefwaarde	1	1

Kwalitatief 1=laag/5=hoog	1	1
Kwalitatief 1=laag/5=hoog	1	1
Kwalitatief 1=laag/5=hoog	1	1
Kwalitatief 1=laag/5=hoog	1	1
kwantitatief nog in te vullen aan de hand van streefwaarde	1	1
kwantitatief nog in te vullen aan de hand van streefwaarde	1	1
kwantitatief nog in te vullen aan de hand van streefwaarde	1	1
kwantitatief nog in te vullen aan de hand van streefwaarde	1	1
kwantitatief nog in te vullen aan de hand van streefwaarde	1	1
kwantitatief nog in te vullen aan de hand van streefwaarde	1	1
kwantitatief nog in te vullen aan de hand van streefwaarde	1	1
kwantitatief nog in te vullen aan de hand van streefwaarde	1	1
kwantitatief nog in te vullen aan de hand van streefwaarde	1	1
kwantitatief nog in te vullen aan de hand van streefwaarde	1	1

kwantitatief nog in te vullen aan de hand van streefwaarde	1	1
kwantitatief nog in te vullen aan de hand van streefwaarde	1	1
kwantitatief nog in te vullen aan de hand van streefwaarde	1	1
kwantitatief nog in te vullen aan de hand van streefwaarde	1	1
kwantitatief nog in te vullen aan de hand van streefwaarde	1	1
kwantitatief nog in te vullen aan de hand van streefwaarde	1	1
kwantitatief nog in te vullen aan de hand van streefwaarde	1	1
kwantitatief nog in te vullen aan de hand van streefwaarde	1	1
kwantitatief nog in te vullen aan de hand van streefwaarde	1	1
kwantitatief 0 projecten = score 1. 1 project = score 2. 2 projecten = score 3. 3 projecten = score 4. 4 - >4 projecten = score 5	1	1
kwantitatief 0-25% = score 1. 25-50% = score 2. 50-75% = score 3. 75-99% = score 4. 100% = score 5	1	1
Kwalitatief 1=laag/5=hoog	1	1
kwantitatief 0 projecten = score 1. 1 - >1 projecten = score 5	1	1
kwantitatief nog in te vullen aan de hand van streefwaarde	1	1
kwantitatief nog in te vullen aan de hand van streefwaarde	1	1
kwantitatief nog in te vullen aan de hand van streefwaarde	1	1
kwantitatief nog in te vullen aan de hand van streefwaarde	1	1

Kwalitatief 1=laag/5=hoog	1	1
kwantitatief 0 projecten = score 1. 1 - >1 projecten = score 5	1	1
kwantitatief 0 projecten = score 1. 1 - >1 projecten = score 5	1	1
kwantitatief 0-2,5% = score 1. 2,5-5% = score 2. 5-7,5% = score 3. 7.5-9,9% = score 4. 10% - >10% = score 5	1	1
kwantitatief 0-6% = score 1. 7-12% = score 2. 13-18% = score 3. 19-24% = score 4. 25% - >25% = score 5	1	1

Bron
Werkwijze kwaliteit van habitattypen op gebiedsniveau; profieldocumenten per habitattype
Werkwijze kwaliteit van habitattypen op gebiedsniveau; profieldocumenten per habitattype
Werkwijze kwaliteit van habitattypen op gebiedsniveau; profieldocumenten per habitattype
Werkwijze kwaliteit van habitattypen op gebiedsniveau; profieldocumenten per habitattype
AERIUS; Statenvoordracht stikstofreductiedoelstellingen; Startnotie Gebiedsprogramma Laag Holland; QS formulier IVOT; KPI systematiek ‘duurzame kringlooplandbouw’
AERIUS; Statenvoordracht stikstofreductiedoelstellingen; Startnotie Gebiedsprogramma Laag Holland; QS formulier IVOT; KPI systematiek ‘duurzame kringlooplandbouw’
AERIUS; Statenvoordracht stikstofreductiedoelstellingen; Startnotie Gebiedsprogramma Laag Holland; QS formulier IVOT; KPI systematiek ‘duurzame kringlooplandbouw’
AERIUS; Statenvoordracht stikstofreductiedoelstellingen; Startnotie Gebiedsprogramma Laag Holland; QS formulier IVOT; KPI systematiek ‘duurzame kringlooplandbouw’
Amsterdam wetlands Waterbeheersplan HHNK
Biodiversiteitsmonitor
REALISATIESTRATEGIE VOOR DE AFRONDING VAN HET NNN IN NOORD-HOLLAND
Masterplan biodiversiteit; Omgevingsvisie NH2050;
Masterplan biodiversiteit; Omgevingsvisie NH2050;
KRW maatregelen HHNK
Masterplan biodiversiteit

Biodiversitiets monitor;
Deltaplan Biodiversiteitsherstel
Biodiversitiets monitor -Deltaplan Biodiversiteitsherstel
Biodiversiteits monitor -Deltaplan Biodiversiteitsherstel
Biodiversiteits monitor -Deltaplan Biodiversiteitsherstel
Bodem biologische Indicator (Bobi)
Omgevingsvisie NH2050
Masterplan biodiversiteit; Omgevingsvisie NH2050; Biodiversiteitsmonitor
Verwerving kan ook op andere basis dan vanuit de taakstelling/overheid
RES
RES
RES
RES

RES
Leidraad landschap en cultuurhistorie; Bijzonder provinciaal landschap
Leidraad landschap en cultuurhistorie
Leidraad landschap en cultuurhistorie
Leidraad landschap en cultuurhistorie
Leidraad landschap en cultuurhistorie
Leidraad landschap en cultuurhistorie
Leidraad landschap en cultuurhistorie
Leidraad landschap en cultuurhistorie
Leidraad landschap en cultuurhistorie
Leidraad landschap en cultuurhistorie
Leidraad landschap en cultuurhistorie
Leidraad landschap en cultuurhistorie
Leidraad landschap en cultuurhistorie
Visie Recreatie & Toerisme Noord-Holland 2030
Visie Recreatie & Toerisme Noord-Holland 2030
Visie Recreatie & Toerisme Noord-Holland 2030
Visie Recreatie & Toerisme Noord-Holland 2030
Visie Recreatie & Toerisme Noord-Holland 2030
Visie Recreatie & Toerisme Noord-Holland 2030
Visie Recreatie & Toerisme Noord-Holland 2030
Visie Recreatie & Toerisme Noord-Holland 2030
Visie Recreatie & Toerisme Noord-Holland 2030

Visie Recreatie & Toerisme Noord-Holland 2030
Visie Recreatie & Toerisme Noord-Holland 2030
Visie Recreatie & Toerisme Noord-Holland 2030
Visie Recreatie & Toerisme Noord-Holland 2030
Visie Recreatie & Toerisme Noord-Holland 2030
Visie Recreatie & Toerisme Noord-Holland 2030
Klimaateffectatlas
Klimaateffectatlas
Klimaateffectatlas
Klimaateffectatlas
Klimaateffectatlas
KPI systematiek ‘duurzame kringlooplandbouw’
KPI systematiek ‘duurzame kringlooplandbouw’
KPI systematiek ‘duurzame kringlooplandbouw’

0
KPI systematiek ‘duurzame kringlooplandbouw’
KPI systematiek ‘duurzame kringlooplandbouw’
KPI systematiek ‘duurzame kringlooplandbouw’
KPI systematiek ‘duurzame kringlooplandbouw’
KPI systematiek ‘duurzame kringlooplandbouw’
KPI systematiek ‘duurzame kringlooplandbouw’
KPI systematiek ‘duurzame kringlooplandbouw’
KPI systematiek ‘duurzame kringlooplandbouw’
Voedselvisie NH, uitvoeringsagenda voedselvisie NH
Voedselvisie NH, uitvoeringsagenda voedselvisie NH
Voedselvisie NH, uitvoeringsagenda voedselvisie NH
Voedselvisie NH, uitvoeringsagenda voedselvisie NH
KPI systematiek ‘duurzame kringlooplandbouw’
KPI systematiek ‘duurzame kringlooplandbouw’
KPI systematiek ‘duurzame kringlooplandbouw’
KPI systematiek ‘duurzame kringlooplandbouw’

Voedselvisie NH, uitvoeringsagenda voedselvisie NH
Voedselvisie NH, uitvoeringsagenda voedselvisie NH
Voedselvisie NH, uitvoeringsagenda voedselvisie NH
KPI systematiek ‘duurzame kringlooplandbouw’
Voedselvisie NH, uitvoeringsagenda voedselvisie NH

Invulblad Westzaan en omgeving

Hoe belangrijk vindt u een indicator van een bepaalde opgave in relatie tot de andere indicatoren binnen dezelfde opgave?
Geef scores aan elke indicator binnen één deelgebied. Soms kunt u dit berekenen aan de hand van een hoeveelheid en so

Thema	Opgave	Subopgave
Natuur	N2000 is volledig gerealiseerd in kwaliteit en kwantiteit	
Natuur	N2000 is volledig gerealiseerd in kwaliteit en kwantiteit	
Natuur	N2000 is volledig gerealiseerd in kwaliteit en kwantiteit	
Natuur	N2000 is volledig gerealiseerd in kwaliteit en kwantiteit	
Natuur	N2000 is volledig gerealiseerd in kwaliteit en kwantiteit	Stikstofdepositie van 50% van hectares onder de kritische depositie waarde (KDW)
Natuur	N2000 is volledig gerealiseerd in kwaliteit en kwantiteit	Stikstofdepositie van 50% van hectares onder de kritische depositie waarde (KDW)
Natuur	N2000 is volledig gerealiseerd in kwaliteit en kwantiteit	Stikstofdepositie van 50% van hectares onder de kritische depositie waarde (KDW)
Natuur	N2000 is volledig gerealiseerd in kwaliteit en kwantiteit	Stikstofdepositie van 50% van hectares onder de kritische depositie waarde (KDW)
Natuur	Het NNN is volledig gerealiseerd in kwaliteit en kwantiteit	
Natuur	Het NNN is volledig gerealiseerd in kwaliteit en kwantiteit	
Natuur	Het NNN is volledig gerealiseerd in kwaliteit en kwantiteit	
Natuur	Het NNN is volledig gerealiseerd in kwaliteit en kwantiteit	
Natuur	Het NNN is volledig gerealiseerd in kwaliteit en kwantiteit	
Natuur	Het NNN is volledig gerealiseerd in kwaliteit en kwantiteit	
Natuur	Alle gebieden buiten N2000- en NNN en versteende oppervlakte zijn natuurinclusief en klimaat adaptief ingericht	Natuurontwikkelingen zullen klimaat adaptief ingericht worden
Natuur	Alle gebieden buiten N2000- en NNN en versteende oppervlakte zijn natuurinclusief en klimaat adaptief ingericht	Natuurontwikkelingen zullen klimaat adaptief ingericht worden

Natuur	Alle gebieden buiten N2000- en NNN en versteende oppervlakte zijn natuurinclusief en klimaat adaptief ingericht	Ontwikkeling en behoud biodiversiteit
Natuur	Alle gebieden buiten N2000- en NNN en versteende oppervlakte zijn natuurinclusief en klimaat adaptief ingericht	Ontwikkeling en behoud biodiversiteit
Natuur	Alle gebieden buiten N2000- en NNN en versteende oppervlakte zijn natuurinclusief en klimaat adaptief ingericht	Ontwikkeling en behoud biodiversiteit
Natuur	Alle gebieden buiten N2000- en NNN en versteende oppervlakte zijn natuurinclusief en klimaat adaptief ingericht	Ontwikkeling en behoud biodiversiteit
Natuur	Alle gebieden buiten N2000- en NNN en versteende oppervlakte zijn natuurinclusief en klimaat adaptief ingericht	Ontwikkeling en behoud biodiversiteit
Natuur	Alle gebieden buiten N2000- en NNN en versteende oppervlakte zijn natuurinclusief en klimaat adaptief ingericht	Ontwikkeling en behoud biodiversiteit
Natuur	Alle gebieden buiten N2000- en NNN en versteende oppervlakte zijn natuurinclusief en klimaat adaptief ingericht	Ontwikkeling en behoud biodiversiteit
Natuur	Alle gebieden buiten N2000- en NNN en versteende oppervlakte zijn natuurinclusief en klimaat adaptief ingericht	Het vergroten en verbinden van de natuurkernen met een goede kwaliteit en kwantiteit
Natuur	Alle gebieden buiten N2000- en NNN en versteende oppervlakte zijn natuurinclusief en klimaat adaptief ingericht	Het vergroten en verbinden van de natuurkernen met een goede kwaliteit en kwantiteit
Natuur	Alle gebieden buiten N2000- en NNN en versteende oppervlakte zijn natuurinclusief en klimaat adaptief ingericht	Het vergroten en verbinden van de natuurkernen met een goede kwaliteit en kwantiteit
Natuur	Alle gebieden buiten N2000- en NNN en versteende oppervlakte zijn natuurinclusief en klimaat adaptief ingericht	Het vergroten en verbinden van de natuurkernen met een goede kwaliteit en kwantiteit
Natuur	Alle gebieden buiten N2000- en NNN en versteende oppervlakte zijn natuurinclusief en klimaat adaptief ingericht	Het buitengebied is donker, rustig en stil
Natuur	Alle gebieden buiten N2000- en NNN en versteende oppervlakte zijn natuurinclusief en klimaat adaptief ingericht	Het buitengebied is donker, rustig en stil
Energie	27% van de energie in primair verbruik wordt duurzaam opgewekt	
Energie	27% van de energie in primair verbruik wordt duurzaam opgewekt	
Energie	27% van de energie in primair verbruik wordt duurzaam opgewekt	
Energie	27% van de energie in primair verbruik wordt duurzaam opgewekt	

Energie	27% van de energie in primair verbruik wordt duurzaam opgewekt	
Landschap en cultuurhistorie	Ontwikkelingen dragen bij aan het zichtbaar en herkenbaar houden van de landschappelijke karakteristiek.	
Landschap en cultuurhistorie	Ontwikkelingen dragen bij aan het zichtbaar en herkenbaar houden van de landschappelijke karakteristiek.	
Landschap en cultuurhistorie	Ontwikkelingen dragen bij aan het zichtbaar en herkenbaar houden van de landschappelijke karakteristiek.	
Landschap en cultuurhistorie	Ontwikkelingen dragen bij aan het zichtbaar en herkenbaar houden van de landschappelijke karakteristiek.	
Landschap en cultuurhistorie	Ontwikkelingen dragen bij aan het zichtbaar en herkenbaar houden van de landschappelijke karakteristiek.	
Landschap en cultuurhistorie	Ontwikkelingen dragen bij aan het versterken van (de beleving van) openheid.	
Landschap en cultuurhistorie	Ontwikkelingen dragen bij aan het versterken van (de beleving van) openheid.	
Landschap en cultuurhistorie	Ontwikkelingen dragen bij aan het versterken van (de beleving van) openheid.	
Landschap en cultuurhistorie	Ontwikkelingen dragen bij aan het versterken van (de beleving van) openheid.	
Landschap en cultuurhistorie	Ontwikkelingen worden helder gepositioneerd ten opzichte van ruimtelijke dragers.	
Landschap en cultuurhistorie	Ontwikkelingen worden helder gepositioneerd ten opzichte van ruimtelijke dragers.	
Landschap en cultuurhistorie	Ontwikkelingen worden helder gepositioneerd ten opzichte van ruimtelijke dragers.	
Landschap en cultuurhistorie	Ontwikkelingen worden helder gepositioneerd ten opzichte van ruimtelijke dragers.	
Bezoek en beleving	Er is voldoende ruimte geboden aan de toenemende en veranderende vraag van recreanten en toeristen	
Bezoek en beleving	Er is voldoende ruimte geboden aan de toenemende en veranderende vraag van recreanten en toeristen	
Bezoek en beleving	Er is voldoende ruimte geboden aan de toenemende en veranderende vraag van recreanten en toeristen	Het aanbod is divers, eigentijds en onderscheidend
Bezoek en beleving	Er is voldoende ruimte geboden aan de toenemende en veranderende vraag van recreanten en toeristen	Het aanbod is divers, eigentijds en onderscheidend
Bezoek en beleving	Er is voldoende ruimte geboden aan de toenemende en veranderende vraag van recreanten en toeristen	Het aanbod is divers, eigentijds en onderscheidend
Bezoek en beleving	Het toeristisch-recreatief aanbod is versterkt	
Bezoek en beleving	Het toeristisch-recreatief aanbod is versterkt	
Bezoek en beleving	Het toeristisch-recreatief aanbod is versterkt	
Bezoek en beleving	Het toeristisch-recreatief aanbod is versterkt	

Bezoek en beleving	Het toeristisch-recreatief aanbod wordt optimaal benut, door middel van een goed verbonden en bereikbaar netwerk	
Bezoek en beleving	Het toeristisch-recreatief aanbod wordt optimaal benut, door middel van een goed verbonden en bereikbaar netwerk	
Bezoek en beleving	Er is een juiste balans tussen de toenemende recreatieve druk op natuur, landschap en omgeving en de draagkracht van deze gebieden	
Bezoek en beleving	Er is een juiste balans tussen de toenemende recreatieve druk op natuur, landschap en omgeving en de draagkracht van deze gebieden	
Bezoek en beleving	Er is een juiste balans tussen de toenemende recreatieve druk op natuur, landschap en omgeving en de draagkracht van deze gebieden	Toerisme en recreatie is duurzaam
Bezoek en beleving	Er is een juiste balans tussen de toenemende recreatieve druk op natuur, landschap en omgeving en de draagkracht van deze gebieden	Toerisme en recreatie is duurzaam
Water, bodemdaling en klimaat	Het landelijk gebied is beschermd tegen de gevolgen van klimaatverandering	
Water, bodemdaling en klimaat	Het landelijk gebied is beschermd tegen de gevolgen van klimaatverandering	
Water, bodemdaling en klimaat	Het landelijk gebied is beschermd tegen de gevolgen van klimaatverandering	
Water, bodemdaling en klimaat	Het landelijk gebied is beschermd tegen de gevolgen van klimaatverandering	
Water, bodemdaling en klimaat	Het landelijk gebied is beschermd tegen de gevolgen van klimaatverandering	
Water, bodemdaling en klimaat	De CO2 uitstoot wordt met 49% gereduceerd in 2030 ten opzichte van 1990	Emissiereductie broeikasgassen: Voor 2030 hebben de landbouw- en landgebruiksectoren een taakstellende opgave van een additionele afname (bovenop bestaand beleid) van 3,5 Mton broeikasgasemissies (t.o.v. het emissiepad bij ongewijzigd beleid van 2016), maar hebben de sectoren zich in het klimaatakkoord gecommitteerd aan 6 Mton emissiereductie in 2030.
Water, bodemdaling en klimaat	De CO2 uitstoot wordt met 49% gereduceerd in 2030 ten opzichte van 1990	Emissiereductie broeikasgassen: Voor 2030 hebben de landbouw- en landgebruiksectoren een taakstellende opgave van een additionele afname (bovenop bestaand beleid) van 3,5 Mton broeikasgasemissies (t.o.v. het emissiepad bij ongewijzigd beleid van 2016), maar hebben de sectoren zich in het klimaatakkoord gecommitteerd aan 6 Mton emissiereductie in 2030.
Water, bodemdaling en klimaat	De CO2 uitstoot wordt met 49% gereduceerd in 2030 ten opzichte van 1990	0
Water, bodemdaling en klimaat	De uitstoot van klimaatgassen in veengebieden door bodemdaling is in Nederland gereduceerd met 1 Mton CO2-eq./jaar in 2030 t.o.v. de referentieperiode 1990, door een vermindering van de bodemdaling.	0

Water, bodemdaling en klimaat	De uitstoot van klimaatgassen in veengebieden door bodemdaling is in Nederland gereduceerd met 1 Mton CO2-eq./jaar in 2030 t.o.v. de referentieperiode 1990, door een vermindering van de bodemdaling.	0
Water, bodemdaling en klimaat	De kwaliteit onze leefomgeving voldoet aan de wettelijke normen, en er wordt ruimte gezocht voor verbetering	De grondwaterkwaliteit in heel Nederland moet uitkomen onder de 50 mg Nitraat per liter (doelstelling Nitraatrichtlijn), grond- en oppervlaktewaterkwaliteit is conform de doelen van de Kaderrichtlijn Water. In 2027 moeten alle noodzakelijk maatreglen om de waterkwaliteitsdoelen te bereiken, getroffen zijn.
Water, bodemdaling en klimaat	De kwaliteit onze leefomgeving voldoet aan de wettelijke normen, en er wordt ruimte gezocht voor verbetering	De grondwaterkwaliteit in heel Nederland moet uitkomen onder de 50 mg Nitraat per liter (doelstelling Nitraatrichtlijn), grond- en oppervlaktewaterkwaliteit is conform de doelen van de Kaderrichtlijn Water. In 2027 moeten alle noodzakelijk maatreglen om de waterkwaliteitsdoelen te bereiken, getroffen zijn.
Water, bodemdaling en klimaat	De kwaliteit onze leefomgeving voldoet aan de wettelijke normen, en er wordt ruimte gezocht voor verbetering	In 2030 worden alle Nederlandse landbouwbodems duurzaam beheerd: de bodems bevatten daardoor meer organische stof, er is meer bodemleven, minder verdichting en meer waterbufferend vermogen.
Water, bodemdaling en klimaat	De kwaliteit onze leefomgeving voldoet aan de wettelijke normen, en er wordt ruimte gezocht voor verbetering	In 2030 worden alle Nederlandse landbouwbodems duurzaam beheerd: de bodems bevatten daardoor meer organische stof, er is meer bodemleven, minder verdichting en meer waterbufferend vermogen.
Water, bodemdaling en klimaat	De kwaliteit onze leefomgeving voldoet aan de wettelijke normen, en er wordt ruimte gezocht voor verbetering	In 2030 worden alle Nederlandse landbouwbodems duurzaam beheerd: de bodems bevatten daardoor meer organische stof, er is meer bodemleven, minder verdichting en meer waterbufferend vermogen.
Water, bodemdaling en klimaat	De kwaliteit onze leefomgeving voldoet aan de wettelijke normen, en er wordt ruimte gezocht voor verbetering	In 2030 vindt plantaardige productie plaats met planten en teelsystemen die weerbaar zijn, waardoor ziekten en platen minder kans krijgen en minimaal (chemische) gewasbeschermingsmiddelen nodig zijn.
Water, bodemdaling en klimaat	De kwaliteit onze leefomgeving voldoet aan de wettelijke normen, en er wordt ruimte gezocht voor verbetering	In 2030 vindt plantaardige productie plaats met planten en teelsystemen die weerbaar zijn, waardoor ziekten en platen minder kans krijgen en minimaal (chemische) gewasbeschermingsmiddelen nodig zijn.
Water, bodemdaling en klimaat	De kwaliteit onze leefomgeving voldoet aan de wettelijke normen, en er wordt ruimte gezocht voor verbetering	In 2030 vindt plantaardige productie plaats met planten en teelsystemen die weerbaar zijn, waardoor ziekten en platen minder kans krijgen en minimaal (chemische) gewasbeschermingsmiddelen nodig zijn.
Agri & Food	De grondgebonden landbouw is natuurinclusief (niveau II)	
Agri & Food	De grondgebonden landbouw is natuurinclusief (niveau II)	
Agri & Food	De kringlopen zijn op een zo laag mogelijk niveau gesloten	
Agri & Food	De kringlopen zijn op een zo laag mogelijk niveau gesloten	
Agri & Food	De kringlopen zijn op een zo laag mogelijk niveau gesloten	
Agri & Food	De kringlopen zijn op een zo laag mogelijk niveau gesloten	
Agri & Food	De kringlopen zijn op een zo laag mogelijk niveau gesloten	
Agri & Food	De kringlopen zijn op een zo laag mogelijk niveau gesloten	

Agri & Food	25% van wat we eten komt uit de regio	
Agri & Food	25% van wat we eten komt uit de regio	
Agri & Food	25% van wat we eten komt uit de regio	
Agri & Food	25% van wat we eten komt uit de regio	
Agri & Food	25% van wat we eten komt uit de regio	

Vul alleen de waardes 1,2,3,4 of 5 in de **BLAUWE** cellen. Zie voor een uitge
ms wordt uw inschatting gevraagd. De kolom scoringswijze helpt u hierbij. V

Indicator
Kwaliteit van vegetatietype
Kwaliteit van abiotische parameters van de standplaatsen
Kwaliteit met typische soorten
Kenmerken van goede structuur en functie zoals beschreven in de profieldocumenten
Hoeveelheid stikstof/ammoniakemissie landbouw
Hoeveelheid stikstofemissie wegverkeer, vervoer en overig verkeer
Hoeveelheid stikstofemissie overig
Hoeveelheid stikstofemissie industrie
Kwaliteit van de abiotische omstandigheden van de ecosystemen
Kwaliteit van de abiotische omstandigheden van de ecosystemen
Kwaliteit van de abiotische omstandigheden van de ecosystemen
Oppervlakte uitbreiding NNN
Mate van (kwaliteit) biodiversiteit
Mate van (kwaliteit) biodiversiteit
Hoeveelheid organisch stof gehalte van de bodem
Mate van verzilting

Hoogte van biodiversiteit
Hoeveelheid niet productief grasland/bouwland
Hoeveelheid robuuste lijn elementen nat /droog
Hoogte functionele (agro) biodiversiteit
Hoeveelheid kruidenrijk grasland
Kwaliteit van weidevogelgebieden
Kwaliteit van bodembiologie
Dichtheid stapstenen
Dichtheid van fijnmazige natuurversterking
Mate en kwaliteit van doeltype
Hoeveelheid gebiedseigen natuur de stad
Natuur inclusieve belichting infrastructuren
Eenduidige gedragscodes recreatief mede gebruik en bewoningen in het landelijk gebied
Hoeveelheid zonne-energie opgewekt op grote daken.
Hoeveelheid zonne-energie opgewekt boven parkeerplaatsen
Hoeveelheid zonne-energie opgewekt op geluidsschermen
Hoeveelheid zonne-energie opgewekt via overige locaties

Hoeveelheid windenergie opgewerkt via windturbines
Mate waarin ontwikkelingen passen binnen de ontginningsstructuur.
Mate waarin verkavelingsstructuur, slotenpatronen en oevers in tact gehouden worden.
Mate waarin de huidige verkavelingsstructuur zichtbaar/beleefbaar blijft bij (semi-) tijdelijke functies en opstellingen in het landschap (bijv. zonnepanelen).
Mate waarin de beleefbaarheid en herkenbaarheid van het landschap vergroot wordt.
Mate waarin aan de voor deze ambitie relevante overige ontwikkelprincipes uit de leidraad landschap en cultuurhistorie voldaan wordt.
Mate waarin vrije ruimte (molenbiotopen) behouden worden rond historische windmolens. In verband met windvang en zichtbaarheid van de molens in het landschap.
Mate waarin het open karakter en ruimtebeleving van het landschap behouden blijft.
Mate waarin belangrijke zichtassen of zichtrelaties behouden blijven.
Mate waarin aan de voor deze ambitie relevante overige ontwikkelprincipes uit de leidraad landschap en cultuurhistorie voldaan wordt.
Mate waarin voortgebouwd wordt op het karakter van de linten en kernen.
Mate waarin de karakteristieken van belangrijke ruimtelijke dragers behouden blijven.
Mate waarin het onderscheid en contrast tussen verschillende landschappen behouden blijft.
Mate waarin aan de voor deze ambitie relevante overige ontwikkelprincipes uit de leidraad landschap en cultuurhistorie voldaan wordt.
Mate van balans in toeristisch-recreatieve druk t.b.v. inwoner en/of recreant
Mate waarin (groeiende) recreatiebehoefe opgevangen wordt bij de bron
Kwaliteit van het aanbod
Diversiteit van de voorzieningen
Mate waarin het aanbod nieuw en eigentijds is
Hoeveelheid monumenten met passende herbestemming
Hoeveelheid lokale musea verbonden aan toeristisch-recreatieve routes
Mate waarin het toeristisch-recreatieve aanbod de Laag Hollandse identiteiten en verhalen benut en versterkt.
Aantal vitale verblijfsaccomodaties

Verbinden van voorzieningen d.m.v. duurzame routenetwerken voor wandelen, fietsen, varen en paardrijden
Stimuleren van het gebruik van openbaar vervoer
O.b.v. goede strategie sturen op bezoekersstromen
Kwaliteit van biodiversiteit op en rondom recreatieve voorzieningen
Hoeveelheid circulaire en energieneutrale recreatieve voorzieningen (verblijfsaccomodatie, horeca, etc.)
Hoeveelheid uitstoot van toeristisch-recreatief vervoer
Hoeveelheid waterdiepte bij hevige bui
Mate van stedelijk hitte-eiland effect
Hoeveelheid gemiddeld tekort oppervlaktewater per jaar
Hoeveelheid verzilting
Hoeveelheid kans dat een locatie in één jaar te maken krijgt met een bepaalde overstroming
Hoeveelheid broeikasgasemissie van landbouw (koolstofdioxide (CO2), methaan (CH4) en lachgas (N2O))
Hoeveelheid koolstofvastlegging door blijvend grasland
Hoeveelheid broeikasgasemissie van niet-landbouw (koolstofdioxide (CO2), methaan (CH4) en lachgas (N2O))\
Hoeveelheid koolstofvastlegging door blijvend grasland

Hoeveelheid bodemdaling
Hoeveelheid bodemoverschot stikstof en fosfaat
Hoeveelheid bodemoverschot stikstof en fosfaat
Aandeel stabiel organisch stofgehalte
Mate van bodemleven
Mate van bodemverdichting
Hoeveelheid preventieve gewasbeschermingsmaatregelen
Hoeveelheid alternatieve gewasbeschermingsmaatregelen
Hoeveelheid gebruik van middelen die staan aangemerkt als candidates-for-substitution
Aantal gebiedsgerichte projecten die bijdragen aan de ontwikkeling van regeneratieve landbouw
Aantal grondgebonden landbouwbedrijven zijn natuurinclusief niveau 2 WUR/Louis Bolk Instituut (deze indicator wordt afgedekt door de indicatoren vanuit de bestaande KPI set duurzame kringlooplandbouw)
Mate waarin de circulaire voedseleconomie in kaart is gebracht en circulair ondernemerschap is aangejaagd.
Aantal ketenbrede eiwittransitie projecten waarmee wordt bijgedragen aan de teelt van eiwitrijke gewassen, nieuwe eiwitbronnen en het herwinnen van eiwit uit reststromen.
Fosfaatplaatsingsruimte binnen de regio
Aandeel gebruik veevoer van niet-voor-humane-consumptie-geschikte gewasproducten of restproducten (cf. sectorplannen duurzame veehouderij)
Hoeveelheid gebruik veevoer met eiwitgewassen uit NL/EU
Hoeveelheid gebruik veevoer uit alternatieve eiwitbronnen

Mate waarin met overheidsmiddelen (EU, Rijk, provincie en gemeenten) wordt bijgedragen aan het doorbreken van ketenafhankelijkheden, waardoor de waardering en inkomenspositie van de agrarisch ondernemer is verbeterd;
Aantal projecten waarmee wordt bijgedragen aan het doel van 25% consumeren van duurzaam voedsel uit de korte keten
Aantal projecten waarmee wordt bijgedragen aan duurzame logistieke oplossingen voor het vervoeren en distribueren van voedsel.
Mate van dierenwelzijn/diergezondheid
Hoeveelheid eten wat uit de eigen regio komt

ebreide uitleg de handleiding op tabblad 1
Vul alleen de waardes 1,2,3,4 of 5 in de **RODE** cellen. Zie voor een uitgebreide uitleg de handleiding

Eenheid	**Streefwaarde**
Mate van variatie in de vegetatietypen en de verdeling daarvan over de oppervlakte. (Verschillend per habitattype (zie specifiek beheerplan N2000)	nvt
Zuurgraad; vochttoestand (=grondwaterstand); zoutgehalte; voedselrijkdom; overstromingstolerantie; en aanvullend: stikstofdepositie (Verschillend per habitattype (zie specifiek beheerplan N2000)	nvt
Behoud van de aanwezige variatie in typische soorten en hun gemiddelde verspreiding in het gebied	nvt
Verandering ten opzichte van eerder verzamelde gegevens (Verschillend per habitattype (zie specifiek beheerplan N2000)	nvt
mol N.ha.jr	119
mol N.ha.jr	38,5
mol N.ha.jr	59,5
mol N.ha.jr	14
Waterkwaliteit (opp- en grondwater); “N-bodemoverschot” en “P-bodemoverschot”; bestrijdingsmiddelen (Verschillend per habitattype (zie specifiek beheerplan)	nvt
Vermindering atmospherische depositie relevant voor het gebied	Nader in te vullen
Hoeveelheid gebiedseigen water	Nader in te vullen
ha toegevoegd NNN tov peildatum 1 januari 2022	301
Aantal habitat/soorten	Nader in te vullen
Mate van gaafheid en kwaliteit	nvt
% organisch stof	nvt
Hoeveelheid zoutminnende soorten per ha	nvt

Toename habitat/soorten aantal	nvt
% niet-productief land/ha	Nader in te vullen
% tov totaal areaal	Nader in te vullen
% natuur en landschapsbeheer	nvt
% kruidenrijk grasland tov totaal areaal	15 soorten>> /m2
aantal soorten tov streefwaarden doelsoorten	Nader in te vullen
mate van bodemgezondheid	nvt
	nvt
Aantal Km/ha tov begin project	Nader in te vullen
Mate van gaafheid en kwaliteit	nvt
Aantal soorten in de stedelijke omgeving	nvt
Mate lux in relatie tot de norm	nvt
Mate decibel in relatie tot de norm	nvt
Aantal GWh	2,1
Aantal GWh	0,8
Aantal GWh	0
Aantal GWh	0

Aantal GWh	0
O.a. beoordelen op logische ordening en structuur, bebouwing concentreert zich in linten, doorzichten naar het landschap	nvt
O.a. beoordelen op maat en richting, profielen en onregelmatig karakter	nvt
O.a. beoordelen op zichtbaarheid huidige verkavelingsstructuur, ruime landschappelijke begrenzing, toevoeging van ruimtelijke kwaliteit	nvt
O.a. beoordelen op bevaarbaarheid water, afweging tussen bereikbaarheid en intact houden historische verkaveling, zicht vanaf snelwegen op het landschap	nvt
O.a. beoordelen op gebiedsspecifieke ontwikkelprincipes uit de leidraad landschap en cultuurhistorie	nvt
O.a. beoordelen op zichtbaarheid en windvang van molens	nvt
O.a. beoordelen op openheid (tussen linten), vrijhouden van zicht op en vanaf kenmerkende elementen	nvt
O.a. beoordelen op zichtlijnen, open kamers (poldergrid) en tochten	nvt
O.a. beoordelen op gebiedsspecifieke ontwikkelprincipes uit de leidraad landschap en cultuurhistorie	nvt
O.a. beoordelen op transparantie, doorzichten, ontwikkel in verkavelingsrichting, kleinschaligheid, variatie	nvt
O.a. beoordleen op behoud van bebouwingslinten, bomenlanen en dijken	nvt
O.a. beoordelen op verschil in hoogteligging, waterhuishouding, verkaveling en grondgebruik	nvt
O.a. beoordelen op gebiedsspecifieke ontwikkelprincipes uit de leidraad landschap en cultuurhistorie	nvt
O.a. beoordelen op spreiding van drukte, bezoekersstromen	nvt
O.a. beoordelen op recreatievoorzieningen rondom (nieuw) stedelijk gebied	nvt
Kwaliteit van het aanbod	nvt
Verscheidenheid type voorzieningen	nvt
Vernieuwend aanbod t.o.v. regulier aanbod	nvt
% monumenten met een passende herbestemming (waarvoor na 2020 een bestemmingswijziging vastgesteld is)	nader in te vullen
% musea gekoppeld aan toeristisch recreatieve routenetwerk	nader in te vullen
O.a. beoordelen op de aansluiting van recreatieve functies op gebiedseigen identiteiten en verhalen	nvt
% vitale verblijfsaccomodaties	Nader in te vullen

Routenetwerk dichtheid	nvt
Bereikbaarheid per ov	nvt
O.a. beoordelen op spreiding van drukte, bezoekersstromen	nvt
Hoe is dit onder natuur opgenomen?	nvt
% energieneutrale recreatieve voorzieningen	Nader in te vullen
% vermindering in CO2-eq tov van peildatum ….	Nader in te vullen
mm/2 uur	Nader in te vullen
Greden Celsius UHI	Nader in te vullen
Beoordelen op basisprognoses zoetwater	Nader in te vullen
Clorideconcentratie in oppervlaktewater	Nader in te vullen
Kans per jaar	Nader in te vullen
CO2 eq/kg product	Nader in te vullen
OS balans, % grasland	Nader in te vullen
CO2 eq/kg product	Nader in te vullen
OS balans, % grasland	Nader in te vullen

mm t.o.v. peildatum 1 januari 2022	Nader in te vullen
kg N bodemoverschot/ha	Nader in te vullen
kg P bodemoverschot/ha	Nader in te vullen
Organisch Stof Balans	Nader in te vullen
Organisch Stof Balans, % grasland en gewasdiversiteit	Nader in te vullen
Aandeel blijvend grasland : areaal grasland > 5 jaar ten opzichte van het totaal agrarisch areaal	Nader in te vullen
Milieubelastingspunten (MBP's per ha)	Nader in te vullen
Punten op basis van milieubelasting van bodem, grondwater en oppervlaktewater.	Nader in te vullen
Punten op basis van milieubelasting van bodem, grondwater en oppervlaktewater.	Nader in te vullen
Aantal projecten	4 (15 in heel NH)
% natuurinclusieve grondgebonden landbouwbedrijven	100
	nvt
Aantal ketenbrede eiwittransitieprojecten	1 (5 in heel NH)
% mestafvoer	Nader in te vullen
% reststromen in veevoer	Nader in te vullen
% eiwit eigen land	Nader in te vullen
% eiwitgewassen	Nader in te vullen

	nvt
Aantal projecten	1 (5 in heel NH)
Aantal projecten	1 (5 in heel NH)
Score MDV	Score van 10% boven het minimum van de MDV (Maatlat Duurzame Veehouderij)
% eten wat binnen de gebiedsgrenzen van Laag Holland gegeten wordt en in dezelfde gebiedsbegrenzing geproduceerd is	25%

ɡ op tabblad 1

Scoringswijze	Ongewogen score per indicator (1 t/m 5)	Weging per indicator (1 t/m 5)
Kwalitatief 1=laag/5=hoog	1	1
Kwalitatief 1=laag/5=hoog	1	1
Kwalitatief 1=laag/5=hoog	1	1
Kwalitatief 1=laag/5=hoog	1	1
<29,75 mol N.ha.jr = score 1 29,75 - 59,5 mol N.ha.jr = score 2 59,5 - 89,25 mol N.ha.jr = score 3 89,25 - 119 mol N.ha.jr = score 4 119 - >119 mol N.ha.jr = score 5	1	1
<9,63 mol N.ha.jr = score 1 9,63 - 19,25 mol N.ha.jr = score 2 19,25 - 28,88 mol N.ha.jr = score 3 28,88 - 38,5 mol N.ha.jr = score 4 38,5 - >38,5 mol N.ha.jr = score 5	1	1
<14,88 mol N.ha.jr = score 1 14,88 - 29,75 mol N.ha.jr = score 2 29,75 - 44,63 mol N.ha.jr = score 3 44,63 - 59,5 mol N.ha.jr = score 4 59,5 - >59,5 mol N.ha.jr = score 5	1	1
<3,5 mol N.ha.jr = score 1 3,5 - 7 mol N.ha.jr = score 2 7 - 10,5 mol N.ha.jr = score 3 10,5 - 14 mol N.ha.jr = score 4 14 - >14 mol N.ha.jr = score 5	1	1
Kwalitatief 1=laag/5=hoog	1	1
kwantitatief nog in te vullen aan de hand van streefwaarde	1	1
kwantitatief nog in te vullen aan de hand van streefwaarde	1	1
<75,25 ha = score 1 75,25 - 150,5 ha = score 2 150,5 - 225,75 ha = score 3 225,75 - 301 ha = score 4 301 - >301 ha = score 5	1	1
kwantitatief nog in te vullen aan de hand van streefwaarde	1	1
Kwalitatief 1=laag/5=hoog	1	1
Kwalitatief 1=laag/5=hoog	1	1
Kwalitatief 1=laag/5=hoog	1	1

Kwalitatief 1=laag/5=hoog	1	1
kwantitatief nog in te vullen aan de hand van streefwaarde	1	1
kwantitatief nog in te vullen aan de hand van streefwaarde	1	1
Kwalitatief 1=laag/5=hoog	1	1
kwantitatief 0-3 soorten = score 1. 4-6 soorten = score 2. 7-10 soorten = score 3. 11-14 soorten = score 4. 15->15 soorten = score 5	1	1
kwantitatief nog in te vullen aan de hand van streefwaarde	1	1
Kwalitatief 1=laag/5=hoog	1	1
Kwalitatief 1=laag/5=hoog	1	1
kwantitatief nog in te vullen aan de hand van streefwaarde	1	1
Kwalitatief 1=laag/5=hoog	1	1
Kwalitatief 1=laag/5=hoog	1	1
Kwalitatief 1=laag/5=hoog	1	1
Kwalitatief 1=laag/5=hoog	1	1
<0,5 GWh = score 1 0,5 - 1,0 GWh = score 2 1,0 - 1,5 GWh = score 3 1,5 - 2,0 Gwh = score 4 2,0 - >2,1 GWh = score 5	1	1
<0,2 GWh = score 1 0,2 - 0,3 GWh = score 2 0,3 - 0,5 GWh = score 3 0,5 - 0,7 Gwh = score 4 0,8 - >0,8 GWh = score 5	1	1
nvt	1	1
nvt	1	1

nvt	1	1
Kwalitatief 1=laag/5=hoog	1	1
Kwalitatief 1=laag/5=hoog	1	1
Kwalitatief 1=laag/5=hoog	1	1
Kwalitatief 1=laag/5=hoog	1	1
Kwalitatief 1=laag/5=hoog	1	1
Kwalitatief 1=laag/5=hoog	1	1
Kwalitatief 1=laag/5=hoog	1	1
Kwalitatief 1=laag/5=hoog	1	1
Kwalitatief 1=laag/5=hoog	1	1
Kwalitatief 1=laag/5=hoog	1	1
Kwalitatief 1=laag/5=hoog	1	1
Kwalitatief 1=laag/5=hoog	1	1
Kwalitatief 1=laag/5=hoog	1	1
Kwalitatief 1=laag/5=hoog	1	1
Kwalitatief 1=laag/5=hoog	1	1
Kwalitatief 1=laag/5=hoog	1	1
Kwalitatief 1=laag/5=hoog	1	1
kwantitatief nog in te vullen aan de hand van streefwaarde	1	1
kwantitatief nog in te vullen aan de hand van streefwaarde	1	1
Kwalitatief 1=laag/5=hoog	1	1
kwantitatief nog in te vullen aan de hand van streefwaarde	1	1

Kwalitatief 1=laag/5=hoog	1	1
Kwalitatief 1=laag/5=hoog	1	1
Kwalitatief 1=laag/5=hoog	1	1
Kwalitatief 1=laag/5=hoog	1	1
kwantitatief nog in te vullen aan de hand van streefwaarde	1	1
kwantitatief nog in te vullen aan de hand van streefwaarde	1	1
kwantitatief nog in te vullen aan de hand van streefwaarde	1	1
kwantitatief nog in te vullen aan de hand van streefwaarde	1	1
kwantitatief nog in te vullen aan de hand van streefwaarde	1	1
kwantitatief nog in te vullen aan de hand van streefwaarde	1	1
kwantitatief nog in te vullen aan de hand van streefwaarde	1	1
kwantitatief nog in te vullen aan de hand van streefwaarde	1	1
kwantitatief nog in te vullen aan de hand van streefwaarde	1	1
kwantitatief nog in te vullen aan de hand van streefwaarde	1	1

kwantitatief nog in te vullen aan de hand van streefwaarde	1	1
kwantitatief nog in te vullen aan de hand van streefwaarde	1	1
kwantitatief nog in te vullen aan de hand van streefwaarde	1	1
kwantitatief nog in te vullen aan de hand van streefwaarde	1	1
kwantitatief nog in te vullen aan de hand van streefwaarde	1	1
kwantitatief nog in te vullen aan de hand van streefwaarde	1	1
kwantitatief nog in te vullen aan de hand van streefwaarde	1	1
kwantitatief nog in te vullen aan de hand van streefwaarde	1	1
kwantitatief nog in te vullen aan de hand van streefwaarde	1	1
kwantitatief 0 projecten = score 1. 1 project = score 2. 2 projecten = score 3. 3 projecten = score 4. 4 - >4 projecten = score 5	1	1
kwantitatief 0-25% = score 1. 25-50% = score 2. 50-75% = score 3. 75-99% = score 4. 100% = score 5	1	1
Kwalitatief 1=laag/5=hoog	1	1
kwantitatief 0 projecten = score 1. 1 - >1 projecten = score 5	1	1
kwantitatief nog in te vullen aan de hand van streefwaarde	1	1
kwantitatief nog in te vullen aan de hand van streefwaarde	1	1
kwantitatief nog in te vullen aan de hand van streefwaarde	1	1
kwantitatief nog in te vullen aan de hand van streefwaarde	1	1

Kwalitatief 1=laag/5=hoog	1	1
kwantitatief 0 projecten = score 1. 1 - >1 projecten = score 5	1	1
kwantitatief 0 projecten = score 1. 1 - >1 projecten = score 5	1	1
kwantitatief 0-2,5% = score 1. 2,5-5% = score 2. 5-7,5% = score 3. 7.5-9,9% = score 4. 10% - >10% = score 5	1	1
kwantitatief 0-6% = score 1. 7-12% = score 2. 13-18% = score 3. 19-24% = score 4. 25% - >25% = score 5	1	1

Bron
Werkwijze kwaliteit van habitattypen op gebiedsniveau; profieldocumenten per habitattype
Werkwijze kwaliteit van habitattypen op gebiedsniveau; profieldocumenten per habitattype
Werkwijze kwaliteit van habitattypen op gebiedsniveau; profieldocumenten per habitattype
Werkwijze kwaliteit van habitattypen op gebiedsniveau; profieldocumenten per habitattype
AERIUS; Statenvoordracht stikstofreductiedoelstellingen; Startnotie Gebiedsprogramma Laag Holland; QS formulier IVOT; KPI systematiek ‘duurzame kringlooplandbouw’
AERIUS; Statenvoordracht stikstofreductiedoelstellingen; Startnotie Gebiedsprogramma Laag Holland; QS formulier IVOT; KPI systematiek ‘duurzame kringlooplandbouw’
AERIUS; Statenvoordracht stikstofreductiedoelstellingen; Startnotie Gebiedsprogramma Laag Holland; QS formulier IVOT; KPI systematiek ‘duurzame kringlooplandbouw’
AERIUS; Statenvoordracht stikstofreductiedoelstellingen; Startnotie Gebiedsprogramma Laag Holland; QS formulier IVOT; KPI systematiek ‘duurzame kringlooplandbouw’
Amsterdam wetlands Waterbeheersplan HHNK
Biodiversiteitsmonitor
REALISATIESTRATEGIE VOOR DE AFRONDING VAN HET NNN IN NOORD-HOLLAND
Masterplan biodiversiteit; Omgevingsvisie NH2050;
Masterplan biodiversiteit; Omgevingsvisie NH2050;
KRW maatregelen HHNK

Masterplan biodiversiteit
Biodiversitiets monitor;
Deltaplan Biodiversiteitsherstel
Biodiversitiets monitor -Deltaplan Biodiversiteitsherstel
Biodiversiteits monitor -Deltaplan Biodiversiteitsherstel
Biodiversiteits monitor -Deltaplan Biodiversiteitsherstel
Bodem biologische Indicator (Bobi)
Omgevingsvisie NH2050
Masterplan biodiversiteit; Omgevingsvisie NH2050; Biodiversiteitsmonitor
Verwerving kan ook op andere basis dan vanuit de taakstelling/overheid
RES
RES
RES
RES

RES
Leidraad landschap en cultuurhistorie; Bijzonder provinciaal landschap
Leidraad landschap en cultuurhistorie
Leidraad landschap en cultuurhistorie
Leidraad landschap en cultuurhistorie
Leidraad landschap en cultuurhistorie
Leidraad landschap en cultuurhistorie
Leidraad landschap en cultuurhistorie
Leidraad landschap en cultuurhistorie
Leidraad landschap en cultuurhistorie
Leidraad landschap en cultuurhistorie
Leidraad landschap en cultuurhistorie
Leidraad landschap en cultuurhistorie
Leidraad landschap en cultuurhistorie
Visie Recreatie & Toerisme Noord-Holland 2030
Visie Recreatie & Toerisme Noord-Holland 2030
Visie Recreatie & Toerisme Noord-Holland 2030
Visie Recreatie & Toerisme Noord-Holland 2030
Visie Recreatie & Toerisme Noord-Holland 2030
Visie Recreatie & Toerisme Noord-Holland 2030
Visie Recreatie & Toerisme Noord-Holland 2030
Visie Recreatie & Toerisme Noord-Holland 2030
Visie Recreatie & Toerisme Noord-Holland 2030

Visie Recreatie & Toerisme Noord-Holland 2030
Visie Recreatie & Toerisme Noord-Holland 2030
Visie Recreatie & Toerisme Noord-Holland 2030
Visie Recreatie & Toerisme Noord-Holland 2030
Visie Recreatie & Toerisme Noord-Holland 2030
Visie Recreatie & Toerisme Noord-Holland 2030
Klimaateffectatlas
Klimaateffectatlas
Klimaateffectatlas
Klimaateffectatlas
Klimaateffectatlas
KPI systematiek ‘duurzame kringlooplandbouw’
KPI systematiek ‘duurzame kringlooplandbouw’
KPI systematiek ‘duurzame kringlooplandbouw’

0
KPI systematiek ‘duurzame kringlooplandbouw’
KPI systematiek ‘duurzame kringlooplandbouw’
KPI systematiek ‘duurzame kringlooplandbouw’
KPI systematiek ‘duurzame kringlooplandbouw’
KPI systematiek ‘duurzame kringlooplandbouw’
KPI systematiek ‘duurzame kringlooplandbouw’
KPI systematiek ‘duurzame kringlooplandbouw’
KPI systematiek ‘duurzame kringlooplandbouw’
Voedselvisie NH, uitvoeringsagenda voedselvisie NH
Voedselvisie NH, uitvoeringsagenda voedselvisie NH
Voedselvisie NH, uitvoeringsagenda voedselvisie NH
Voedselvisie NH, uitvoeringsagenda voedselvisie NH
KPI systematiek ‘duurzame kringlooplandbouw’
KPI systematiek ‘duurzame kringlooplandbouw’
KPI systematiek ‘duurzame kringlooplandbouw’
KPI systematiek ‘duurzame kringlooplandbouw’

Voedselvisie NH, uitvoeringsagenda voedselvisie NH
Voedselvisie NH, uitvoeringsagenda voedselvisie NH
Voedselvisie NH, uitvoeringsagenda voedselvisie NH
KPI systematiek ‘duurzame kringlooplandbouw’
Voedselvisie NH, uitvoeringsagenda voedselvisie NH

Invulblad Wormerveld, Jisperveld en Kalve

Hoe belangrijk vindt u een indicator van een bepaalde opgave in relatie tot de andere indicatoren binnen dezelfde opgave?
Geef scores aan elke indicator binnen één deelgebied. Soms kunt u dit berekenen aan de hand van een hoeveelheid en so

Thema	Opgave	Subopgave
Natuur	N2000 is volledig gerealiseerd in kwaliteit en kwantiteit	
Natuur	N2000 is volledig gerealiseerd in kwaliteit en kwantiteit	
Natuur	N2000 is volledig gerealiseerd in kwaliteit en kwantiteit	
Natuur	N2000 is volledig gerealiseerd in kwaliteit en kwantiteit	
Natuur	N2000 is volledig gerealiseerd in kwaliteit en kwantiteit	Stikstofdepositie van 50% van hectares onder de kritische depositie waarde (KDW)
Natuur	N2000 is volledig gerealiseerd in kwaliteit en kwantiteit	Stikstofdepositie van 50% van hectares onder de kritische depositie waarde (KDW)
Natuur	N2000 is volledig gerealiseerd in kwaliteit en kwantiteit	Stikstofdepositie van 50% van hectares onder de kritische depositie waarde (KDW)
Natuur	N2000 is volledig gerealiseerd in kwaliteit en kwantiteit	Stikstofdepositie van 50% van hectares onder de kritische depositie waarde (KDW)
Natuur	Het NNN is volledig gerealiseerd in kwaliteit en kwantiteit	
Natuur	Het NNN is volledig gerealiseerd in kwaliteit en kwantiteit	
Natuur	Het NNN is volledig gerealiseerd in kwaliteit en kwantiteit	
Natuur	Het NNN is volledig gerealiseerd in kwaliteit en kwantiteit	
Natuur	Het NNN is volledig gerealiseerd in kwaliteit en kwantiteit	
Natuur	Het NNN is volledig gerealiseerd in kwaliteit en kwantiteit	
Natuur	Alle gebieden buiten N2000- en NNN en versteende oppervlakte zijn natuurinclusief en klimaat adaptief ingericht	Natuurontwikkelingen zullen klimaat adaptief ingericht worden
Natuur	Alle gebieden buiten N2000- en NNN en versteende oppervlakte zijn natuurinclusief en klimaat adaptief ingericht	Natuurontwikkelingen zullen klimaat adaptief ingericht worden

Natuur	Alle gebieden buiten N2000- en NNN en versteende oppervlakte zijn natuurinclusief en klimaat adaptief ingericht	Ontwikkeling en behoud biodiversiteit
Natuur	Alle gebieden buiten N2000- en NNN en versteende oppervlakte zijn natuurinclusief en klimaat adaptief ingericht	Ontwikkeling en behoud biodiversiteit
Natuur	Alle gebieden buiten N2000- en NNN en versteende oppervlakte zijn natuurinclusief en klimaat adaptief ingericht	Ontwikkeling en behoud biodiversiteit
Natuur	Alle gebieden buiten N2000- en NNN en versteende oppervlakte zijn natuurinclusief en klimaat adaptief ingericht	Ontwikkeling en behoud biodiversiteit
Natuur	Alle gebieden buiten N2000- en NNN en versteende oppervlakte zijn natuurinclusief en klimaat adaptief ingericht	Ontwikkeling en behoud biodiversiteit
Natuur	Alle gebieden buiten N2000- en NNN en versteende oppervlakte zijn natuurinclusief en klimaat adaptief ingericht	Ontwikkeling en behoud biodiversiteit
Natuur	Alle gebieden buiten N2000- en NNN en versteende oppervlakte zijn natuurinclusief en klimaat adaptief ingericht	Ontwikkeling en behoud biodiversiteit
Natuur	Alle gebieden buiten N2000- en NNN en versteende oppervlakte zijn natuurinclusief en klimaat adaptief ingericht	Het vergroten en verbinden van de natuurkernen met een goede kwaliteit en kwantiteit
Natuur	Alle gebieden buiten N2000- en NNN en versteende oppervlakte zijn natuurinclusief en klimaat adaptief ingericht	Het vergroten en verbinden van de natuurkernen met een goede kwaliteit en kwantiteit
Natuur	Alle gebieden buiten N2000- en NNN en versteende oppervlakte zijn natuurinclusief en klimaat adaptief ingericht	Het vergroten en verbinden van de natuurkernen met een goede kwaliteit en kwantiteit
Natuur	Alle gebieden buiten N2000- en NNN en versteende oppervlakte zijn natuurinclusief en klimaat adaptief ingericht	Het vergroten en verbinden van de natuurkernen met een goede kwaliteit en kwantiteit
Natuur	Alle gebieden buiten N2000- en NNN en versteende oppervlakte zijn natuurinclusief en klimaat adaptief ingericht	Het buitengebied is donker, rustig en stil
Natuur	Alle gebieden buiten N2000- en NNN en versteende oppervlakte zijn natuurinclusief en klimaat adaptief ingericht	Het buitengebied is donker, rustig en stil
Energie	27% van de energie in primair verbruik wordt duurzaam opgewekt	
Energie	27% van de energie in primair verbruik wordt duurzaam opgewekt	
Energie	27% van de energie in primair verbruik wordt duurzaam opgewekt	
Energie	27% van de energie in primair verbruik wordt duurzaam opgewekt	

Energie	27% van de energie in primair verbruik wordt duurzaam opgewekt	
Landschap en cultuurhistorie	Ontwikkelingen dragen bij aan het zichtbaar en herkenbaar houden van de landschappelijke karakteristiek.	
Landschap en cultuurhistorie	Ontwikkelingen dragen bij aan het zichtbaar en herkenbaar houden van de landschappelijke karakteristiek.	
Landschap en cultuurhistorie	Ontwikkelingen dragen bij aan het zichtbaar en herkenbaar houden van de landschappelijke karakteristiek.	
Landschap en cultuurhistorie	Ontwikkelingen dragen bij aan het zichtbaar en herkenbaar houden van de landschappelijke karakteristiek.	
Landschap en cultuurhistorie	Ontwikkelingen dragen bij aan het zichtbaar en herkenbaar houden van de landschappelijke karakteristiek.	
Landschap en cultuurhistorie	Ontwikkelingen dragen bij aan het versterken van (de beleving van) openheid.	
Landschap en cultuurhistorie	Ontwikkelingen dragen bij aan het versterken van (de beleving van) openheid.	
Landschap en cultuurhistorie	Ontwikkelingen dragen bij aan het versterken van (de beleving van) openheid.	
Landschap en cultuurhistorie	Ontwikkelingen dragen bij aan het versterken van (de beleving van) openheid.	
Landschap en cultuurhistorie	Ontwikkelingen worden helder gepositioneerd ten opzichte van ruimtelijke dragers.	
Landschap en cultuurhistorie	Ontwikkelingen worden helder gepositioneerd ten opzichte van ruimtelijke dragers.	
Landschap en cultuurhistorie	Ontwikkelingen worden helder gepositioneerd ten opzichte van ruimtelijke dragers.	
Landschap en cultuurhistorie	Ontwikkelingen worden helder gepositioneerd ten opzichte van ruimtelijke dragers.	
Bezoek en beleving	Er is voldoende ruimte geboden aan de toenemende en veranderende vraag van recreanten en toeristen	
Bezoek en beleving	Er is voldoende ruimte geboden aan de toenemende en veranderende vraag van recreanten en toeristen	
Bezoek en beleving	Er is voldoende ruimte geboden aan de toenemende en veranderende vraag van recreanten en toeristen	Het aanbod is divers, eigentijds en onderscheidend
Bezoek en beleving	Er is voldoende ruimte geboden aan de toenemende en veranderende vraag van recreanten en toeristen	Het aanbod is divers, eigentijds en onderscheidend
Bezoek en beleving	Er is voldoende ruimte geboden aan de toenemende en veranderende vraag van recreanten en toeristen	Het aanbod is divers, eigentijds en onderscheidend
Bezoek en beleving	Het toeristisch-recreatief aanbod is versterkt	
Bezoek en beleving	Het toeristisch-recreatief aanbod is versterkt	
Bezoek en beleving	Het toeristisch-recreatief aanbod is versterkt	
Bezoek en beleving	Het toeristisch-recreatief aanbod is versterkt	

Bezoek en beleving	Het toeristisch-recreatief aanbod wordt optimaal benut, door middel van een goed verbonden en bereikbaar netwerk	
Bezoek en beleving	Het toeristisch-recreatief aanbod wordt optimaal benut, door middel van een goed verbonden en bereikbaar netwerk	
Bezoek en beleving	Er is een juiste balans tussen de toenemende recreatieve druk op natuur, landschap en omgeving en de draagkracht van deze gebieden	
Bezoek en beleving	Er is een juiste balans tussen de toenemende recreatieve druk op natuur, landschap en omgeving en de draagkracht van deze gebieden	
Bezoek en beleving	Er is een juiste balans tussen de toenemende recreatieve druk op natuur, landschap en omgeving en de draagkracht van deze gebieden	Toerisme en recreatie is duurzaam
Bezoek en beleving	Er is een juiste balans tussen de toenemende recreatieve druk op natuur, landschap en omgeving en de draagkracht van deze gebieden	Toerisme en recreatie is duurzaam
Water, bodemdaling en klimaat	Het landelijk gebied is beschermd tegen de gevolgen van klimaatverandering	
Water, bodemdaling en klimaat	Het landelijk gebied is beschermd tegen de gevolgen van klimaatverandering	
Water, bodemdaling en klimaat	Het landelijk gebied is beschermd tegen de gevolgen van klimaatverandering	
Water, bodemdaling en klimaat	Het landelijk gebied is beschermd tegen de gevolgen van klimaatverandering	
Water, bodemdaling en klimaat	Het landelijk gebied is beschermd tegen de gevolgen van klimaatverandering	
Water, bodemdaling en klimaat	De CO2 uitstoot wordt met 49% gereduceerd in 2030 ten opzichte van 1990	Emissiereductie broeikasgassen: Voor 2030 hebben de landbouw- en landgebruiksectoren een taakstellende opgave van een additionele afname (bovenop bestaand beleid) van 3,5 Mton broeikasgasemissies (t.o.v. het emissiepad bij ongewijzigd beleid van 2016), maar hebben de sectoren zich in het klimaatakkoord gecommitteerd aan 6 Mton emissiereductie in 2030.
Water, bodemdaling en klimaat	De CO2 uitstoot wordt met 49% gereduceerd in 2030 ten opzichte van 1990	Emissiereductie broeikasgassen: Voor 2030 hebben de landbouw- en landgebruiksectoren een taakstellende opgave van een additionele afname (bovenop bestaand beleid) van 3,5 Mton broeikasgasemissies (t.o.v. het emissiepad bij ongewijzigd beleid van 2016), maar hebben de sectoren zich in het klimaatakkoord gecommitteerd aan 6 Mton emissiereductie in 2030.
Water, bodemdaling en klimaat	De CO2 uitstoot wordt met 49% gereduceerd in 2030 ten opzichte van 1990	0
Water, bodemdaling en klimaat	De uitstoot van klimaatgassen in veengebieden door bodemdaling is in Nederland gereduceerd met 1 Mton CO2-eq./jaar in 2030 t.o.v. de referentieperiode 1990, door een vermindering van de bodemdaling.	0

Water, bodemdaling en klimaat	De uitstoot van klimaatgassen in veengebieden door bodemdaling is in Nederland gereduceerd met 1 Mton CO2-eq./jaar in 2030 t.o.v. de referentieperiode 1990, door een vermindering van de bodemdaling.	0
Water, bodemdaling en klimaat	De kwaliteit onze leefomgeving voldoet aan de wettelijke normen, en er wordt ruimte gezocht voor verbetering	De grondwaterkwaliteit in heel Nederland moet uitkomen onder de 50 mg Nitraat per liter (doelstelling Nitraatrichtlijn), grond- en oppervlaktewaterkwaliteit is conform de doelen van de Kaderrichtlijn Water. In 2027 moeten alle noodzakelijk maatreglen om de waterkwaliteitsdoelen te bereiken, getroffen zijn.
Water, bodemdaling en klimaat	De kwaliteit onze leefomgeving voldoet aan de wettelijke normen, en er wordt ruimte gezocht voor verbetering	De grondwaterkwaliteit in heel Nederland moet uitkomen onder de 50 mg Nitraat per liter (doelstelling Nitraatrichtlijn), grond- en oppervlaktewaterkwaliteit is conform de doelen van de Kaderrichtlijn Water. In 2027 moeten alle noodzakelijk maatreglen om de waterkwaliteitsdoelen te bereiken, getroffen zijn.
Water, bodemdaling en klimaat	De kwaliteit onze leefomgeving voldoet aan de wettelijke normen, en er wordt ruimte gezocht voor verbetering	In 2030 worden alle Nederlandse landbouwbodems duurzaam beheerd: de bodems bevatten daardoor meer organische stof, er is meer bodemleven, minder verdichting en meer waterbufferend vermogen.
Water, bodemdaling en klimaat	De kwaliteit onze leefomgeving voldoet aan de wettelijke normen, en er wordt ruimte gezocht voor verbetering	In 2030 worden alle Nederlandse landbouwbodems duurzaam beheerd: de bodems bevatten daardoor meer organische stof, er is meer bodemleven, minder verdichting en meer waterbufferend vermogen.
Water, bodemdaling en klimaat	De kwaliteit onze leefomgeving voldoet aan de wettelijke normen, en er wordt ruimte gezocht voor verbetering	In 2030 worden alle Nederlandse landbouwbodems duurzaam beheerd: de bodems bevatten daardoor meer organische stof, er is meer bodemleven, minder verdichting en meer waterbufferend vermogen.
Water, bodemdaling en klimaat	De kwaliteit onze leefomgeving voldoet aan de wettelijke normen, en er wordt ruimte gezocht voor verbetering	In 2030 vindt plantaardige productie plaats met planten en teelsystemen die weerbaar zijn, waardoor ziekten en platen minder kans krijgen en minimaal (chemische) gewasbeschermingsmiddelen nodig zijn.
Water, bodemdaling en klimaat	De kwaliteit onze leefomgeving voldoet aan de wettelijke normen, en er wordt ruimte gezocht voor verbetering	In 2030 vindt plantaardige productie plaats met planten en teelsystemen die weerbaar zijn, waardoor ziekten en platen minder kans krijgen en minimaal (chemische) gewasbeschermingsmiddelen nodig zijn.
Water, bodemdaling en klimaat	De kwaliteit onze leefomgeving voldoet aan de wettelijke normen, en er wordt ruimte gezocht voor verbetering	In 2030 vindt plantaardige productie plaats met planten en teelsystemen die weerbaar zijn, waardoor ziekten en platen minder kans krijgen en minimaal (chemische) gewasbeschermingsmiddelen nodig zijn.
Agri & Food	De grondgebonden landbouw is natuurinclusief (niveau II)	
Agri & Food	De grondgebonden landbouw is natuurinclusief (niveau II)	
Agri & Food	De kringlopen zijn op een zo laag mogelijk niveau gesloten	
Agri & Food	De kringlopen zijn op een zo laag mogelijk niveau gesloten	
Agri & Food	De kringlopen zijn op een zo laag mogelijk niveau gesloten	
Agri & Food	De kringlopen zijn op een zo laag mogelijk niveau gesloten	
Agri & Food	De kringlopen zijn op een zo laag mogelijk niveau gesloten	
Agri & Food	De kringlopen zijn op een zo laag mogelijk niveau gesloten	

Agri & Food	25% van wat we eten komt uit de regio	
Agri & Food	25% van wat we eten komt uit de regio	
Agri & Food	25% van wat we eten komt uit de regio	
Agri & Food	25% van wat we eten komt uit de regio	
Agri & Food	25% van wat we eten komt uit de regio	

rpolder

Vul alleen de waardes 1,2,3,4 of 5 in de **BLAUWE** cellen. Zie voor een uitge
ms wordt uw inschatting gevraagd. De kolom scoringswijze helpt u hierbij. V

Indicator
Kwaliteit van vegetatietype
Kwaliteit van abiotische parameters van de standplaatsen
Kwaliteit met typische soorten
Kenmerken van goede structuur en functie zoals beschreven in de profieldocumenten
Hoeveelheid stikstof/ammoniakemissie landbouw
Hoeveelheid stikstofemissie wegverkeer, vervoer en overig verkeer
Hoeveelheid stikstofemissie overig
Hoeveelheid stikstofemissie industrie
Kwaliteit van de abiotische omstandigheden van de ecosystemen
Kwaliteit van de abiotische omstandigheden van de ecosystemen
Kwaliteit van de abiotische omstandigheden van de ecosystemen
Oppervlakte uitbreiding NNN
Mate van (kwaliteit) biodiversiteit
Mate van (kwaliteit) biodiversiteit
Hoeveelheid organisch stof gehalte van de bodem
Mate van verzilting

Hoogte van biodiversiteit
Hoeveelheid niet productief grasland/bouwland
Hoeveelheid robuuste lijn elementen nat /droog
Hoogte functionele (agro) biodiversiteit
Hoeveelheid kruidenrijk grasland
Kwaliteit van weidevogelgebieden
Kwaliteit van bodembiologie
Dichtheid stapstenen
Dichtheid van fijnmazige natuurversterking
Mate en kwaliteit van doeltype
Hoeveelheid gebiedseigen natuur de stad
Natuur inclusieve belichting infrastructuren
Eenduidige gedragscodes recreatief mede gebruik en bewoningen in het landelijk gebied
Hoeveelheid zonne-energie opgewekt op grote daken.
Hoeveelheid zonne-energie opgewekt boven parkeerplaatsen
Hoeveelheid zonne-energie opgewekt op geluidsschermen
Hoeveelheid zonne-energie opgewekt via overige locaties

Hoeveelheid windenergie opgewerkt via windturbines
Mate waarin ontwikkelingen passen binnen de ontginningsstructuur.
Mate waarin verkavelingsstructuur, slotenpatronen en oevers in tact gehouden worden.
Mate waarin de huidige verkavelingsstructuur zichtbaar/beleefbaar blijft bij (semi-) tijdelijke functies en opstellingen in het landschap (bijv. zonnepanelen).
Mate waarin de beleefbaarheid en herkenbaarheid van het landschap vergroot wordt.
Mate waarin aan de voor deze ambitie relevante overige ontwikkelprincipes uit de leidraad landschap en cultuurhistorie voldaan wordt.
Mate waarin vrije ruimte (molenbiotopen) behouden worden rond historische windmolens. In verband met windvang en zichtbaarheid van de molens in het landschap.
Mate waarin het open karakter en ruimtebeleving van het landschap behouden blijft.
Mate waarin belangrijke zichtassen of zichtrelaties behouden blijven.
Mate waarin aan de voor deze ambitie relevante overige ontwikkelprincipes uit de leidraad landschap en cultuurhistorie voldaan wordt.
Mate waarin voortgebouwd wordt op het karakter van de linten en kernen.
Mate waarin de karakteristieken van belangrijke ruimtelijke dragers behouden blijven.
Mate waarin het onderscheid en contrast tussen verschillende landschappen behouden blijft.
Mate waarin aan de voor deze ambitie relevante overige ontwikkelprincipes uit de leidraad landschap en cultuurhistorie voldaan wordt.
Mate van balans in toeristisch-recreatieve druk t.b.v. inwoner en/of recreant
Mate waarin (groeiende) recreatiebehoefe opgevangen wordt bij de bron
Kwaliteit van het aanbod
Diversiteit van de voorzieningen
Mate waarin het aanbod nieuw en eigentijds is
Hoeveelheid monumenten met passende herbestemming
Hoeveelheid lokale musea verbonden aan toeristisch-recreatieve routes
Mate waarin het toeristisch-recreatieve aanbod de Laag Hollandse identiteiten en verhalen benut en versterkt.
Aantal vitale verblijfsaccomodaties

Verbinden van voorzieningen d.m.v. duurzame routenetwerken voor wandelen, fietsen, varen en paardrijden
Stimuleren van het gebruik van openbaar vervoer
O.b.v. goede strategie sturen op bezoekersstromen
Kwaliteit van biodiversiteit op en rondom recreatieve voorzieningen
Hoeveelheid circulaire en energieneutrale recreatieve voorzieningen (verblijfsaccomodatie, horeca, etc.)
Hoeveelheid uitstoot van toeristisch-recreatief vervoer
Hoeveelheid waterdiepte bij hevige bui
Mate van stedelijk hitte-eiland effect
Hoeveelheid gemiddeld tekort oppervlaktewater per jaar
Hoeveelheid verzilting
Hoeveelheid kans dat een locatie in één jaar te maken krijgt met een bepaalde overstroming
Hoeveelheid broeikasgasemissie van landbouw (koolstofdioxide (CO2), methaan (CH4) en lachgas (N2O))
Hoeveelheid koolstofvastlegging door blijvend grasland
Hoeveelheid broeikasgasemissie van niet-landbouw (koolstofdioxide (CO2), methaan (CH4) en lachgas (N2O))\
Hoeveelheid koolstofvastlegging door blijvend grasland

Hoeveelheid bodemdaling
Hoeveelheid bodemoverschot stikstof en fosfaat
Hoeveelheid bodemoverschot stikstof en fosfaat
Aandeel stabiel organisch stofgehalte
Mate van bodemleven
Mate van bodemverdichting
Hoeveelheid preventieve gewasbeschermingsmaatregelen
Hoeveelheid alternatieve gewasbeschermingsmaatregelen
Hoeveelheid gebruik van middelen die staan aangemerkt als candidates-for-substitution
Aantal gebiedsgerichte projecten die bijdragen aan de ontwikkeling van regeneratieve landbouw
Aantal grondgebonden landbouwbedrijven zijn natuurinclusief niveau 2 WUR/Louis Bolk Instituut (deze indicator wordt afgedekt door de indicatoren vanuit de bestaande KPI set duurzame kringlooplandbouw)
Mate waarin de circulaire voedseleconomie in kaart is gebracht en circulair ondernemerschap is aangejaagd.
Aantal ketenbrede eiwittransitie projecten waarmee wordt bijgedragen aan de teelt van eiwitrijke gewassen, nieuwe eiwitbronnen en het herwinnen van eiwit uit reststromen.
Fosfaatplaatsingsruimte binnen de regio
Aandeel gebruik veevoer van niet-voor-humane-consumptie-geschikte gewasproducten of restproducten (cf. sectorplannen duurzame veehouderij)
Hoeveelheid gebruik veevoer met eiwitgewassen uit NL/EU
Hoeveelheid gebruik veevoer uit alternatieve eiwitbronnen

Mate waarin met overheidsmiddelen (EU, Rijk, provincie en gemeenten) wordt bijgedragen aan het doorbreken van ketenafhankelijkheden, waardoor de waardering en inkomenspositie van de agrarisch ondernemer is verbeterd;
Aantal projecten waarmee wordt bijgedragen aan het doel van 25% consumeren van duurzaam voedsel uit de korte keten
Aantal projecten waarmee wordt bijgedragen aan duurzame logistieke oplossingen voor het vervoeren en distribueren van voedsel.
Mate van dierenwelzijn/diergezondheid
Hoeveelheid eten wat uit de eigen regio komt

ebreide uitleg de handleiding op tabblad 1
Vul alleen de waardes 1,2,3,4 of 5 in de **RODE** cellen. Zie voor een uitgebreide uitleg de handleiding

Eenheid	**Streefwaarde**
Mate van variatie in de vegetatietypen en de verdeling daarvan over de oppervlakte. (Verschillend per habitattype (zie specifiek beheerplan N2000)	nvt
Zuurgraad; vochttoestand (=grondwaterstand); zoutgehalte; voedselrijkdom; overstromingstolerantie; en aanvullend: stikstofdepositie (Verschillend per habitattype (zie specifiek beheerplan N2000)	nvt
Behoud van de aanwezige variatie in typische soorten en hun gemiddelde verspreiding in het gebied	nvt
Verandering ten opzichte van eerder verzamelde gegevens (Verschillend per habitattype (zie specifiek beheerplan N2000)	nvt
mol N.ha.jr	87
mol N.ha.jr	27
mol N.ha.jr	51
mol N.ha.jr	15
Waterkwaliteit (opp- en grondwater); “N-bodemoverschot” en “P-bodemoverschot”; bestrijdingsmiddelen (Verschillend per habitattype (zie specifiek beheerplan)	nvt
Vermindering atmospherische depositie relevant voor het gebied	Nader in te vullen
Hoeveelheid gebiedseigen water	Nader in te vullen
ha toegevoegd NNN tov peildatum 1 januari 2022	286
Aantal habitat/soorten	Nader in te vullen
Mate van gaafheid en kwaliteit	nvt
% organisch stof	nvt
Hoeveelheid zoutminnende soorten per ha	nvt

Toename habitat/soorten aantal	nvt
% niet-productief land/ha	Nader in te vullen
% tov totaal areaal	Nader in te vullen
% natuur en landschapsbeheer	nvt
% kruidenrijk grasland tov totaal areaal	15 soorten>> /m2
aantal soorten tov streefwaarden doelsoorten	Nader in te vullen
mate van bodemgezondheid	nvt
	nvt
Aantal Km/ha tov begin project	Nader in te vullen
Mate van gaafheid en kwaliteit	nvt
Aantal soorten in de stedelijke omgeving	nvt
Mate lux in relatie tot de norm	nvt
Mate decibel in relatie tot de norm	nvt
Aantal GWh	14,9
Aantal GWh	5,9
Aantal GWh	0
Aantal GWh	0

Aantal GWh	0
O.a. beoordelen op logische ordening en structuur, bebouwing concentreert zich in linten, doorzichten naar het landschap	nvt
O.a. beoordelen op maat en richting, profielen en onregelmatig karakter	nvt
O.a. beoordelen op zichtbaarheid huidige verkavelingsstructuur, ruime landschappelijke begrenzing, toevoeging van ruimtelijke kwaliteit	nvt
O.a. beoordelen op bevaarbaarheid water, afweging tussen bereikbaarheid en intact houden historische verkaveling, zicht vanaf snelwegen op het landschap	nvt
O.a. beoordelen op gebiedsspecifieke ontwikkelprincipes uit de leidraad landschap en cultuurhistorie	nvt
O.a. beoordelen op zichtbaarheid en windvang van molens	nvt
O.a. beoordelen op openheid (tussen linten), vrijhouden van zicht op en vanaf kenmerkende elementen	nvt
O.a. beoordelen op zichtlijnen, open kamers (poldergrid) en tochten	nvt
O.a. beoordelen op gebiedsspecifieke ontwikkelprincipes uit de leidraad landschap en cultuurhistorie	nvt
O.a. beoordelen op transparantie, doorzichten, ontwikkel in verkavelingsrichting, kleinschaligheid, variatie	nvt
O.a. beoordleen op behoud van bebouwingslinten, bomenlanen en dijken	nvt
O.a. beoordelen op verschil in hoogteligging, waterhuishouding, verkaveling en grondgebruik	nvt
O.a. beoordelen op gebiedsspecifieke ontwikkelprincipes uit de leidraad landschap en cultuurhistorie	nvt
O.a. beoordelen op spreiding van drukte, bezoekersstromen	nvt
O.a. beoordelen op recreatievoorzieningen rondom (nieuw) stedelijk gebied	nvt
Kwaliteit van het aanbod	nvt
Verscheidenheid type voorzieningen	nvt
Vernieuwend aanbod t.o.v. regulier aanbod	nvt
% monumenten met een passende herbestemming (waarvoor na 2020 een bestemmingswijziging vastgesteld is)	nader in te vullen
% musea gekoppeld aan toeristisch recreatieve routenetwerk	nader in te vullen
O.a. beoordelen op de aansluiting van recreatieve functies op gebiedseigen identiteiten en verhalen	nvt
% vitale verblijfsaccomodaties	Nader in te vullen

Routenetwerk dichtheid	nvt
Bereikbaarheid per ov	nvt
O.a. beoordelen op spreiding van drukte, bezoekersstromen	nvt
Hoe is dit onder natuur opgenomen?	nvt
% energieneutrale recreatieve voorzieningen	Nader in te vullen
% vermindering in CO2-eq tov van peildatum ….	Nader in te vullen
mm/2 uur	Nader in te vullen
Greden Celsius UHI	Nader in te vullen
Beoordelen op basisprognoses zoetwater	Nader in te vullen
Clorideconcentratie in oppervlaktewater	Nader in te vullen
Kans per jaar	Nader in te vullen
CO2 eq/kg product	Nader in te vullen
OS balans, % grasland	Nader in te vullen
CO2 eq/kg product	Nader in te vullen
OS balans, % grasland	Nader in te vullen

mm t.o.v. peildatum 1 januari 2022	Nader in te vullen
kg N bodemoverschot/ha	Nader in te vullen
kg P bodemoverschot/ha	Nader in te vullen
Organisch Stof Balans	Nader in te vullen
Organisch Stof Balans, % grasland en gewasdiversiteit	Nader in te vullen
Aandeel blijvend grasland : areaal grasland > 5 jaar ten opzichte van het totaal agrarisch areaal	Nader in te vullen
Milieubelastingspunten (MBP's per ha)	Nader in te vullen
Punten op basis van milieubelasting van bodem, grondwater en oppervlaktewater.	Nader in te vullen
Punten op basis van milieubelasting van bodem, grondwater en oppervlaktewater.	Nader in te vullen
Aantal projecten	4 (15 in heel NH)
% natuurinclusieve grondgebonden landbouwbedrijven	100
	nvt
Aantal ketenbrede eiwittransitieprojecten	1 (5 in heel NH)
% mestafvoer	Nader in te vullen
% reststromen in veevoer	Nader in te vullen
% eiwit eigen land	Nader in te vullen
% eiwitgewassen	Nader in te vullen

	nvt
Aantal projecten	1 (5 in heel NH)
Aantal projecten	1 (5 in heel NH)
Score MDV	Score van 10% boven het minimum van de MDV (Maatlat Duurzame Veehouderij)
% eten wat binnen de gebiedsgrenzen van Laag Holland gegeten wordt en in dezelfde gebiedsbegrenzing geproduceerd is	25%

ɡ op tabblad 1

Scoringswijze	Ongewogen score per indicator (1 t/m 5)	Weging per indicator (1 t/m 5)
Kwalitatief 1=laag/5=hoog	1	1
Kwalitatief 1=laag/5=hoog	1	1
Kwalitatief 1=laag/5=hoog	1	1
Kwalitatief 1=laag/5=hoog	1	1
<21,75 mol N.ha.jr = score 1 21,75 - 43,5 mol N.ha.jr = score 2 43,5 - 65,25 mol N.ha.jr = score 3 65,25 - 87 mol N.ha.jr = score 4 87 - >87 mol N.ha.jr = score 5	1	1
<6,75 mol N.ha.jr = score 1 6,75 - 13,5 mol N.ha.jr = score 2 13,5 - 20,25 mol N.ha.jr = score 3 20,25 - 27 mol N.ha.jr = score 4 27 - >27 mol N.ha.jr = score 5	1	1
<12,75 mol N.ha.jr = score 1 12,75 - 25,5 mol N.ha.jr = score 2 25,5 - 38,25 mol N.ha.jr = score 3 38,25 - 51 mol N.ha.jr = score 4 51 - >51 mol N.ha.jr = score 5	1	1
<3,75 mol N.ha.jr = score 1 3,75 - 7,5 mol N.ha.jr = score 2 7,5 - 11,25 mol N.ha.jr = score 3 11,25 - 15 mol N.ha.jr = score 4 15 - >15 mol N.ha.jr = score 5	1	1
Kwalitatief 1=laag/5=hoog	1	1
kwantitatief nog in te vullen aan de hand van streefwaarde	1	1
kwantitatief nog in te vullen aan de hand van streefwaarde	1	1
<71,5 ha = score 1 71,5 - 143 ha = score 2 143 - 214,5 ha = score 3 214,5 - 286 ha = score 4 286 - >286 ha = score 5	1	1
kwantitatief nog in te vullen aan de hand van streefwaarde	1	1
Kwalitatief 1=laag/5=hoog	1	1
Kwalitatief 1=laag/5=hoog	1	1
Kwalitatief 1=laag/5=hoog	1	1

Kwalitatief 1=laag/5=hoog	1	1
kwantitatief nog in te vullen aan de hand van streefwaarde	1	1
kwantitatief nog in te vullen aan de hand van streefwaarde	1	1
Kwalitatief 1=laag/5=hoog	1	1
kwantitatief 0-3 soorten = score 1. 4-6 soorten = score 2. 7-10 soorten = score 3. 11-14 soorten = score 4. 15->15 soorten = score 5	1	1
kwantitatief nog in te vullen aan de hand van streefwaarde	1	1
Kwalitatief 1=laag/5=hoog	1	1
Kwalitatief 1=laag/5=hoog	1	1
kwantitatief nog in te vullen aan de hand van streefwaarde	1	1
Kwalitatief 1=laag/5=hoog	1	1
Kwalitatief 1=laag/5=hoog	1	1
Kwalitatief 1=laag/5=hoog	1	1
Kwalitatief 1=laag/5=hoog	1	1
<3,7 GWh = score 1 3,7 - 7,4 GWh = score 2 7,4 - 11,1 GWh = score 3 11,1 - 14,8 Gwh = score 4 14,9 - >14,9 GWh = score 5	1	1
<1,5 GWh = score 1 1,5 - 2,9 GWh = score 2 2,9 - 4,4 GWh = score 3 4,4 - 5,8 Gwh = score 4 5,9 - >5,9 GWh = score 5	1	1
nvt	1	1
nvt	1	1

nvt	1	1
Kwalitatief 1=laag/5=hoog	1	1
Kwalitatief 1=laag/5=hoog	1	1
Kwalitatief 1=laag/5=hoog	1	1
Kwalitatief 1=laag/5=hoog	1	1
Kwalitatief 1=laag/5=hoog	1	1
Kwalitatief 1=laag/5=hoog	1	1
Kwalitatief 1=laag/5=hoog	1	1
Kwalitatief 1=laag/5=hoog	1	1
Kwalitatief 1=laag/5=hoog	1	1
Kwalitatief 1=laag/5=hoog	1	1
Kwalitatief 1=laag/5=hoog	1	1
Kwalitatief 1=laag/5=hoog	1	1
Kwalitatief 1=laag/5=hoog	1	1
Kwalitatief 1=laag/5=hoog	1	1
Kwalitatief 1=laag/5=hoog	1	1
Kwalitatief 1=laag/5=hoog	1	1
Kwalitatief 1=laag/5=hoog	1	1
kwantitatief nog in te vullen aan de hand van streefwaarde	1	1
kwantitatief nog in te vullen aan de hand van streefwaarde	1	1
Kwalitatief 1=laag/5=hoog	1	1
kwantitatief nog in te vullen aan de hand van streefwaarde	1	1

Kwalitatief 1=laag/5=hoog	1	1
Kwalitatief 1=laag/5=hoog	1	1
Kwalitatief 1=laag/5=hoog	1	1
Kwalitatief 1=laag/5=hoog	1	1
kwantitatief nog in te vullen aan de hand van streefwaarde	1	1
kwantitatief nog in te vullen aan de hand van streefwaarde	1	1
kwantitatief nog in te vullen aan de hand van streefwaarde	1	1
kwantitatief nog in te vullen aan de hand van streefwaarde	1	1
kwantitatief nog in te vullen aan de hand van streefwaarde	1	1
kwantitatief nog in te vullen aan de hand van streefwaarde	1	1
kwantitatief nog in te vullen aan de hand van streefwaarde	1	1
kwantitatief nog in te vullen aan de hand van streefwaarde	1	1
kwantitatief nog in te vullen aan de hand van streefwaarde	1	1
kwantitatief nog in te vullen aan de hand van streefwaarde	1	1

kwantitatief nog in te vullen aan de hand van streefwaarde	1	1
kwantitatief nog in te vullen aan de hand van streefwaarde	1	1
kwantitatief nog in te vullen aan de hand van streefwaarde	1	1
kwantitatief nog in te vullen aan de hand van streefwaarde	1	1
kwantitatief nog in te vullen aan de hand van streefwaarde	1	1
kwantitatief nog in te vullen aan de hand van streefwaarde	1	1
kwantitatief nog in te vullen aan de hand van streefwaarde	1	1
kwantitatief nog in te vullen aan de hand van streefwaarde	1	1
kwantitatief nog in te vullen aan de hand van streefwaarde	1	1
kwantitatief 0 projecten = score 1. 1 project = score 2. 2 projecten = score 3. 3 projecten = score 4. 4 - >4 projecten = score 5	1	1
kwantitatief 0-25% = score 1. 25-50% = score 2. 50-75% = score 3. 75-99% = score 4. 100% = score 5	1	1
Kwalitatief 1=laag/5=hoog	1	1
kwantitatief 0 projecten = score 1. 1 - >1 projecten = score 5	1	1
kwantitatief nog in te vullen aan de hand van streefwaarde	1	1
kwantitatief nog in te vullen aan de hand van streefwaarde	1	1
kwantitatief nog in te vullen aan de hand van streefwaarde	1	1
kwantitatief nog in te vullen aan de hand van streefwaarde	1	1

Kwalitatief 1=laag/5=hoog	1	1
kwantitatief 0 projecten = score 1. 1 - >1 projecten = score 5	1	1
kwantitatief 0 projecten = score 1. 1 - >1 projecten = score 5	1	1
kwantitatief 0-2,5% = score 1. 2,5-5% = score 2. 5-7,5% = score 3. 7.5-9,9% = score 4. 10% - >10% = score 5	1	1
kwantitatief 0-6% = score 1. 7-12% = score 2. 13-18% = score 3. 19-24% = score 4. 25% - >25% = score 5	1	1

Bron
Werkwijze kwaliteit van habitattypen op gebiedsniveau; profieldocumenten per habitattype
Werkwijze kwaliteit van habitattypen op gebiedsniveau; profieldocumenten per habitattype
Werkwijze kwaliteit van habitattypen op gebiedsniveau; profieldocumenten per habitattype
Werkwijze kwaliteit van habitattypen op gebiedsniveau; profieldocumenten per habitattype
AERIUS; Statenvoordracht stikstofreductiedoelstellingen; Startnotie Gebiedsprogramma Laag Holland; QS formulier IVOT; KPI systematiek ‘duurzame kringlooplandbouw’
AERIUS; Statenvoordracht stikstofreductiedoelstellingen; Startnotie Gebiedsprogramma Laag Holland; QS formulier IVOT; KPI systematiek ‘duurzame kringlooplandbouw’
AERIUS; Statenvoordracht stikstofreductiedoelstellingen; Startnotie Gebiedsprogramma Laag Holland; QS formulier IVOT; KPI systematiek ‘duurzame kringlooplandbouw’
AERIUS; Statenvoordracht stikstofreductiedoelstellingen; Startnotie Gebiedsprogramma Laag Holland; QS formulier IVOT; KPI systematiek ‘duurzame kringlooplandbouw’
Amsterdam wetlands Waterbeheersplan HHNK
Biodiversiteitsmonitor
REALISATIESTRATEGIE VOOR DE AFRONDING VAN HET NNN IN NOORD-HOLLAND
Masterplan biodiversiteit; Omgevingsvisie NH2050;
Masterplan biodiversiteit; Omgevingsvisie NH2050;
KRW maatregelen HHNK

Masterplan biodiversiteit
Biodiversitiets monitor;
Deltaplan Biodiversiteitsherstel
Biodiversitiets monitor -Deltaplan Biodiversiteitsherstel
Biodiversiteits monitor -Deltaplan Biodiversiteitsherstel
Biodiversiteits monitor -Deltaplan Biodiversiteitsherstel
Bodem biologische Indicator (Bobi)
Omgevingsvisie NH2050
Masterplan biodiversiteit; Omgevingsvisie NH2050; Biodiversiteitsmonitor
Verwerving kan ook op andere basis dan vanuit de taakstelling/overheid
RES
RES
RES
RES

RES
Leidraad landschap en cultuurhistorie; Bijzonder provinciaal landschap
Leidraad landschap en cultuurhistorie
Leidraad landschap en cultuurhistorie
Leidraad landschap en cultuurhistorie
Leidraad landschap en cultuurhistorie
Leidraad landschap en cultuurhistorie
Leidraad landschap en cultuurhistorie
Leidraad landschap en cultuurhistorie
Leidraad landschap en cultuurhistorie
Leidraad landschap en cultuurhistorie
Leidraad landschap en cultuurhistorie
Leidraad landschap en cultuurhistorie
Leidraad landschap en cultuurhistorie
Visie Recreatie & Toerisme Noord-Holland 2030
Visie Recreatie & Toerisme Noord-Holland 2030
Visie Recreatie & Toerisme Noord-Holland 2030
Visie Recreatie & Toerisme Noord-Holland 2030
Visie Recreatie & Toerisme Noord-Holland 2030
Visie Recreatie & Toerisme Noord-Holland 2030
Visie Recreatie & Toerisme Noord-Holland 2030
Visie Recreatie & Toerisme Noord-Holland 2030
Visie Recreatie & Toerisme Noord-Holland 2030

Visie Recreatie & Toerisme Noord-Holland 2030
Visie Recreatie & Toerisme Noord-Holland 2030
Visie Recreatie & Toerisme Noord-Holland 2030
Visie Recreatie & Toerisme Noord-Holland 2030
Visie Recreatie & Toerisme Noord-Holland 2030
Visie Recreatie & Toerisme Noord-Holland 2030
Klimaateffectatlas
Klimaateffectatlas
Klimaateffectatlas
Klimaateffectatlas
Klimaateffectatlas
KPI systematiek ‘duurzame kringlooplandbouw’
KPI systematiek ‘duurzame kringlooplandbouw’
KPI systematiek ‘duurzame kringlooplandbouw’

0
KPI systematiek ‘duurzame kringlooplandbouw’
KPI systematiek ‘duurzame kringlooplandbouw’
KPI systematiek ‘duurzame kringlooplandbouw’
KPI systematiek ‘duurzame kringlooplandbouw’
KPI systematiek ‘duurzame kringlooplandbouw’
KPI systematiek ‘duurzame kringlooplandbouw’
KPI systematiek ‘duurzame kringlooplandbouw’
KPI systematiek ‘duurzame kringlooplandbouw’
Voedselvisie NH, uitvoeringsagenda voedselvisie NH
Voedselvisie NH, uitvoeringsagenda voedselvisie NH
Voedselvisie NH, uitvoeringsagenda voedselvisie NH
Voedselvisie NH, uitvoeringsagenda voedselvisie NH
KPI systematiek ‘duurzame kringlooplandbouw’
KPI systematiek ‘duurzame kringlooplandbouw’
KPI systematiek ‘duurzame kringlooplandbouw’
KPI systematiek ‘duurzame kringlooplandbouw’

Voedselvisie NH, uitvoeringsagenda voedselvisie NH
Voedselvisie NH, uitvoeringsagenda voedselvisie NH
Voedselvisie NH, uitvoeringsagenda voedselvisie NH
KPI systematiek ‘duurzame kringlooplandbouw’
Voedselvisie NH, uitvoeringsagenda voedselvisie NH

Invulblad Wijde Wormer

Hoe belangrijk vindt u een indicator van een bepaalde opgave in relatie tot de andere indicatoren binnen dezelfde opgave?
Geef scores aan elke indicator binnen één deelgebied. Soms kunt u dit berekenen aan de hand van een hoeveelheid en so

Thema	Opgave	Subopgave
Natuur	N2000 is volledig gerealiseerd in kwaliteit en kwantiteit	
Natuur	N2000 is volledig gerealiseerd in kwaliteit en kwantiteit	
Natuur	N2000 is volledig gerealiseerd in kwaliteit en kwantiteit	
Natuur	N2000 is volledig gerealiseerd in kwaliteit en kwantiteit	
Natuur	N2000 is volledig gerealiseerd in kwaliteit en kwantiteit	Stikstofdepositie van 50% van hectares onder de kritische depositie waarde (KDW)
Natuur	N2000 is volledig gerealiseerd in kwaliteit en kwantiteit	Stikstofdepositie van 50% van hectares onder de kritische depositie waarde (KDW)
Natuur	N2000 is volledig gerealiseerd in kwaliteit en kwantiteit	Stikstofdepositie van 50% van hectares onder de kritische depositie waarde (KDW)
Natuur	N2000 is volledig gerealiseerd in kwaliteit en kwantiteit	Stikstofdepositie van 50% van hectares onder de kritische depositie waarde (KDW)
Natuur	Het NNN is volledig gerealiseerd in kwaliteit en kwantiteit	
Natuur	Het NNN is volledig gerealiseerd in kwaliteit en kwantiteit	
Natuur	Het NNN is volledig gerealiseerd in kwaliteit en kwantiteit	
Natuur	Het NNN is volledig gerealiseerd in kwaliteit en kwantiteit	
Natuur	Het NNN is volledig gerealiseerd in kwaliteit en kwantiteit	
Natuur	Het NNN is volledig gerealiseerd in kwaliteit en kwantiteit	
Natuur	Alle gebieden buiten N2000- en NNN en versteende oppervlakte zijn natuurinclusief en klimaat adaptief ingericht	Natuurontwikkelingen zullen klimaat adaptief ingericht worden
Natuur	Alle gebieden buiten N2000- en NNN en versteende oppervlakte zijn natuurinclusief en klimaat adaptief ingericht	Natuurontwikkelingen zullen klimaat adaptief ingericht worden
Natuur	Alle gebieden buiten N2000- en NNN en versteende oppervlakte zijn natuurinclusief en klimaat adaptief ingericht	Ontwikkeling en behoud biodiversiteit

Natuur	Alle gebieden buiten N2000- en NNN en versteende oppervlakte zijn natuurinclusief en klimaat adaptief ingericht	Ontwikkeling en behoud biodiversiteit
Natuur	Alle gebieden buiten N2000- en NNN en versteende oppervlakte zijn natuurinclusief en klimaat adaptief ingericht	Ontwikkeling en behoud biodiversiteit
Natuur	Alle gebieden buiten N2000- en NNN en versteende oppervlakte zijn natuurinclusief en klimaat adaptief ingericht	Ontwikkeling en behoud biodiversiteit
Natuur	Alle gebieden buiten N2000- en NNN en versteende oppervlakte zijn natuurinclusief en klimaat adaptief ingericht	Ontwikkeling en behoud biodiversiteit
Natuur	Alle gebieden buiten N2000- en NNN en versteende oppervlakte zijn natuurinclusief en klimaat adaptief ingericht	Ontwikkeling en behoud biodiversiteit
Natuur	Alle gebieden buiten N2000- en NNN en versteende oppervlakte zijn natuurinclusief en klimaat adaptief ingericht	Ontwikkeling en behoud biodiversiteit
Natuur	Alle gebieden buiten N2000- en NNN en versteende oppervlakte zijn natuurinclusief en klimaat adaptief ingericht	Het vergroten en verbinden van de natuurkernen met een goede kwaliteit en kwantiteit
Natuur	Alle gebieden buiten N2000- en NNN en versteende oppervlakte zijn natuurinclusief en klimaat adaptief ingericht	Het vergroten en verbinden van de natuurkernen met een goede kwaliteit en kwantiteit
Natuur	Alle gebieden buiten N2000- en NNN en versteende oppervlakte zijn natuurinclusief en klimaat adaptief ingericht	Het vergroten en verbinden van de natuurkernen met een goede kwaliteit en kwantiteit
Natuur	Alle gebieden buiten N2000- en NNN en versteende oppervlakte zijn natuurinclusief en klimaat adaptief ingericht	Het vergroten en verbinden van de natuurkernen met een goede kwaliteit en kwantiteit
Natuur	Alle gebieden buiten N2000- en NNN en versteende oppervlakte zijn natuurinclusief en klimaat adaptief ingericht	Het buitengebied is donker, rustig en stil
Natuur	Alle gebieden buiten N2000- en NNN en versteende oppervlakte zijn natuurinclusief en klimaat adaptief ingericht	Het buitengebied is donker, rustig en stil
Energie	27% van de energie in primair verbruik wordt duurzaam opgewekt	
Energie	27% van de energie in primair verbruik wordt duurzaam opgewekt	
Energie	27% van de energie in primair verbruik wordt duurzaam opgewekt	
Energie	27% van de energie in primair verbruik wordt duurzaam opgewekt	

Energie	27% van de energie in primair verbruik wordt duurzaam opgewekt	
Landschap en cultuurhistorie	Ontwikkelingen dragen bij aan het zichtbaar en herkenbaar houden van de landschappelijke karakteristiek.	
Landschap en cultuurhistorie	Ontwikkelingen dragen bij aan het zichtbaar en herkenbaar houden van de landschappelijke karakteristiek.	
Landschap en cultuurhistorie	Ontwikkelingen dragen bij aan het zichtbaar en herkenbaar houden van de landschappelijke karakteristiek.	
Landschap en cultuurhistorie	Ontwikkelingen dragen bij aan het zichtbaar en herkenbaar houden van de landschappelijke karakteristiek.	
Landschap en cultuurhistorie	Ontwikkelingen dragen bij aan het zichtbaar en herkenbaar houden van de landschappelijke karakteristiek.	
Landschap en cultuurhistorie	Ontwikkelingen dragen bij aan het versterken van (de beleving van) openheid.	
Landschap en cultuurhistorie	Ontwikkelingen dragen bij aan het versterken van (de beleving van) openheid.	
Landschap en cultuurhistorie	Ontwikkelingen dragen bij aan het versterken van (de beleving van) openheid.	
Landschap en cultuurhistorie	Ontwikkelingen dragen bij aan het versterken van (de beleving van) openheid.	
Landschap en cultuurhistorie	Ontwikkelingen worden helder gepositioneerd ten opzichte van ruimtelijke dragers.	
Landschap en cultuurhistorie	Ontwikkelingen worden helder gepositioneerd ten opzichte van ruimtelijke dragers.	
Landschap en cultuurhistorie	Ontwikkelingen worden helder gepositioneerd ten opzichte van ruimtelijke dragers.	
Landschap en cultuurhistorie	Ontwikkelingen worden helder gepositioneerd ten opzichte van ruimtelijke dragers.	
Bezoek en beleving	Er is voldoende ruimte geboden aan de toenemende en veranderende vraag van recreanten en toeristen	
Bezoek en beleving	Er is voldoende ruimte geboden aan de toenemende en veranderende vraag van recreanten en toeristen	
Bezoek en beleving	Er is voldoende ruimte geboden aan de toenemende en veranderende vraag van recreanten en toeristen	Het aanbod is divers, eigentijds en onderscheidend
Bezoek en beleving	Er is voldoende ruimte geboden aan de toenemende en veranderende vraag van recreanten en toeristen	Het aanbod is divers, eigentijds en onderscheidend
Bezoek en beleving	Er is voldoende ruimte geboden aan de toenemende en veranderende vraag van recreanten en toeristen	Het aanbod is divers, eigentijds en onderscheidend
Bezoek en beleving	Het toeristisch-recreatief aanbod is versterkt	
Bezoek en beleving	Het toeristisch-recreatief aanbod is versterkt	
Bezoek en beleving	Het toeristisch-recreatief aanbod is versterkt	
Bezoek en beleving	Het toeristisch-recreatief aanbod is versterkt	

Bezoek en beleving	Het toeristisch-recreatief aanbod wordt optimaal benut, door middel van een goed verbonden en bereikbaar netwerk	
Bezoek en beleving	Het toeristisch-recreatief aanbod wordt optimaal benut, door middel van een goed verbonden en bereikbaar netwerk	
Bezoek en beleving	Er is een juiste balans tussen de toenemende recreatieve druk op natuur, landschap en omgeving en de draagkracht van deze gebieden	
Bezoek en beleving	Er is een juiste balans tussen de toenemende recreatieve druk op natuur, landschap en omgeving en de draagkracht van deze gebieden	
Bezoek en beleving	Er is een juiste balans tussen de toenemende recreatieve druk op natuur, landschap en omgeving en de draagkracht van deze gebieden	Toerisme en recreatie is duurzaam
Bezoek en beleving	Er is een juiste balans tussen de toenemende recreatieve druk op natuur, landschap en omgeving en de draagkracht van deze gebieden	Toerisme en recreatie is duurzaam
Water, bodemdaling en klimaat	Het landelijk gebied is beschermd tegen de gevolgen van klimaatverandering	0
Water, bodemdaling en klimaat	Het landelijk gebied is beschermd tegen de gevolgen van klimaatverandering	0
Water, bodemdaling en klimaat	Het landelijk gebied is beschermd tegen de gevolgen van klimaatverandering	0
Water, bodemdaling en klimaat	Het landelijk gebied is beschermd tegen de gevolgen van klimaatverandering	0
Water, bodemdaling en klimaat	Het landelijk gebied is beschermd tegen de gevolgen van klimaatverandering	0
Water, bodemdaling en klimaat	De CO2 uitstoot wordt met 49% gereduceerd in 2030 ten opzichte van 1990	Emissiereductie broeikasgassen: Voor 2030 hebben de landbouw- en landgebruiksectoren een taakstellende opgave van een additionele afname (bovenop bestaand beleid) van 3,5 Mton broeikasgasemissies (t.o.v. het emissiepad bij ongewijzigd beleid van 2016), maar hebben de sectoren zich in het klimaatakkoord gecommitteerd aan 6 Mton emissiereductie in 2030.
Water, bodemdaling en klimaat	De CO2 uitstoot wordt met 49% gereduceerd in 2030 ten opzichte van 1990	Emissiereductie broeikasgassen: Voor 2030 hebben de landbouw- en landgebruiksectoren een taakstellende opgave van een additionele afname (bovenop bestaand beleid) van 3,5 Mton broeikasgasemissies (t.o.v. het emissiepad bij ongewijzigd beleid van 2016), maar hebben de sectoren zich in het klimaatakkoord gecommitteerd aan 6 Mton emissiereductie in 2030.
Water, bodemdaling en klimaat	De CO2 uitstoot wordt met 49% gereduceerd in 2030 ten opzichte van 1990	0
Water, bodemdaling en klimaat	De uitstoot van klimaatgassen in veengebieden door bodemdaling is in Nederland gereduceerd met 1 Mton CO2-eq./jaar in 2030 t.o.v. de referentieperiode 1990, door een vermindering van de bodemdaling.	0

Water, bodemdaling en klimaat	De uitstoot van klimaatgassen in veengebieden door bodemdaling is in Nederland gereduceerd met 1 Mton CO2-eq./jaar in 2030 t.o.v. de referentieperiode 1990, door een vermindering van de bodemdaling.	0
Water, bodemdaling en klimaat	De kwaliteit onze leefomgeving voldoet aan de wettelijke normen, en er wordt ruimte gezocht voor verbetering	De grondwaterkwaliteit in heel Nederland moet uitkomen onder de 50 mg Nitraat per liter (doelstelling Nitraatrichtlijn), grond- en oppervlaktewaterkwaliteit is conform de doelen van de Kaderrichtlijn Water. In 2027 moeten alle noodzakelijk maatreglen om de waterkwaliteitsdoelen te bereiken, getroffen zijn.
Water, bodemdaling en klimaat	De kwaliteit onze leefomgeving voldoet aan de wettelijke normen, en er wordt ruimte gezocht voor verbetering	De grondwaterkwaliteit in heel Nederland moet uitkomen onder de 50 mg Nitraat per liter (doelstelling Nitraatrichtlijn), grond- en oppervlaktewaterkwaliteit is conform de doelen van de Kaderrichtlijn Water. In 2027 moeten alle noodzakelijk maatreglen om de waterkwaliteitsdoelen te bereiken, getroffen zijn.
Water, bodemdaling en klimaat	De kwaliteit onze leefomgeving voldoet aan de wettelijke normen, en er wordt ruimte gezocht voor verbetering	In 2030 worden alle Nederlandse landbouwbodems duurzaam beheerd: de bodems bevatten daardoor meer organische stof, er is meer bodemleven, minder verdichting en meer waterbufferend vermogen.
Water, bodemdaling en klimaat	De kwaliteit onze leefomgeving voldoet aan de wettelijke normen, en er wordt ruimte gezocht voor verbetering	In 2030 worden alle Nederlandse landbouwbodems duurzaam beheerd: de bodems bevatten daardoor meer organische stof, er is meer bodemleven, minder verdichting en meer waterbufferend vermogen.
Water, bodemdaling en klimaat	De kwaliteit onze leefomgeving voldoet aan de wettelijke normen, en er wordt ruimte gezocht voor verbetering	In 2030 worden alle Nederlandse landbouwbodems duurzaam beheerd: de bodems bevatten daardoor meer organische stof, er is meer bodemleven, minder verdichting en meer waterbufferend vermogen.
Water, bodemdaling en klimaat	De kwaliteit onze leefomgeving voldoet aan de wettelijke normen, en er wordt ruimte gezocht voor verbetering	In 2030 vindt plantaardige productie plaats met planten en teelsystemen die weerbaar zijn, waardoor ziekten en platen minder kans krijgen en minimaal (chemische) gewasbeschermingsmiddelen nodig zijn.
Water, bodemdaling en klimaat	De kwaliteit onze leefomgeving voldoet aan de wettelijke normen, en er wordt ruimte gezocht voor verbetering	In 2030 vindt plantaardige productie plaats met planten en teelsystemen die weerbaar zijn, waardoor ziekten en platen minder kans krijgen en minimaal (chemische) gewasbeschermingsmiddelen nodig zijn.
Water, bodemdaling en klimaat	De kwaliteit onze leefomgeving voldoet aan de wettelijke normen, en er wordt ruimte gezocht voor verbetering	In 2030 vindt plantaardige productie plaats met planten en teelsystemen die weerbaar zijn, waardoor ziekten en platen minder kans krijgen en minimaal (chemische) gewasbeschermingsmiddelen nodig zijn.
Agri & Food	De grondgebonden landbouw is natuurinclusief (niveau II)	
Agri & Food	De grondgebonden landbouw is natuurinclusief (niveau II)	
Agri & Food	De kringlopen zijn op een zo laag mogelijk niveau gesloten	
Agri & Food	De kringlopen zijn op een zo laag mogelijk niveau gesloten	
Agri & Food	De kringlopen zijn op een zo laag mogelijk niveau gesloten	
Agri & Food	De kringlopen zijn op een zo laag mogelijk niveau gesloten	
Agri & Food	De kringlopen zijn op een zo laag mogelijk niveau gesloten	
Agri & Food	De kringlopen zijn op een zo laag mogelijk niveau gesloten	

Agri & Food	25% van wat we eten komt uit de regio	
Agri & Food	25% van wat we eten komt uit de regio	
Agri & Food	25% van wat we eten komt uit de regio	
Agri & Food	25% van wat we eten komt uit de regio	
Agri & Food	25% van wat we eten komt uit de regio	

Vul alleen de waardes 1,2,3,4 of 5 in de **BLAUWE** cellen. Zie voor een uitge
ms wordt uw inschatting gevraagd. De kolom scoringswijze helpt u hierbij. V

Indicator
Kwaliteit van vegetatietype
Kwaliteit van abiotische parameters van de standplaatsen
Kwaliteit met typische soorten
Kenmerken van goede structuur en functie zoals beschreven in de profieldocumenten
Hoeveelheid stikstof/ammoniakemissie landbouw
Hoeveelheid stikstofemissie wegverkeer, vervoer en overig verkeer
Hoeveelheid stikstofemissie overig
Hoeveelheid stikstofemissie industrie
Kwaliteit van de abiotische omstandigheden van de ecosystemen
Kwaliteit van de abiotische omstandigheden van de ecosystemen
Kwaliteit van de abiotische omstandigheden van de ecosystemen
Oppervlakte uitbreiding NNN
Mate van (kwaliteit) biodiversiteit
Mate van (kwaliteit) biodiversiteit
Hoeveelheid organisch stof gehalte van de bodem
Mate van verzilting
Hoogte van biodiversiteit

Hoeveelheid niet productief grasland/bouwland
Hoeveelheid robuuste lijn elementen nat /droog
Hoogte functionele (agro) biodiversiteit
Hoeveelheid kruidenrijk grasland
Kwaliteit van weidevogelgebieden
Kwaliteit van bodembiologie
Dichtheid stapstenen
Dichtheid van fijnmazige natuurversterking
Mate en kwaliteit van doeltype
Hoeveelheid gebiedseigen natuur de stad
Natuur inclusieve belichting infrastructuren
Eenduidige gedragscodes recreatief mede gebruik en bewoningen in het landelijk gebied
Hoeveelheid zonne-energie opgewekt op grote daken.
Hoeveelheid zonne-energie opgewekt boven parkeerplaatsen
Hoeveelheid zonne-energie opgewekt op geluidsschermen
Hoeveelheid zonne-energie opgewekt via overige locaties

Hoeveelheid windenergie opgewerkt via windturbines
Mate waarin ontwikkelingen passen binnen de ontginningsstructuur.
Mate waarin verkavelingsstructuur, slotenpatronen en oevers in tact gehouden worden.
Mate waarin de huidige verkavelingsstructuur zichtbaar/beleefbaar blijft bij (semi-) tijdelijke functies en opstellingen in het landschap (bijv. zonnepanelen).
Mate waarin de beleefbaarheid en herkenbaarheid van het landschap vergroot wordt.
Mate waarin aan de voor deze ambitie relevante overige ontwikkelprincipes uit de leidraad landschap en cultuurhistorie voldaan wordt.
Mate waarin vrije ruimte (molenbiotopen) behouden worden rond historische windmolens. In verband met windvang en zichtbaarheid van de molens in het landschap.
Mate waarin het open karakter en ruimtebeleving van het landschap behouden blijft.
Mate waarin belangrijke zichtassen of zichtrelaties behouden blijven.
Mate waarin aan de voor deze ambitie relevante overige ontwikkelprincipes uit de leidraad landschap en cultuurhistorie voldaan wordt.
Mate waarin voortgebouwd wordt op het karakter van de linten en kernen.
Mate waarin de karakteristieken van belangrijke ruimtelijke dragers behouden blijven.
Mate waarin het onderscheid en contrast tussen verschillende landschappen behouden blijft.
Mate waarin aan de voor deze ambitie relevante overige ontwikkelprincipes uit de leidraad landschap en cultuurhistorie voldaan wordt.
Mate van balans in toeristisch-recreatieve druk t.b.v. inwoner en/of recreant
Mate waarin (groeiende) recreatiebehoefe opgevangen wordt bij de bron
Kwaliteit van het aanbod
Diversiteit van de voorzieningen
Mate waarin het aanbod nieuw en eigentijds is
Hoeveelheid monumenten met passende herbestemming
Hoeveelheid lokale musea verbonden aan toeristisch-recreatieve routes
Mate waarin het toeristisch-recreatieve aanbod de Laag Hollandse identiteiten en verhalen benut en versterkt.
Aantal vitale verblijfsaccomodaties

Verbinden van voorzieningen d.m.v. duurzame routenetwerken voor wandelen, fietsen, varen en paardrijden
Stimuleren van het gebruik van openbaar vervoer
O.b.v. goede strategie sturen op bezoekersstromen
Kwaliteit van biodiversiteit op en rondom recreatieve voorzieningen
Hoeveelheid circulaire en energieneutrale recreatieve voorzieningen (verblijfsaccomodatie, horeca, etc.)
Hoeveelheid uitstoot van toeristisch-recreatief vervoer
Hoeveelheid waterdiepte bij hevige bui
Mate van stedelijk hitte-eiland effect
Hoeveelheid gemiddeld tekort oppervlaktewater per jaar
Hoeveelheid verzilting
Hoeveelheid kans dat een locatie in één jaar te maken krijgt met een bepaalde overstroming
Hoeveelheid broeikasgasemissie van landbouw (koolstofdioxide (CO2), methaan (CH4) en lachgas (N2O))
Hoeveelheid koolstofvastlegging door blijvend grasland
Hoeveelheid broeikasgasemissie van niet-landbouw (koolstofdioxide (CO2), methaan (CH4) en lachgas (N2O))\
Hoeveelheid koolstofvastlegging door blijvend grasland

Hoeveelheid bodemdaling
Hoeveelheid bodemoverschot stikstof en fosfaat
Hoeveelheid bodemoverschot stikstof en fosfaat
Aandeel stabiel organisch stofgehalte
Mate van bodemleven
Mate van bodemverdichting
Hoeveelheid preventieve gewasbeschermingsmaatregelen
Hoeveelheid alternatieve gewasbeschermingsmaatregelen
Hoeveelheid gebruik van middelen die staan aangemerkt als candidates-for-substitution
Aantal gebiedsgerichte projecten die bijdragen aan de ontwikkeling van regeneratieve landbouw
Aantal grondgebonden landbouwbedrijven zijn natuurinclusief niveau 2 WUR/Louis Bolk Instituut (deze indicator wordt afgedekt door de indicatoren vanuit de bestaande KPI set duurzame kringlooplandbouw)
Mate waarin de circulaire voedseleconomie in kaart is gebracht en circulair ondernemerschap is aangejaagd.
Aantal ketenbrede eiwittransitie projecten waarmee wordt bijgedragen aan de teelt van eiwitrijke gewassen, nieuwe eiwitbronnen en het herwinnen van eiwit uit reststromen.
Fosfaatplaatsingsruimte binnen de regio
Aandeel gebruik veevoer van niet-voor-humane-consumptie-geschikte gewasproducten of restproducten (cf. sectorplannen duurzame veehouderij)
Hoeveelheid gebruik veevoer met eiwitgewassen uit NL/EU
Hoeveelheid gebruik veevoer uit alternatieve eiwitbronnen

Mate waarin met overheidsmiddelen (EU, Rijk, provincie en gemeenten) wordt bijgedragen aan het doorbreken van ketenafhankelijkheden, waardoor de waardering en inkomenspositie van de agrarisch ondernemer is verbeterd;
Aantal projecten waarmee wordt bijgedragen aan het doel van 25% consumeren van duurzaam voedsel uit de korte keten
Aantal projecten waarmee wordt bijgedragen aan duurzame logistieke oplossingen voor het vervoeren en distribueren van voedsel.
Mate van dierenwelzijn/diergezondheid
Hoeveelheid eten wat uit de eigen regio komt

ebreide uitleg de handleiding op tabblad 1
Vul alleen de waardes 1,2,3,4 of 5 in de **RODE** cellen. Zie voor een uitgebreide uitleg de handleiding

Eenheid	**Streefwaarde**
Mate van variatie in de vegetatietypen en de verdeling daarvan over de oppervlakte. (Verschillend per habitattype (zie specifiek beheerplan N2000)	nvt
Zuurgraad; vochttoestand (=grondwaterstand); zoutgehalte; voedselrijkdom; overstromingstolerantie; en aanvullend: stikstofdepositie (Verschillend per habitattype (zie specifiek beheerplan N2000)	nvt
Behoud van de aanwezige variatie in typische soorten en hun gemiddelde verspreiding in het gebied	nvt
Verandering ten opzichte van eerder verzamelde gegevens (Verschillend per habitattype (zie specifiek beheerplan N2000)	nvt
mol N.ha.jr	0
mol N.ha.jr	0
mol N.ha.jr	0
mol N.ha.jr	0
Waterkwaliteit (opp- en grondwater); “N-bodemoverschot” en “P-bodemoverschot”; bestrijdingsmiddelen (Verschillend per habitattype (zie specifiek beheerplan)	nvt
Vermindering atmospherische depositie relevant voor het gebied	Nader in te vullen
Hoeveelheid gebiedseigen water	Nader in te vullen
ha toegevoegd NNN tov peildatum 1 januari 2022	0
Aantal habitat/soorten	Nader in te vullen
Mate van gaafheid en kwaliteit	nvt
% organisch stof	nvt
Hoeveelheid zoutminnende soorten per ha	nvt
Toename habitat/soorten aantal	nvt

% niet-productief land/ha	Nader in te vullen
% tov totaal areaal	Nader in te vullen
% natuur en landschapsbeheer	nvt
% kruidenrijk grasland tov totaal areaal	15 soorten>> /m2
aantal soorten tov streefwaarden doelsoorten	Nader in te vullen
mate van bodemgezondheid	nvt
	nvt
Aantal Km/ha tov begin project	Nader in te vullen
Mate van gaafheid en kwaliteit	nvt
Aantal soorten in de stedelijke omgeving	nvt
Mate lux in relatie tot de norm	nvt
Mate decibel in relatie tot de norm	nvt
Aantal GWh	2,5
Aantal GWh	1
Aantal GWh	0
Aantal GWh	6,3

Aantal GWh	0
O.a. beoordelen op logische ordening en structuur, bebouwing concentreert zich in linten, doorzichten naar het landschap	nvt
O.a. beoordelen op maat en richting, profielen en onregelmatig karakter	nvt
O.a. beoordelen op zichtbaarheid huidige verkavelingsstructuur, ruime landschappelijke begrenzing, toevoeging van ruimtelijke kwaliteit	nvt
O.a. beoordelen op bevaarbaarheid water, afweging tussen bereikbaarheid en intact houden historische verkaveling, zicht vanaf snelwegen op het landschap	nvt
O.a. beoordelen op gebiedsspecifieke ontwikkelprincipes uit de leidraad landschap en cultuurhistorie	nvt
O.a. beoordelen op zichtbaarheid en windvang van molens	nvt
O.a. beoordelen op openheid (tussen linten), vrijhouden van zicht op en vanaf kenmerkende elementen	nvt
O.a. beoordelen op zichtlijnen, open kamers (poldergrid) en tochten	nvt
O.a. beoordelen op gebiedsspecifieke ontwikkelprincipes uit de leidraad landschap en cultuurhistorie	nvt
O.a. beoordelen op transparantie, doorzichten, ontwikkel in verkavelingsrichting, kleinschaligheid, variatie	nvt
O.a. beoordleen op behoud van bebouwingslinten, bomenlanen en dijken	nvt
O.a. beoordelen op verschil in hoogteligging, waterhuishouding, verkaveling en grondgebruik	nvt
O.a. beoordelen op gebiedsspecifieke ontwikkelprincipes uit de leidraad landschap en cultuurhistorie	nvt
O.a. beoordelen op spreiding van drukte, bezoekersstromen	nvt
O.a. beoordelen op recreatievoorzieningen rondom (nieuw) stedelijk gebied	nvt
Kwaliteit van het aanbod	nvt
Verscheidenheid type voorzieningen	nvt
Vernieuwend aanbod t.o.v. regulier aanbod	nvt
% monumenten met een passende herbestemming (waarvoor na 2020 een bestemmingswijziging vastgesteld is)	nader in te vullen
% musea gekoppeld aan toeristisch recreatieve routenetwerk	nader in te vullen
O.a. beoordelen op de aansluiting van recreatieve functies op gebiedseigen identiteiten en verhalen	nvt
% vitale verblijfsaccomodaties	Nader in te vullen

Routenetwerk dichtheid	nvt
Bereikbaarheid per ov	nvt
O.a. beoordelen op spreiding van drukte, bezoekersstromen	nvt
Hoe is dit onder natuur opgenomen?	nvt
% energieneutrale recreatieve voorzieningen	Nader in te vullen
% vermindering in CO2-eq tov van peildatum ….	Nader in te vullen
mm/2 uur	Nader in te vullen
Greden Celsius UHI	Nader in te vullen
Beoordelen op basisprognoses zoetwater	Nader in te vullen
Clorideconcentratie in oppervlaktewater	Nader in te vullen
Kans per jaar	Nader in te vullen
CO2 eq/kg product	Nader in te vullen
OS balans, % grasland	Nader in te vullen
CO2 eq/kg product	Nader in te vullen
OS balans, % grasland	Nader in te vullen

mm t.o.v. peildatum 1 januari 2022	Nader in te vullen
kg N bodemoverschot/ha	Nader in te vullen
kg P bodemoverschot/ha	Nader in te vullen
Organisch Stof Balans	Nader in te vullen
Organisch Stof Balans, % grasland en gewasdiversiteit	Nader in te vullen
Aandeel blijvend grasland : areaal grasland > 5 jaar ten opzichte van het totaal agrarisch areaal	Nader in te vullen
Milieubelastingspunten (MBP's per ha)	Nader in te vullen
Punten op basis van milieubelasting van bodem, grondwater en oppervlaktewater.	Nader in te vullen
Punten op basis van milieubelasting van bodem, grondwater en oppervlaktewater.	Nader in te vullen
Aantal projecten	4 (15 in heel NH)
% natuurinclusieve grondgebonden landbouwbedrijven	100
	nvt
Aantal ketenbrede eiwittransitieprojecten	1 (5 in heel NH)
% mestafvoer	Nader in te vullen
% reststromen in veevoer	Nader in te vullen
% eiwit eigen land	Nader in te vullen
% eiwitgewassen	Nader in te vullen

	nvt
Aantal projecten	1 (5 in heel NH)
Aantal projecten	1 (5 in heel NH)
Score MDV	Score van 10% boven het minimum van de MDV (Maatlat Duurzame Veehouderij)
% eten wat binnen de gebiedsgrenzen van Laag Holland gegeten wordt en in dezelfde gebiedsbegrenzing geproduceerd is	25%

ɡ op tabblad 1

Scoringswijze	Ongewogen score per indicator (1 t/m 5)	Weging per indicator (1 t/m 5)
Kwalitatief 1=laag/5=hoog	1	1
Kwalitatief 1=laag/5=hoog	1	1
Kwalitatief 1=laag/5=hoog	1	1
Kwalitatief 1=laag/5=hoog	1	1
nvt	1	1
nvt	1	1
nvt	1	1
nvt	1	1
Kwalitatief 1=laag/5=hoog	1	1
kwantitatief nog in te vullen aan de hand van streefwaarde	1	1
kwantitatief nog in te vullen aan de hand van streefwaarde	1	1
nvt	1	1
kwantitatief nog in te vullen aan de hand van streefwaarde	1	1
Kwalitatief 1=laag/5=hoog	1	1
Kwalitatief 1=laag/5=hoog	1	1
Kwalitatief 1=laag/5=hoog	1	1
Kwalitatief 1=laag/5=hoog	1	1

kwantitatief nog in te vullen aan de hand van streefwaarde	1	1
kwantitatief nog in te vullen aan de hand van streefwaarde	1	1
Kwalitatief 1=laag/5=hoog	1	1
kwantitatief 0-3 soorten = score 1. 4-6 soorten = score 2. 7-10 soorten = score 3. 11-14 soorten = score 4. 15->15 soorten = score 5	1	1
kwantitatief nog in te vullen aan de hand van streefwaarde	1	1
Kwalitatief 1=laag/5=hoog	1	1
Kwalitatief 1=laag/5=hoog	1	1
kwantitatief nog in te vullen aan de hand van streefwaarde	1	1
Kwalitatief 1=laag/5=hoog	1	1
Kwalitatief 1=laag/5=hoog	1	1
Kwalitatief 1=laag/5=hoog	1	1
Kwalitatief 1=laag/5=hoog	1	1
<0,6 GWh = score 1 0,6 - 1,2 GWh = score 2 1,2 - 1,8 GWh = score 3 1,8 - 2,4 Gwh = score 4 2,5 - >2,5 GWh = score 5	1	1
<0,3 GWh = score 1 0,3 - 0,5 GWh = score 2 0,5 - 0,7 GWh = score 3 0,7 - 0,9 Gwh = score 4 1,0 - >1,0 GWh = score 5	1	1
nvt	1	1
<1,6 GWh = score 1 1,6 - 3,1 GWh = score 2 3,1 - 4,7 GWh = score 3 4,7 - 6,2 Gwh = score 4 6,3 - >6,3 GWh = score 5	1	1

nvt	1	1
Kwalitatief 1=laag/5=hoog	1	1
Kwalitatief 1=laag/5=hoog	1	1
Kwalitatief 1=laag/5=hoog	1	1
Kwalitatief 1=laag/5=hoog	1	1
Kwalitatief 1=laag/5=hoog	1	1
Kwalitatief 1=laag/5=hoog	1	1
Kwalitatief 1=laag/5=hoog	1	1
Kwalitatief 1=laag/5=hoog	1	1
Kwalitatief 1=laag/5=hoog	1	1
Kwalitatief 1=laag/5=hoog	1	1
Kwalitatief 1=laag/5=hoog	1	1
Kwalitatief 1=laag/5=hoog	1	1
Kwalitatief 1=laag/5=hoog	1	1
Kwalitatief 1=laag/5=hoog	1	1
Kwalitatief 1=laag/5=hoog	1	1
Kwalitatief 1=laag/5=hoog	1	1
Kwalitatief 1=laag/5=hoog	1	1
kwantitatief nog in te vullen aan de hand van streefwaarde	1	1
kwantitatief nog in te vullen aan de hand van streefwaarde	1	1
Kwalitatief 1=laag/5=hoog	1	1
kwantitatief nog in te vullen aan de hand van streefwaarde	1	1

Kwalitatief 1=laag/5=hoog	1	1
Kwalitatief 1=laag/5=hoog	1	1
Kwalitatief 1=laag/5=hoog	1	1
Kwalitatief 1=laag/5=hoog	1	1
kwantitatief nog in te vullen aan de hand van streefwaarde	1	1
kwantitatief nog in te vullen aan de hand van streefwaarde	1	1
kwantitatief nog in te vullen aan de hand van streefwaarde	1	1
kwantitatief nog in te vullen aan de hand van streefwaarde	1	1
kwantitatief nog in te vullen aan de hand van streefwaarde	1	1
kwantitatief nog in te vullen aan de hand van streefwaarde	1	1
kwantitatief nog in te vullen aan de hand van streefwaarde	1	1
kwantitatief nog in te vullen aan de hand van streefwaarde	1	1
kwantitatief nog in te vullen aan de hand van streefwaarde	1	1
kwantitatief nog in te vullen aan de hand van streefwaarde	1	1

kwantitatief nog in te vullen aan de hand van streefwaarde	1	1
kwantitatief nog in te vullen aan de hand van streefwaarde	1	1
kwantitatief nog in te vullen aan de hand van streefwaarde	1	1
kwantitatief nog in te vullen aan de hand van streefwaarde	1	1
kwantitatief nog in te vullen aan de hand van streefwaarde	1	1
kwantitatief nog in te vullen aan de hand van streefwaarde	1	1
kwantitatief nog in te vullen aan de hand van streefwaarde	1	1
kwantitatief nog in te vullen aan de hand van streefwaarde	1	1
kwantitatief nog in te vullen aan de hand van streefwaarde	1	1
kwantitatief 0 projecten = score 1. 1 project = score 2. 2 projecten = score 3. 3 projecten = score 4. 4 - >4 projecten = score 5	1	1
kwantitatief 0-25% = score 1. 25-50% = score 2. 50-75% = score 3. 75-99% = score 4. 100% = score 5	1	1
Kwalitatief 1=laag/5=hoog	1	1
kwantitatief 0 projecten = score 1. 1 - >1 projecten = score 5	1	1
kwantitatief nog in te vullen aan de hand van streefwaarde	1	1
kwantitatief nog in te vullen aan de hand van streefwaarde	1	1
kwantitatief nog in te vullen aan de hand van streefwaarde	1	1
kwantitatief nog in te vullen aan de hand van streefwaarde	1	1

Kwalitatief 1=laag/5=hoog	1	1
kwantitatief 0 projecten = score 1. 1 - >1 projecten = score 5	1	1
kwantitatief 0 projecten = score 1. 1 - >1 projecten = score 5	1	1
kwantitatief 0-2,5% = score 1. 2,5-5% = score 2. 5-7,5% = score 3. 7.5-9,9% = score 4. 10% - >10% = score 5	1	1
kwantitatief 0-6% = score 1. 7-12% = score 2. 13-18% = score 3. 19-24% = score 4. 25% - >25% = score 5	1	1

Bron
Werkwijze kwaliteit van habitattypen op gebiedsniveau; profieldocumenten per habitattype
Werkwijze kwaliteit van habitattypen op gebiedsniveau; profieldocumenten per habitattype
Werkwijze kwaliteit van habitattypen op gebiedsniveau; profieldocumenten per habitattype
Werkwijze kwaliteit van habitattypen op gebiedsniveau; profieldocumenten per habitattype
AERIUS; Statenvoordracht stikstofreductiedoelstellingen; Startnotie Gebiedsprogramma Laag Holland; QS formulier IVOT; KPI systematiek ‘duurzame kringlooplandbouw’
AERIUS; Statenvoordracht stikstofreductiedoelstellingen; Startnotie Gebiedsprogramma Laag Holland; QS formulier IVOT; KPI systematiek ‘duurzame kringlooplandbouw’
AERIUS; Statenvoordracht stikstofreductiedoelstellingen; Startnotie Gebiedsprogramma Laag Holland; QS formulier IVOT; KPI systematiek ‘duurzame kringlooplandbouw’
AERIUS; Statenvoordracht stikstofreductiedoelstellingen; Startnotie Gebiedsprogramma Laag Holland; QS formulier IVOT; KPI systematiek ‘duurzame kringlooplandbouw’
Amsterdam wetlands Waterbeheersplan HHNK
Biodiversiteitsmonitor
REALISATIESTRATEGIE VOOR DE AFRONDING VAN HET NNN IN NOORD-HOLLAND
Masterplan biodiversiteit; Omgevingsvisie NH2050;
Masterplan biodiversiteit; Omgevingsvisie NH2050;
KRW maatregelen HHNK
Masterplan biodiversiteit

Biodiversitiets monitor;
Deltaplan Biodiversiteitsherstel
Biodiversitiets monitor -Deltaplan Biodiversiteitsherstel
Biodiversiteits monitor -Deltaplan Biodiversiteitsherstel
Biodiversiteits monitor -Deltaplan Biodiversiteitsherstel
Bodem biologische Indicator (Bobi)
Omgevingsvisie NH2050
Masterplan biodiversiteit; Omgevingsvisie NH2050; Biodiversiteitsmonitor
Verwerving kan ook op andere basis dan vanuit de taakstelling/overheid
RES
RES
RES
RES

RES
Leidraad landschap en cultuurhistorie; Bijzonder provinciaal landschap
Leidraad landschap en cultuurhistorie
Leidraad landschap en cultuurhistorie
Leidraad landschap en cultuurhistorie
Leidraad landschap en cultuurhistorie
Leidraad landschap en cultuurhistorie
Leidraad landschap en cultuurhistorie
Leidraad landschap en cultuurhistorie
Leidraad landschap en cultuurhistorie
Leidraad landschap en cultuurhistorie
Leidraad landschap en cultuurhistorie
Leidraad landschap en cultuurhistorie
Leidraad landschap en cultuurhistorie
Visie Recreatie & Toerisme Noord-Holland 2030
Visie Recreatie & Toerisme Noord-Holland 2030
Visie Recreatie & Toerisme Noord-Holland 2030
Visie Recreatie & Toerisme Noord-Holland 2030
Visie Recreatie & Toerisme Noord-Holland 2030
Visie Recreatie & Toerisme Noord-Holland 2030
Visie Recreatie & Toerisme Noord-Holland 2030
Visie Recreatie & Toerisme Noord-Holland 2030
Visie Recreatie & Toerisme Noord-Holland 2030

Visie Recreatie & Toerisme Noord-Holland 2030
Visie Recreatie & Toerisme Noord-Holland 2030
Visie Recreatie & Toerisme Noord-Holland 2030
Visie Recreatie & Toerisme Noord-Holland 2030
Visie Recreatie & Toerisme Noord-Holland 2030
Visie Recreatie & Toerisme Noord-Holland 2030
Klimaateffectatlas
Klimaateffectatlas
Klimaateffectatlas
Klimaateffectatlas
Klimaateffectatlas
KPI systematiek ‘duurzame kringlooplandbouw’
KPI systematiek ‘duurzame kringlooplandbouw’
KPI systematiek ‘duurzame kringlooplandbouw’

0
KPI systematiek ‘duurzame kringlooplandbouw’
KPI systematiek ‘duurzame kringlooplandbouw’
KPI systematiek ‘duurzame kringlooplandbouw’
KPI systematiek ‘duurzame kringlooplandbouw’
KPI systematiek ‘duurzame kringlooplandbouw’
KPI systematiek ‘duurzame kringlooplandbouw’
KPI systematiek ‘duurzame kringlooplandbouw’
KPI systematiek ‘duurzame kringlooplandbouw’
Voedselvisie NH, uitvoeringsagenda voedselvisie NH
Voedselvisie NH, uitvoeringsagenda voedselvisie NH
Voedselvisie NH, uitvoeringsagenda voedselvisie NH
Voedselvisie NH, uitvoeringsagenda voedselvisie NH
KPI systematiek ‘duurzame kringlooplandbouw’
KPI systematiek ‘duurzame kringlooplandbouw’
KPI systematiek ‘duurzame kringlooplandbouw’
KPI systematiek ‘duurzame kringlooplandbouw’

Voedselvisie NH, uitvoeringsagenda voedselvisie NH
Voedselvisie NH, uitvoeringsagenda voedselvisie NH
Voedselvisie NH, uitvoeringsagenda voedselvisie NH
KPI systematiek ‘duurzame kringlooplandbouw’
Voedselvisie NH, uitvoeringsagenda voedselvisie NH

Invulblad Ilperveld, Varkensland, Oostzane

Hoe belangrijk vindt u een indicator van een bepaalde opgave in relatie tot de andere indicatoren binnen dezelfde opgave?
Geef scores aan elke indicator binnen één deelgebied. Soms kunt u dit berekenen aan de hand van een hoeveelheid en so

Thema	Opgave	Subopgave
Natuur	N2000 is volledig gerealiseerd in kwaliteit en kwantiteit	
Natuur	N2000 is volledig gerealiseerd in kwaliteit en kwantiteit	
Natuur	N2000 is volledig gerealiseerd in kwaliteit en kwantiteit	
Natuur	N2000 is volledig gerealiseerd in kwaliteit en kwantiteit	
Natuur	N2000 is volledig gerealiseerd in kwaliteit en kwantiteit	Stikstofdepositie van 50% van hectares onder de kritische depositie waarde (KDW)
Natuur	N2000 is volledig gerealiseerd in kwaliteit en kwantiteit	Stikstofdepositie van 50% van hectares onder de kritische depositie waarde (KDW)
Natuur	N2000 is volledig gerealiseerd in kwaliteit en kwantiteit	Stikstofdepositie van 50% van hectares onder de kritische depositie waarde (KDW)
Natuur	N2000 is volledig gerealiseerd in kwaliteit en kwantiteit	Stikstofdepositie van 50% van hectares onder de kritische depositie waarde (KDW)
Natuur	Het NNN is volledig gerealiseerd in kwaliteit en kwantiteit	
Natuur	Het NNN is volledig gerealiseerd in kwaliteit en kwantiteit	
Natuur	Het NNN is volledig gerealiseerd in kwaliteit en kwantiteit	
Natuur	Het NNN is volledig gerealiseerd in kwaliteit en kwantiteit	
Natuur	Het NNN is volledig gerealiseerd in kwaliteit en kwantiteit	
Natuur	Het NNN is volledig gerealiseerd in kwaliteit en kwantiteit	
Natuur	Alle gebieden buiten N2000- en NNN en versteende oppervlakte zijn natuurinclusief en klimaat adaptief ingericht	Natuurontwikkelingen zullen klimaat adaptief ingericht worden
Natuur	Alle gebieden buiten N2000- en NNN en versteende oppervlakte zijn natuurinclusief en klimaat adaptief ingericht	Natuurontwikkelingen zullen klimaat adaptief ingericht worden

Natuur	Alle gebieden buiten N2000- en NNN en versteende oppervlakte zijn natuurinclusief en klimaat adaptief ingericht	Ontwikkeling en behoud biodiversiteit
Natuur	Alle gebieden buiten N2000- en NNN en versteende oppervlakte zijn natuurinclusief en klimaat adaptief ingericht	Ontwikkeling en behoud biodiversiteit
Natuur	Alle gebieden buiten N2000- en NNN en versteende oppervlakte zijn natuurinclusief en klimaat adaptief ingericht	Ontwikkeling en behoud biodiversiteit
Natuur	Alle gebieden buiten N2000- en NNN en versteende oppervlakte zijn natuurinclusief en klimaat adaptief ingericht	Ontwikkeling en behoud biodiversiteit
Natuur	Alle gebieden buiten N2000- en NNN en versteende oppervlakte zijn natuurinclusief en klimaat adaptief ingericht	Ontwikkeling en behoud biodiversiteit
Natuur	Alle gebieden buiten N2000- en NNN en versteende oppervlakte zijn natuurinclusief en klimaat adaptief ingericht	Ontwikkeling en behoud biodiversiteit
Natuur	Alle gebieden buiten N2000- en NNN en versteende oppervlakte zijn natuurinclusief en klimaat adaptief ingericht	Ontwikkeling en behoud biodiversiteit
Natuur	Alle gebieden buiten N2000- en NNN en versteende oppervlakte zijn natuurinclusief en klimaat adaptief ingericht	Het vergroten en verbinden van de natuurkernen met een goede kwaliteit en kwantiteit
Natuur	Alle gebieden buiten N2000- en NNN en versteende oppervlakte zijn natuurinclusief en klimaat adaptief ingericht	Het vergroten en verbinden van de natuurkernen met een goede kwaliteit en kwantiteit
Natuur	Alle gebieden buiten N2000- en NNN en versteende oppervlakte zijn natuurinclusief en klimaat adaptief ingericht	Het vergroten en verbinden van de natuurkernen met een goede kwaliteit en kwantiteit
Natuur	Alle gebieden buiten N2000- en NNN en versteende oppervlakte zijn natuurinclusief en klimaat adaptief ingericht	Het vergroten en verbinden van de natuurkernen met een goede kwaliteit en kwantiteit
Natuur	Alle gebieden buiten N2000- en NNN en versteende oppervlakte zijn natuurinclusief en klimaat adaptief ingericht	Het buitengebied is donker, rustig en stil
Natuur	Alle gebieden buiten N2000- en NNN en versteende oppervlakte zijn natuurinclusief en klimaat adaptief ingericht	Het buitengebied is donker, rustig en stil
Energie	27% van de energie in primair verbruik wordt duurzaam opgewekt	
Energie	27% van de energie in primair verbruik wordt duurzaam opgewekt	
Energie	27% van de energie in primair verbruik wordt duurzaam opgewekt	

Energie	27% van de energie in primair verbruik wordt duurzaam opgewekt	
Energie	27% van de energie in primair verbruik wordt duurzaam opgewekt	
Landschap en cultuurhistorie	Ontwikkelingen dragen bij aan het zichtbaar en herkenbaar houden van de landschappelijke karakteristiek.	
Landschap en cultuurhistorie	Ontwikkelingen dragen bij aan het zichtbaar en herkenbaar houden van de landschappelijke karakteristiek.	
Landschap en cultuurhistorie	Ontwikkelingen dragen bij aan het zichtbaar en herkenbaar houden van de landschappelijke karakteristiek.	
Landschap en cultuurhistorie	Ontwikkelingen dragen bij aan het zichtbaar en herkenbaar houden van de landschappelijke karakteristiek.	
Landschap en cultuurhistorie	Ontwikkelingen dragen bij aan het zichtbaar en herkenbaar houden van de landschappelijke karakteristiek.	
Landschap en cultuurhistorie	Ontwikkelingen dragen bij aan het versterken van (de beleving van) openheid.	
Landschap en cultuurhistorie	Ontwikkelingen dragen bij aan het versterken van (de beleving van) openheid.	
Landschap en cultuurhistorie	Ontwikkelingen dragen bij aan het versterken van (de beleving van) openheid.	
Landschap en cultuurhistorie	Ontwikkelingen dragen bij aan het versterken van (de beleving van) openheid.	
Landschap en cultuurhistorie	Ontwikkelingen worden helder gepositioneerd ten opzichte van ruimtelijke dragers.	
Landschap en cultuurhistorie	Ontwikkelingen worden helder gepositioneerd ten opzichte van ruimtelijke dragers.	
Landschap en cultuurhistorie	Ontwikkelingen worden helder gepositioneerd ten opzichte van ruimtelijke dragers.	
Landschap en cultuurhistorie	Ontwikkelingen worden helder gepositioneerd ten opzichte van ruimtelijke dragers.	
Bezoek en beleving	Er is voldoende ruimte geboden aan de toenemende en veranderende vraag van recreanten en toeristen	
Bezoek en beleving	Er is voldoende ruimte geboden aan de toenemende en veranderende vraag van recreanten en toeristen	
Bezoek en beleving	Er is voldoende ruimte geboden aan de toenemende en veranderende vraag van recreanten en toeristen	Het aanbod is divers, eigentijds en onderscheidend
Bezoek en beleving	Er is voldoende ruimte geboden aan de toenemende en veranderende vraag van recreanten en toeristen	Het aanbod is divers, eigentijds en onderscheidend
Bezoek en beleving	Er is voldoende ruimte geboden aan de toenemende en veranderende vraag van recreanten en toeristen	Het aanbod is divers, eigentijds en onderscheidend
Bezoek en beleving	Het toeristisch-recreatief aanbod is versterkt	
Bezoek en beleving	Het toeristisch-recreatief aanbod is versterkt	

Bezoek en beleving	Het toeristisch-recreatief aanbod is versterkt	
Bezoek en beleving	Het toeristisch-recreatief aanbod is versterkt	
Bezoek en beleving	Het toeristisch-recreatief aanbod wordt optimaal benut, door middel van een goed verbonden en bereikbaar netwerk	
Bezoek en beleving	Het toeristisch-recreatief aanbod wordt optimaal benut, door middel van een goed verbonden en bereikbaar netwerk	
Bezoek en beleving	Er is een juiste balans tussen de toenemende recreatieve druk op natuur, landschap en omgeving en de draagkracht van deze gebieden	
Bezoek en beleving	Er is een juiste balans tussen de toenemende recreatieve druk op natuur, landschap en omgeving en de draagkracht van deze gebieden	
Bezoek en beleving	Er is een juiste balans tussen de toenemende recreatieve druk op natuur, landschap en omgeving en de draagkracht van deze gebieden	Toerisme en recreatie is duurzaam
Bezoek en beleving	Er is een juiste balans tussen de toenemende recreatieve druk op natuur, landschap en omgeving en de draagkracht van deze gebieden	Toerisme en recreatie is duurzaam
Water, bodemdaling en klimaat	Het landelijk gebied is beschermd tegen de gevolgen van klimaatverandering	
Water, bodemdaling en klimaat	Het landelijk gebied is beschermd tegen de gevolgen van klimaatverandering	
Water, bodemdaling en klimaat	Het landelijk gebied is beschermd tegen de gevolgen van klimaatverandering	
Water, bodemdaling en klimaat	Het landelijk gebied is beschermd tegen de gevolgen van klimaatverandering	
Water, bodemdaling en klimaat	Het landelijk gebied is beschermd tegen de gevolgen van klimaatverandering	
Water, bodemdaling en klimaat	De CO2 uitstoot wordt met 49% gereduceerd in 2030 ten opzichte van 1990	Emissiereductie broeikasgassen: Voor 2030 hebben de landbouw- en landgebruiksectoren een taakstellende opgave van een additionele afname (bovenop bestaand beleid) van 3,5 Mton broeikasgasemissies (t.o.v. het emissiepad bij ongewijzigd beleid van 2016), maar hebben de sectoren zich in het klimaatakkoord gecommitteerd aan 6 Mton emissiereductie in 2030.
Water, bodemdaling en klimaat	De CO2 uitstoot wordt met 49% gereduceerd in 2030 ten opzichte van 1990	Emissiereductie broeikasgassen: Voor 2030 hebben de landbouw- en landgebruiksectoren een taakstellende opgave van een additionele afname (bovenop bestaand beleid) van 3,5 Mton broeikasgasemissies (t.o.v. het emissiepad bij ongewijzigd beleid van 2016), maar hebben de sectoren zich in het klimaatakkoord gecommitteerd aan 6 Mton emissiereductie in 2030.
Water, bodemdaling en klimaat	De CO2 uitstoot wordt met 49% gereduceerd in 2030 ten opzichte van 1990	0
Water, bodemdaling en klimaat	De uitstoot van klimaatgassen in veengebieden door bodemdaling is in Nederland gereduceerd met 1 Mton CO2-eq./jaar in 2030 t.o.v. de referentieperiode 1990, door een vermindering van de bodemdaling.	0

Water, bodemdaling en klimaat	De uitstoot van klimaatgassen in veengebieden door bodemdaling is in Nederland gereduceerd met 1 Mton CO2-eq./jaar in 2030 t.o.v. de referentieperiode 1990, door een vermindering van de bodemdaling.	0
Water, bodemdaling en klimaat	De kwaliteit onze leefomgeving voldoet aan de wettelijke normen, en er wordt ruimte gezocht voor verbetering	De grondwaterkwaliteit in heel Nederland moet uitkomen onder de 50 mg Nitraat per liter (doelstelling Nitraatrichtlijn), grond- en oppervlaktewaterkwaliteit is conform de doelen van de Kaderrichtlijn Water. In 2027 moeten alle noodzakelijk maatreglen om de waterkwaliteitsdoelen te bereiken, getroffen zijn.
Water, bodemdaling en klimaat	De kwaliteit onze leefomgeving voldoet aan de wettelijke normen, en er wordt ruimte gezocht voor verbetering	De grondwaterkwaliteit in heel Nederland moet uitkomen onder de 50 mg Nitraat per liter (doelstelling Nitraatrichtlijn), grond- en oppervlaktewaterkwaliteit is conform de doelen van de Kaderrichtlijn Water. In 2027 moeten alle noodzakelijk maatreglen om de waterkwaliteitsdoelen te bereiken, getroffen zijn.
Water, bodemdaling en klimaat	De kwaliteit onze leefomgeving voldoet aan de wettelijke normen, en er wordt ruimte gezocht voor verbetering	In 2030 worden alle Nederlandse landbouwbodems duurzaam beheerd: de bodems bevatten daardoor meer organische stof, er is meer bodemleven, minder verdichting en meer waterbufferend vermogen.
Water, bodemdaling en klimaat	De kwaliteit onze leefomgeving voldoet aan de wettelijke normen, en er wordt ruimte gezocht voor verbetering	In 2030 worden alle Nederlandse landbouwbodems duurzaam beheerd: de bodems bevatten daardoor meer organische stof, er is meer bodemleven, minder verdichting en meer waterbufferend vermogen.
Water, bodemdaling en klimaat	De kwaliteit onze leefomgeving voldoet aan de wettelijke normen, en er wordt ruimte gezocht voor verbetering	In 2030 worden alle Nederlandse landbouwbodems duurzaam beheerd: de bodems bevatten daardoor meer organische stof, er is meer bodemleven, minder verdichting en meer waterbufferend vermogen.
Water, bodemdaling en klimaat	De kwaliteit onze leefomgeving voldoet aan de wettelijke normen, en er wordt ruimte gezocht voor verbetering	In 2030 vindt plantaardige productie plaats met planten en teelsystemen die weerbaar zijn, waardoor ziekten en platen minder kans krijgen en minimaal (chemische) gewasbeschermingsmiddelen nodig zijn.
Water, bodemdaling en klimaat	De kwaliteit onze leefomgeving voldoet aan de wettelijke normen, en er wordt ruimte gezocht voor verbetering	In 2030 vindt plantaardige productie plaats met planten en teelsystemen die weerbaar zijn, waardoor ziekten en platen minder kans krijgen en minimaal (chemische) gewasbeschermingsmiddelen nodig zijn.
Water, bodemdaling en klimaat	De kwaliteit onze leefomgeving voldoet aan de wettelijke normen, en er wordt ruimte gezocht voor verbetering	In 2030 vindt plantaardige productie plaats met planten en teelsystemen die weerbaar zijn, waardoor ziekten en platen minder kans krijgen en minimaal (chemische) gewasbeschermingsmiddelen nodig zijn.
Agri & Food	De grondgebonden landbouw is natuurinclusief (niveau II)	
Agri & Food	De grondgebonden landbouw is natuurinclusief (niveau II)	
Agri & Food	De kringlopen zijn op een zo laag mogelijk niveau gesloten	
Agri & Food	De kringlopen zijn op een zo laag mogelijk niveau gesloten	
Agri & Food	De kringlopen zijn op een zo laag mogelijk niveau gesloten	
Agri & Food	De kringlopen zijn op een zo laag mogelijk niveau gesloten	
Agri & Food	De kringlopen zijn op een zo laag mogelijk niveau gesloten	
Agri & Food	De kringlopen zijn op een zo laag mogelijk niveau gesloten	

Agri & Food	25% van wat we eten komt uit de regio	
Agri & Food	25% van wat we eten komt uit de regio	
Agri & Food	25% van wat we eten komt uit de regio	
Agri & Food	25% van wat we eten komt uit de regio	
Agri & Food	25% van wat we eten komt uit de regio	

rveld en Twiske

Vul alleen de waardes 1,2,3,4 of 5 in de **BLAUWE** cellen. Zie voor een uitge
ms wordt uw inschatting gevraagd. De kolom scoringswijze helpt u hierbij. V

Indicator
Kwaliteit van vegetatietype
Kwaliteit van abiotische parameters van de standplaatsen
Kwaliteit met typische soorten
Kenmerken van goede structuur en functie zoals beschreven in de profieldocumenten
Hoeveelheid stikstof/ammoniakemissie landbouw
Hoeveelheid stikstofemissie wegverkeer, vervoer en overig verkeer
Hoeveelheid stikstofemissie overig
Hoeveelheid stikstofemissie industrie
Kwaliteit van de abiotische omstandigheden van de ecosystemen
Kwaliteit van de abiotische omstandigheden van de ecosystemen
Kwaliteit van de abiotische omstandigheden van de ecosystemen
Oppervlakte uitbreiding NNN
Mate van (kwaliteit) biodiversiteit
Mate van (kwaliteit) biodiversiteit
Hoeveelheid organisch stof gehalte van de bodem
Mate van verzilting

Hoogte van biodiversiteit
Hoeveelheid niet productief grasland/bouwland
Hoeveelheid robuuste lijn elementen nat /droog
Hoogte functionele (agro) biodiversiteit
Hoeveelheid kruidenrijk grasland
Kwaliteit van weidevogelgebieden
Kwaliteit van bodembiologie
Dichtheid stapstenen
Dichtheid van fijnmazige natuurversterking
Mate en kwaliteit van doeltype
Hoeveelheid gebiedseigen natuur de stad
Natuur inclusieve belichting infrastructuren
Eenduidige gedragscodes recreatief mede gebruik en bewoningen in het landelijk gebied
Hoeveelheid zonne-energie opgewekt op grote daken.
Hoeveelheid zonne-energie opgewekt boven parkeerplaatsen
Hoeveelheid zonne-energie opgewekt op geluidsschermen

Hoeveelheid zonne-energie opgewekt via overige locaties
Hoeveelheid windenergie opgewerkt via windturbines
Mate waarin ontwikkelingen passen binnen de ontginningsstructuur.
Mate waarin verkavelingsstructuur, slotenpatronen en oevers in tact gehouden worden.
Mate waarin de huidige verkavelingsstructuur zichtbaar/beleefbaar blijft bij (semi-) tijdelijke functies en opstellingen in het landschap (bijv. zonnepanelen).
Mate waarin de beleefbaarheid en herkenbaarheid van het landschap vergroot wordt.
Mate waarin aan de voor deze ambitie relevante overige ontwikkelprincipes uit de leidraad landschap en cultuurhistorie voldaan wordt.
Mate waarin vrije ruimte (molenbiotopen) behouden worden rond historische windmolens. In verband met windvang en zichtbaarheid van de molens in het landschap.
Mate waarin het open karakter en ruimtebeleving van het landschap behouden blijft.
Mate waarin belangrijke zichtassen of zichtrelaties behouden blijven.
Mate waarin aan de voor deze ambitie relevante overige ontwikkelprincipes uit de leidraad landschap en cultuurhistorie voldaan wordt.
Mate waarin voortgebouwd wordt op het karakter van de linten en kernen.
Mate waarin de karakteristieken van belangrijke ruimtelijke dragers behouden blijven.
Mate waarin het onderscheid en contrast tussen verschillende landschappen behouden blijft.
Mate waarin aan de voor deze ambitie relevante overige ontwikkelprincipes uit de leidraad landschap en cultuurhistorie voldaan wordt.
Mate van balans in toeristisch-recreatieve druk t.b.v. inwoner en/of recreant
Mate waarin (groeiende) recreatiebehoefe opgevangen wordt bij de bron
Kwaliteit van het aanbod
Diversiteit van de voorzieningen
Mate waarin het aanbod nieuw en eigentijds is
Hoeveelheid monumenten met passende herbestemming
Hoeveelheid lokale musea verbonden aan toeristisch-recreatieve routes

Mate waarin het toeristisch-recreatieve aanbod de Laag Hollandse identiteiten en verhalen benut en versterkt.
Aantal vitale verblijfsaccomodaties
Verbinden van voorzieningen d.m.v. duurzame routenetwerken voor wandelen, fietsen, varen en paardrijden
Stimuleren van het gebruik van openbaar vervoer
O.b.v. goede strategie sturen op bezoekersstromen
Kwaliteit van biodiversiteit op en rondom recreatieve voorzieningen
Hoeveelheid circulaire en energieneutrale recreatieve voorzieningen (verblijfsaccomodatie, horeca, etc.)
Hoeveelheid uitstoot van toeristisch-recreatief vervoer
Hoeveelheid waterdiepte bij hevige bui
Mate van stedelijk hitte-eiland effect
Hoeveelheid gemiddeld tekort oppervlaktewater per jaar
Hoeveelheid verzilting
Hoeveelheid kans dat een locatie in één jaar te maken krijgt met een bepaalde overstroming
Hoeveelheid broeikasgasemissie van landbouw (koolstofdioxide (CO2), methaan (CH4) en lachgas (N2O))
Hoeveelheid koolstofvastlegging door blijvend grasland
Hoeveelheid broeikasgasemissie van niet-landbouw (koolstofdioxide (CO2), methaan (CH4) en lachgas (N2O))\
Hoeveelheid koolstofvastlegging door blijvend grasland

Hoeveelheid bodemdaling
Hoeveelheid bodemoverschot stikstof en fosfaat
Hoeveelheid bodemoverschot stikstof en fosfaat
Aandeel stabiel organisch stofgehalte
Mate van bodemleven
Mate van bodemverdichting
Hoeveelheid preventieve gewasbeschermingsmaatregelen
Hoeveelheid alternatieve gewasbeschermingsmaatregelen
Hoeveelheid gebruik van middelen die staan aangemerkt als candidates-for-substitution
Aantal gebiedsgerichte projecten die bijdragen aan de ontwikkeling van regeneratieve landbouw
Aantal grondgebonden landbouwbedrijven zijn natuurinclusief niveau 2 WUR/Louis Bolk Instituut (deze indicator wordt afgedekt door de indicatoren vanuit de bestaande KPI set duurzame kringlooplandbouw)
Mate waarin de circulaire voedseleconomie in kaart is gebracht en circulair ondernemerschap is aangejaagd.
Aantal ketenbrede eiwittransitie projecten waarmee wordt bijgedragen aan de teelt van eiwitrijke gewassen, nieuwe eiwitbronnen en het herwinnen van eiwit uit reststromen.
Fosfaatplaatsingsruimte binnen de regio
Aandeel gebruik veevoer van niet-voor-humane-consumptie-geschikte gewasproducten of restproducten (cf. sectorplannen duurzame veehouderij)
Hoeveelheid gebruik veevoer met eiwitgewassen uit NL/EU
Hoeveelheid gebruik veevoer uit alternatieve eiwitbronnen

Mate waarin met overheidsmiddelen (EU, Rijk, provincie en gemeenten) wordt bijgedragen aan het doorbreken van ketenafhankelijkheden, waardoor de waardering en inkomenspositie van de agrarisch ondernemer is verbeterd;
Aantal projecten waarmee wordt bijgedragen aan het doel van 25% consumeren van duurzaam voedsel uit de korte keten
Aantal projecten waarmee wordt bijgedragen aan duurzame logistieke oplossingen voor het vervoeren en distribueren van voedsel.
Mate van dierenwelzijn/diergezondheid
Hoeveelheid eten wat uit de eigen regio komt

ebreide uitleg de handleiding op tabblad 1
Vul alleen de waardes 1,2,3,4 of 5 in de **RODE** cellen. Zie voor een uitgebreide uitleg de handleiding

Eenheid	**Streefwaarde**
Mate van variatie in de vegetatietypen en de verdeling daarvan over de oppervlakte. (Verschillend per habitattype (zie specifiek beheerplan N2000)	nvt
Zuurgraad; vochttoestand (=grondwaterstand); zoutgehalte; voedselrijkdom; overstromingstolerantie; en aanvullend: stikstofdepositie (Verschillend per habitattype (zie specifiek beheerplan N2000)	nvt
Behoud van de aanwezige variatie in typische soorten en hun gemiddelde verspreiding in het gebied	nvt
Verandering ten opzichte van eerder verzamelde gegevens (Verschillend per habitattype (zie specifiek beheerplan N2000)	nvt
mol N.ha.jr	119
mol N.ha.jr	45,5
mol N.ha.jr	42
mol N.ha.jr	14
Waterkwaliteit (opp- en grondwater); “N-bodemoverschot” en “P-bodemoverschot”; bestrijdingsmiddelen (Verschillend per habitattype (zie specifiek beheerplan)	nvt
Vermindering atmospherische depositie relevant voor het gebied	Nader in te vullen
Hoeveelheid gebiedseigen water	Nader in te vullen
ha toegevoegd NNN tov peildatum 1 januari 2022	458
Aantal habitat/soorten	Nader in te vullen
Mate van gaafheid en kwaliteit	nvt
% organisch stof	nvt
Hoeveelheid zoutminnende soorten per ha	nvt

Toename habitat/soorten aantal	nvt
% niet-productief land/ha	Nader in te vullen
% tov totaal areaal	Nader in te vullen
% natuur en landschapsbeheer	nvt
% kruidenrijk grasland tov totaal areaal	15 soorten>> /m2
aantal soorten tov streefwaarden doelsoorten	Nader in te vullen
mate van bodemgezondheid	nvt
	nvt
Aantal Km/ha tov begin project	Nader in te vullen
Mate van gaafheid en kwaliteit	nvt
Aantal soorten in de stedelijke omgeving	nvt
Mate lux in relatie tot de norm	nvt
Mate decibel in relatie tot de norm	nvt
Aantal GWh	20,4
Aantal GWh	8,1
Aantal GWh	0

Aantal GWh	17,3
Aantal GWh	0
O.a. beoordelen op logische ordening en structuur, bebouwing concentreert zich in linten, doorzichten naar het landschap	nvt
O.a. beoordelen op maat en richting, profielen en onregelmatig karakter	nvt
O.a. beoordelen op zichtbaarheid huidige verkavelingsstructuur, ruime landschappelijke begrenzing, toevoeging van ruimtelijke kwaliteit	nvt
O.a. beoordelen op bevaarbaarheid water, afweging tussen bereikbaarheid en intact houden historische verkaveling, zicht vanaf snelwegen op het landschap	nvt
O.a. beoordelen op gebiedsspecifieke ontwikkelprincipes uit de leidraad landschap en cultuurhistorie	nvt
O.a. beoordelen op zichtbaarheid en windvang van molens	nvt
O.a. beoordelen op openheid (tussen linten), vrijhouden van zicht op en vanaf kenmerkende elementen	nvt
O.a. beoordelen op zichtlijnen, open kamers (poldergrid) en tochten	nvt
O.a. beoordelen op gebiedsspecifieke ontwikkelprincipes uit de leidraad landschap en cultuurhistorie	nvt
O.a. beoordelen op transparantie, doorzichten, ontwikkel in verkavelingsrichting, kleinschaligheid, variatie	nvt
O.a. beoordleen op behoud van bebouwingslinten, bomenlanen en dijken	nvt
O.a. beoordelen op verschil in hoogteligging, waterhuishouding, verkaveling en grondgebruik	nvt
O.a. beoordelen op gebiedsspecifieke ontwikkelprincipes uit de leidraad landschap en cultuurhistorie	nvt
O.a. beoordelen op spreiding van drukte, bezoekersstromen	nvt
O.a. beoordelen op recreatievoorzieningen rondom (nieuw) stedelijk gebied	nvt
Kwaliteit van het aanbod	nvt
Verscheidenheid type voorzieningen	nvt
Vernieuwend aanbod t.o.v. regulier aanbod	nvt
% monumenten met een passende herbestemming (waarvoor na 2020 een bestemmingswijziging vastgesteld is)	nader in te vullen
% musea gekoppeld aan toeristisch recreatieve routenetwerk	nader in te vullen

O.a. beoordelen op de aansluiting van recreatieve functies op gebiedseigen identiteiten en verhalen	nvt
% vitale verblijfsaccomodaties	Nader in te vullen
Routenetwerk dichtheid	nvt
Bereikbaarheid per ov	nvt
O.a. beoordelen op spreiding van drukte, bezoekersstromen	nvt
Hoe is dit onder natuur opgenomen?	nvt
% energieneutrale recreatieve voorzieningen	Nader in te vullen
% vermindering in CO2-eq tov van peildatum ….	Nader in te vullen
mm/2 uur	Nader in te vullen
Greden Celsius UHI	Nader in te vullen
Beoordelen op basisprognoses zoetwater	Nader in te vullen
Clorideconcentratie in oppervlaktewater	Nader in te vullen
Kans per jaar	Nader in te vullen
CO2 eq/kg product	Nader in te vullen
OS balans, % grasland	Nader in te vullen
CO2 eq/kg product	Nader in te vullen
OS balans, % grasland	Nader in te vullen

mm t.o.v. peildatum 1 januari 2022	Nader in te vullen
kg N bodemoverschot/ha	Nader in te vullen
kg P bodemoverschot/ha	Nader in te vullen
Organisch Stof Balans	Nader in te vullen
Organisch Stof Balans, % grasland en gewasdiversiteit	Nader in te vullen
Aandeel blijvend grasland : areaal grasland > 5 jaar ten opzichte van het totaal agrarisch areaal	Nader in te vullen
Milieubelastingspunten (MBP's per ha)	Nader in te vullen
Punten op basis van milieubelasting van bodem, grondwater en oppervlaktewater.	Nader in te vullen
Punten op basis van milieubelasting van bodem, grondwater en oppervlaktewater.	Nader in te vullen
Aantal projecten	4 (15 in heel NH)
% natuurinclusieve grondgebonden landbouwbedrijven	100
	nvt
Aantal ketenbrede eiwittransitieprojecten	1 (5 in heel NH)
% mestafvoer	Nader in te vullen
% reststromen in veevoer	Nader in te vullen
% eiwit eigen land	Nader in te vullen
% eiwitgewassen	Nader in te vullen

	nvt
Aantal projecten	1 (5 in heel NH)
Aantal projecten	1 (5 in heel NH)
Score MDV	Score van 10% boven het minimum van de MDV (Maatlat Duurzame Veehouderij)
% eten wat binnen de gebiedsgrenzen van Laag Holland gegeten wordt en in dezelfde gebiedsbegrenzing geproduceerd is	25%

ɡ op tabblad 1

Scoringswijze	Ongewogen score per indicator (1 t/m 5)	Weging per indicator (1 t/m 5)
Kwalitatief 1=laag/5=hoog	1	1
Kwalitatief 1=laag/5=hoog	1	1
Kwalitatief 1=laag/5=hoog	1	1
Kwalitatief 1=laag/5=hoog	1	1
<29,75 mol N.ha.jr = score 1 29,75 - 59,5 mol N.ha.jr = score 2 59,5 - 89,25 mol N.ha.jr = score 3 89,25 - 119 mol N.ha.jr = score 4 119 - >119 mol N.ha.jr = score 5	1	1
<11,38 mol N.ha.jr = score 1 11,38 - 22,75 mol N.ha.jr = score 2 22,75 - 34,13 mol N.ha.jr = score 3 34,13 - 45,5 mol N.ha.jr = score 4 45,5 - >45,5 mol N.ha.jr = score 5	1	1
<10,5 mol N.ha.jr = score 1 10,5 - 21 mol N.ha.jr = score 2 21 - 31,5 mol N.ha.jr = score 3 31,5 - 42 mol N.ha.jr = score 4 42 - >42 mol N.ha.jr = score 5	1	1
<3,5 mol N.ha.jr = score 1 3,5 - 7 mol N.ha.jr = score 2 7 - 10,5 mol N.ha.jr = score 3 10,5 - 14 mol N.ha.jr = score 4 14 - >14 mol N.ha.jr = score 5	1	1
Kwalitatief 1=laag/5=hoog	1	1
kwantitatief nog in te vullen aan de hand van streefwaarde	1	1
kwantitatief nog in te vullen aan de hand van streefwaarde	1	1
<114,5 ha = score 1 114,5 - 229 ha = score 2 229 - 343,5 ha = score 3 343,5 - 458 ha = score 4 458 - >458 ha = score 5	1	1
kwantitatief nog in te vullen aan de hand van streefwaarde	1	1
Kwalitatief 1=laag/5=hoog	1	1
Kwalitatief 1=laag/5=hoog	1	1
Kwalitatief 1=laag/5=hoog	1	1

Kwalitatief 1=laag/5=hoog	1	1
kwantitatief nog in te vullen aan de hand van streefwaarde	1	1
kwantitatief nog in te vullen aan de hand van streefwaarde	1	1
Kwalitatief 1=laag/5=hoog	1	1
kwantitatief 0-3 soorten = score 1. 4-6 soorten = score 2. 7-10 soorten = score 3. 11-14 soorten = score 4. 15->15 soorten = score 5	1	1
kwantitatief nog in te vullen aan de hand van streefwaarde	1	1
Kwalitatief 1=laag/5=hoog	1	1
Kwalitatief 1=laag/5=hoog	1	1
kwantitatief nog in te vullen aan de hand van streefwaarde	1	1
Kwalitatief 1=laag/5=hoog	1	1
Kwalitatief 1=laag/5=hoog	1	1
Kwalitatief 1=laag/5=hoog	1	1
Kwalitatief 1=laag/5=hoog	1	1
<5,1 GWh = score 1 5,1 - 10,2 GWh = score 2 10,2 - 15,3 GWh = score 3 20,3 - 20,3 Gwh = score 4 20,4 - >20,4 GWh = score 5	1	1
<2,0 GWh = score 1 2,0 - 4,0 GWh = score 2 4,0 - 6,0 GWh = score 3 6,0 - 8,0 Gwh = score 4 8,1 - >8,1 GWh = score 5	1	1
nvt	1	1

<4,3 GWh = score 1 4,3 - 8,6 GWh = score 2 8,6 - 12,9 GWh = score 3 12,9 - 17,2 Gwh = score 4 17,3 - >17,3 GWh = score 5	1	1
nvt	1	1
Kwalitatief 1=laag/5=hoog	1	1
Kwalitatief 1=laag/5=hoog	1	1
Kwalitatief 1=laag/5=hoog	1	1
Kwalitatief 1=laag/5=hoog	1	1
Kwalitatief 1=laag/5=hoog	1	1
Kwalitatief 1=laag/5=hoog	1	1
Kwalitatief 1=laag/5=hoog	1	1
Kwalitatief 1=laag/5=hoog	1	1
Kwalitatief 1=laag/5=hoog	1	1
Kwalitatief 1=laag/5=hoog	1	1
Kwalitatief 1=laag/5=hoog	1	1
Kwalitatief 1=laag/5=hoog	1	1
Kwalitatief 1=laag/5=hoog	1	1
Kwalitatief 1=laag/5=hoog	1	1
Kwalitatief 1=laag/5=hoog	1	1
Kwalitatief 1=laag/5=hoog	1	1
kwantitatief nog in te vullen aan de hand van streefwaarde	1	1
kwantitatief nog in te vullen aan de hand van streefwaarde	1	1

Kwalitatief 1=laag/5=hoog	1	1
kwantitatief nog in te vullen aan de hand van streefwaarde	1	1
Kwalitatief 1=laag/5=hoog	1	1
Kwalitatief 1=laag/5=hoog	1	1
Kwalitatief 1=laag/5=hoog	1	1
Kwalitatief 1=laag/5=hoog	1	1
kwantitatief nog in te vullen aan de hand van streefwaarde	1	1
kwantitatief nog in te vullen aan de hand van streefwaarde	1	1
kwantitatief nog in te vullen aan de hand van streefwaarde	1	1
kwantitatief nog in te vullen aan de hand van streefwaarde	1	1
kwantitatief nog in te vullen aan de hand van streefwaarde	1	1
kwantitatief nog in te vullen aan de hand van streefwaarde	1	1
kwantitatief nog in te vullen aan de hand van streefwaarde	1	1
kwantitatief nog in te vullen aan de hand van streefwaarde	1	1
kwantitatief nog in te vullen aan de hand van streefwaarde	1	1
kwantitatief nog in te vullen aan de hand van streefwaarde	1	1

kwantitatief nog in te vullen aan de hand van streefwaarde	1	1
kwantitatief nog in te vullen aan de hand van streefwaarde	1	1
kwantitatief nog in te vullen aan de hand van streefwaarde	1	1
kwantitatief nog in te vullen aan de hand van streefwaarde	1	1
kwantitatief nog in te vullen aan de hand van streefwaarde	1	1
kwantitatief nog in te vullen aan de hand van streefwaarde	1	1
kwantitatief nog in te vullen aan de hand van streefwaarde	1	1
kwantitatief nog in te vullen aan de hand van streefwaarde	1	1
kwantitatief nog in te vullen aan de hand van streefwaarde	1	1
kwantitatief 0 projecten = score 1. 1 project = score 2. 2 projecten = score 3. 3 projecten = score 4. 4 - >4 projecten = score 5	1	1
kwantitatief 0-25% = score 1. 25-50% = score 2. 50-75% = score 3. 75-99% = score 4. 100% = score 5	1	1
Kwalitatief 1=laag/5=hoog	1	1
kwantitatief 0 projecten = score 1. 1 - >1 projecten = score 5	1	1
kwantitatief nog in te vullen aan de hand van streefwaarde	1	1
kwantitatief nog in te vullen aan de hand van streefwaarde	1	1
kwantitatief nog in te vullen aan de hand van streefwaarde	1	1
kwantitatief nog in te vullen aan de hand van streefwaarde	1	1

Kwalitatief 1=laag/5=hoog	1	1
kwantitatief 0 projecten = score 1. 1 - >1 projecten = score 5	1	1
kwantitatief 0 projecten = score 1. 1 - >1 projecten = score 5	1	1
kwantitatief 0-2,5% = score 1. 2,5-5% = score 2. 5-7,5% = score 3. 7.5-9,9% = score 4. 10% - >10% = score 5	1	1
kwantitatief 0-6% = score 1. 7-12% = score 2. 13-18% = score 3. 19-24% = score 4. 25% - >25% = score 5	1	1

Bron
Werkwijze kwaliteit van habitattypen op gebiedsniveau; profieldocumenten per habitattype
Werkwijze kwaliteit van habitattypen op gebiedsniveau; profieldocumenten per habitattype
Werkwijze kwaliteit van habitattypen op gebiedsniveau; profieldocumenten per habitattype
Werkwijze kwaliteit van habitattypen op gebiedsniveau; profieldocumenten per habitattype
AERIUS; Statenvoordracht stikstofreductiedoelstellingen; Startnotie Gebiedsprogramma Laag Holland; QS formulier IVOT; KPI systematiek ‘duurzame kringlooplandbouw’
AERIUS; Statenvoordracht stikstofreductiedoelstellingen; Startnotie Gebiedsprogramma Laag Holland; QS formulier IVOT; KPI systematiek ‘duurzame kringlooplandbouw’
AERIUS; Statenvoordracht stikstofreductiedoelstellingen; Startnotie Gebiedsprogramma Laag Holland; QS formulier IVOT; KPI systematiek ‘duurzame kringlooplandbouw’
AERIUS; Statenvoordracht stikstofreductiedoelstellingen; Startnotie Gebiedsprogramma Laag Holland; QS formulier IVOT; KPI systematiek ‘duurzame kringlooplandbouw’
Amsterdam wetlands Waterbeheersplan HHNK
Biodiversiteitsmonitor
REALISATIESTRATEGIE VOOR DE AFRONDING VAN HET NNN IN NOORD-HOLLAND
Masterplan biodiversiteit; Omgevingsvisie NH2050;
Masterplan biodiversiteit; Omgevingsvisie NH2050;
KRW maatregelen HHNK

Masterplan biodiversiteit
Biodiversitiets monitor;
Deltaplan Biodiversiteitsherstel
Biodiversitiets monitor -Deltaplan Biodiversiteitsherstel
Biodiversiteits monitor -Deltaplan Biodiversiteitsherstel
Biodiversiteits monitor -Deltaplan Biodiversiteitsherstel
Bodem biologische Indicator (Bobi)
Omgevingsvisie NH2050
Masterplan biodiversiteit; Omgevingsvisie NH2050; Biodiversiteitsmonitor
Verwerving kan ook op andere basis dan vanuit de taakstelling/overheid
RES
RES
RES

RES
RES
Leidraad landschap en cultuurhistorie; Bijzonder provinciaal landschap
Leidraad landschap en cultuurhistorie
Leidraad landschap en cultuurhistorie
Leidraad landschap en cultuurhistorie
Leidraad landschap en cultuurhistorie
Leidraad landschap en cultuurhistorie
Leidraad landschap en cultuurhistorie
Leidraad landschap en cultuurhistorie
Leidraad landschap en cultuurhistorie
Leidraad landschap en cultuurhistorie
Leidraad landschap en cultuurhistorie
Leidraad landschap en cultuurhistorie
Leidraad landschap en cultuurhistorie
Visie Recreatie & Toerisme Noord-Holland 2030
Visie Recreatie & Toerisme Noord-Holland 2030
Visie Recreatie & Toerisme Noord-Holland 2030
Visie Recreatie & Toerisme Noord-Holland 2030
Visie Recreatie & Toerisme Noord-Holland 2030
Visie Recreatie & Toerisme Noord-Holland 2030
Visie Recreatie & Toerisme Noord-Holland 2030

Visie Recreatie & Toerisme Noord-Holland 2030
Visie Recreatie & Toerisme Noord-Holland 2030
Visie Recreatie & Toerisme Noord-Holland 2030
Visie Recreatie & Toerisme Noord-Holland 2030
Visie Recreatie & Toerisme Noord-Holland 2030
Visie Recreatie & Toerisme Noord-Holland 2030
Visie Recreatie & Toerisme Noord-Holland 2030
Visie Recreatie & Toerisme Noord-Holland 2030
Klimaateffectatlas
Klimaateffectatlas
Klimaateffectatlas
Klimaateffectatlas
Klimaateffectatlas
KPI systematiek ‘duurzame kringlooplandbouw’
KPI systematiek ‘duurzame kringlooplandbouw’
KPI systematiek ‘duurzame kringlooplandbouw’

0
KPI systematiek ‘duurzame kringlooplandbouw’
KPI systematiek ‘duurzame kringlooplandbouw’
KPI systematiek ‘duurzame kringlooplandbouw’
KPI systematiek ‘duurzame kringlooplandbouw’
KPI systematiek ‘duurzame kringlooplandbouw’
KPI systematiek ‘duurzame kringlooplandbouw’
KPI systematiek ‘duurzame kringlooplandbouw’
KPI systematiek ‘duurzame kringlooplandbouw’
Voedselvisie NH, uitvoeringsagenda voedselvisie NH
Voedselvisie NH, uitvoeringsagenda voedselvisie NH
Voedselvisie NH, uitvoeringsagenda voedselvisie NH
Voedselvisie NH, uitvoeringsagenda voedselvisie NH
KPI systematiek ‘duurzame kringlooplandbouw’
KPI systematiek ‘duurzame kringlooplandbouw’
KPI systematiek ‘duurzame kringlooplandbouw’
KPI systematiek ‘duurzame kringlooplandbouw’

Voedselvisie NH, uitvoeringsagenda voedselvisie NH
Voedselvisie NH, uitvoeringsagenda voedselvisie NH
Voedselvisie NH, uitvoeringsagenda voedselvisie NH
KPI systematiek ‘duurzame kringlooplandbouw’
Voedselvisie NH, uitvoeringsagenda voedselvisie NH

Invulblad De Purmer

Hoe belangrijk vindt u een indicator van een bepaalde opgave in relatie tot de andere indicatoren binnen dezelfde opgave?
Geef scores aan elke indicator binnen één deelgebied. Soms kunt u dit berekenen aan de hand van een hoeveelheid en so

Thema	Opgave	Subopgave
Natuur	N2000 is volledig gerealiseerd in kwaliteit en kwantiteit	
Natuur	N2000 is volledig gerealiseerd in kwaliteit en kwantiteit	
Natuur	N2000 is volledig gerealiseerd in kwaliteit en kwantiteit	
Natuur	N2000 is volledig gerealiseerd in kwaliteit en kwantiteit	
Natuur	N2000 is volledig gerealiseerd in kwaliteit en kwantiteit	Stikstofdepositie van 50% van hectares onder de kritische depositie waarde (KDW)
Natuur	N2000 is volledig gerealiseerd in kwaliteit en kwantiteit	Stikstofdepositie van 50% van hectares onder de kritische depositie waarde (KDW)
Natuur	N2000 is volledig gerealiseerd in kwaliteit en kwantiteit	Stikstofdepositie van 50% van hectares onder de kritische depositie waarde (KDW)
Natuur	N2000 is volledig gerealiseerd in kwaliteit en kwantiteit	Stikstofdepositie van 50% van hectares onder de kritische depositie waarde (KDW)
Natuur	Het NNN is volledig gerealiseerd in kwaliteit en kwantiteit	
Natuur	Het NNN is volledig gerealiseerd in kwaliteit en kwantiteit	
Natuur	Het NNN is volledig gerealiseerd in kwaliteit en kwantiteit	
Natuur	Het NNN is volledig gerealiseerd in kwaliteit en kwantiteit	
Natuur	Het NNN is volledig gerealiseerd in kwaliteit en kwantiteit	
Natuur	Het NNN is volledig gerealiseerd in kwaliteit en kwantiteit	

Natuur	Alle gebieden buiten N2000- en NNN en versteende oppervlakte zijn natuurinclusief en klimaat adaptief ingericht	Natuurontwikkelingen zullen klimaat adaptief ingericht worden
Natuur	Alle gebieden buiten N2000- en NNN en versteende oppervlakte zijn natuurinclusief en klimaat adaptief ingericht	Natuurontwikkelingen zullen klimaat adaptief ingericht worden
Natuur	Alle gebieden buiten N2000- en NNN en versteende oppervlakte zijn natuurinclusief en klimaat adaptief ingericht	Ontwikkeling en behoud biodiversiteit
Natuur	Alle gebieden buiten N2000- en NNN en versteende oppervlakte zijn natuurinclusief en klimaat adaptief ingericht	Ontwikkeling en behoud biodiversiteit
Natuur	Alle gebieden buiten N2000- en NNN en versteende oppervlakte zijn natuurinclusief en klimaat adaptief ingericht	Ontwikkeling en behoud biodiversiteit
Natuur	Alle gebieden buiten N2000- en NNN en versteende oppervlakte zijn natuurinclusief en klimaat adaptief ingericht	Ontwikkeling en behoud biodiversiteit
Natuur	Alle gebieden buiten N2000- en NNN en versteende oppervlakte zijn natuurinclusief en klimaat adaptief ingericht	Ontwikkeling en behoud biodiversiteit
Natuur	Alle gebieden buiten N2000- en NNN en versteende oppervlakte zijn natuurinclusief en klimaat adaptief ingericht	Ontwikkeling en behoud biodiversiteit
Natuur	Alle gebieden buiten N2000- en NNN en versteende oppervlakte zijn natuurinclusief en klimaat adaptief ingericht	Ontwikkeling en behoud biodiversiteit
Natuur	Alle gebieden buiten N2000- en NNN en versteende oppervlakte zijn natuurinclusief en klimaat adaptief ingericht	Ontwikkeling en behoud biodiversiteit
Natuur	Alle gebieden buiten N2000- en NNN en versteende oppervlakte zijn natuurinclusief en klimaat adaptief ingericht	Het vergroten en verbinden van de natuurkernen met een goede kwaliteit en kwantiteit
Natuur	Alle gebieden buiten N2000- en NNN en versteende oppervlakte zijn natuurinclusief en klimaat adaptief ingericht	Het vergroten en verbinden van de natuurkernen met een goede kwaliteit en kwantiteit
Natuur	Alle gebieden buiten N2000- en NNN en versteende oppervlakte zijn natuurinclusief en klimaat adaptief ingericht	Het vergroten en verbinden van de natuurkernen met een goede kwaliteit en kwantiteit
Natuur	Alle gebieden buiten N2000- en NNN en versteende oppervlakte zijn natuurinclusief en klimaat adaptief ingericht	Het vergroten en verbinden van de natuurkernen met een goede kwaliteit en kwantiteit
Natuur	Alle gebieden buiten N2000- en NNN en versteende oppervlakte zijn natuurinclusief en klimaat adaptief ingericht	Het buitengebied is donker, rustig en stil
Natuur	Alle gebieden buiten N2000- en NNN en versteende oppervlakte zijn natuurinclusief en klimaat adaptief ingericht	Het buitengebied is donker, rustig en stil
Energie	27% van de energie in primair verbruik wordt duurzaam opgewekt	

Energie	27% van de energie in primair verbruik wordt duurzaam opgewekt	
Energie	27% van de energie in primair verbruik wordt duurzaam opgewekt	
Energie	27% van de energie in primair verbruik wordt duurzaam opgewekt	
Energie	27% van de energie in primair verbruik wordt duurzaam opgewekt	
Landschap en cultuurhistorie	Ontwikkelingen dragen bij aan het zichtbaar en herkenbaar houden van de landschappelijke karakteristiek.	
Landschap en cultuurhistorie	Ontwikkelingen dragen bij aan het zichtbaar en herkenbaar houden van de landschappelijke karakteristiek.	
Landschap en cultuurhistorie	Ontwikkelingen dragen bij aan het zichtbaar en herkenbaar houden van de landschappelijke karakteristiek.	
Landschap en cultuurhistorie	Ontwikkelingen dragen bij aan het zichtbaar en herkenbaar houden van de landschappelijke karakteristiek.	
Landschap en cultuurhistorie	Ontwikkelingen dragen bij aan het zichtbaar en herkenbaar houden van de landschappelijke karakteristiek.	
Landschap en cultuurhistorie	Ontwikkelingen dragen bij aan het versterken van (de beleving van) openheid.	
Landschap en cultuurhistorie	Ontwikkelingen dragen bij aan het versterken van (de beleving van) openheid.	
Landschap en cultuurhistorie	Ontwikkelingen dragen bij aan het versterken van (de beleving van) openheid.	
Landschap en cultuurhistorie	Ontwikkelingen dragen bij aan het versterken van (de beleving van) openheid.	
Landschap en cultuurhistorie	Ontwikkelingen worden helder gepositioneerd ten opzichte van ruimtelijke dragers.	
Landschap en cultuurhistorie	Ontwikkelingen worden helder gepositioneerd ten opzichte van ruimtelijke dragers.	
Landschap en cultuurhistorie	Ontwikkelingen worden helder gepositioneerd ten opzichte van ruimtelijke dragers.	
Landschap en cultuurhistorie	Ontwikkelingen worden helder gepositioneerd ten opzichte van ruimtelijke dragers.	
Bezoek en beleving	Er is voldoende ruimte geboden aan de toenemende en veranderende vraag van recreanten en toeristen	
Bezoek en beleving	Er is voldoende ruimte geboden aan de toenemende en veranderende vraag van recreanten en toeristen	
Bezoek en beleving	Er is voldoende ruimte geboden aan de toenemende en veranderende vraag van recreanten en toeristen	Het aanbod is divers, eigentijds en onderscheidend
Bezoek en beleving	Er is voldoende ruimte geboden aan de toenemende en veranderende vraag van recreanten en toeristen	Het aanbod is divers, eigentijds en onderscheidend
Bezoek en beleving	Er is voldoende ruimte geboden aan de toenemende en veranderende vraag van recreanten en toeristen	Het aanbod is divers, eigentijds en onderscheidend

Bezoek en beleving	Het toeristisch-recreatief aanbod is versterkt	
Bezoek en beleving	Het toeristisch-recreatief aanbod is versterkt	
Bezoek en beleving	Het toeristisch-recreatief aanbod is versterkt	
Bezoek en beleving	Het toeristisch-recreatief aanbod is versterkt	
Bezoek en beleving	Het toeristisch-recreatief aanbod wordt optimaal benut, door middel van een goed verbonden en bereikbaar netwerk	
Bezoek en beleving	Het toeristisch-recreatief aanbod wordt optimaal benut, door middel van een goed verbonden en bereikbaar netwerk	
Bezoek en beleving	Er is een juiste balans tussen de toenemende recreatieve druk op natuur, landschap en omgeving en de draagkracht van deze gebieden	
Bezoek en beleving	Er is een juiste balans tussen de toenemende recreatieve druk op natuur, landschap en omgeving en de draagkracht van deze gebieden	
Bezoek en beleving	Er is een juiste balans tussen de toenemende recreatieve druk op natuur, landschap en omgeving en de draagkracht van deze gebieden	Toerisme en recreatie is duurzaam
Bezoek en beleving	Er is een juiste balans tussen de toenemende recreatieve druk op natuur, landschap en omgeving en de draagkracht van deze gebieden	Toerisme en recreatie is duurzaam
Water, bodemdaling en klimaat	Het landelijk gebied is beschermd tegen de gevolgen van klimaatverandering	
Water, bodemdaling en klimaat	Het landelijk gebied is beschermd tegen de gevolgen van klimaatverandering	
Water, bodemdaling en klimaat	Het landelijk gebied is beschermd tegen de gevolgen van klimaatverandering	
Water, bodemdaling en klimaat	Het landelijk gebied is beschermd tegen de gevolgen van klimaatverandering	
Water, bodemdaling en klimaat	Het landelijk gebied is beschermd tegen de gevolgen van klimaatverandering	
Water, bodemdaling en klimaat	De CO2 uitstoot wordt met 49% gereduceerd in 2030 ten opzichte van 1990	Emissiereductie broeikasgassen: Voor 2030 hebben de landbouw- en landgebruiksectoren een taakstellende opgave van een additionele afname (bovenop bestaand beleid) van 3,5 Mton broeikasgasemissies (t.o.v. het emissiepad bij ongewijzigd beleid van 2016), maar hebben de sectoren zich in het klimaatakkoord gecommitteerd aan 6 Mton emissiereductie in 2030.
Water, bodemdaling en klimaat	De CO2 uitstoot wordt met 49% gereduceerd in 2030 ten opzichte van 1990	Emissiereductie broeikasgassen: Voor 2030 hebben de landbouw- en landgebruiksectoren een taakstellende opgave van een additionele afname (bovenop bestaand beleid) van 3,5 Mton broeikasgasemissies (t.o.v. het emissiepad bij ongewijzigd beleid van 2016), maar hebben de sectoren zich in het klimaatakkoord gecommitteerd aan 6 Mton emissiereductie in 2030.
Water, bodemdaling en klimaat	De CO2 uitstoot wordt met 49% gereduceerd in 2030 ten opzichte van 1990	0

Water, bodemdaling en klimaat	De uitstoot van klimaatgassen in veengebieden door bodemdaling is in Nederland gereduceerd met 1 Mton CO2-eq./jaar in 2030 t.o.v. de referentieperiode 1990, door een vermindering van de bodemdaling.	0
Water, bodemdaling en klimaat	De uitstoot van klimaatgassen in veengebieden door bodemdaling is in Nederland gereduceerd met 1 Mton CO2-eq./jaar in 2030 t.o.v. de referentieperiode 1990, door een vermindering van de bodemdaling.	0
Water, bodemdaling en klimaat	De kwaliteit onze leefomgeving voldoet aan de wettelijke normen, en er wordt ruimte gezocht voor verbetering	De grondwaterkwaliteit in heel Nederland moet uitkomen onder de 50 mg Nitraat per liter (doelstelling Nitraatrichtlijn), grond- en oppervlaktewaterkwaliteit is conform de doelen van de Kaderrichtlijn Water. In 2027 moeten alle noodzakelijk maatreglen om de waterkwaliteitsdoelen te bereiken, getroffen zijn.
Water, bodemdaling en klimaat	De kwaliteit onze leefomgeving voldoet aan de wettelijke normen, en er wordt ruimte gezocht voor verbetering	De grondwaterkwaliteit in heel Nederland moet uitkomen onder de 50 mg Nitraat per liter (doelstelling Nitraatrichtlijn), grond- en oppervlaktewaterkwaliteit is conform de doelen van de Kaderrichtlijn Water. In 2027 moeten alle noodzakelijk maatreglen om de waterkwaliteitsdoelen te bereiken, getroffen zijn.
Water, bodemdaling en klimaat	De kwaliteit onze leefomgeving voldoet aan de wettelijke normen, en er wordt ruimte gezocht voor verbetering	In 2030 worden alle Nederlandse landbouwbodems duurzaam beheerd: de bodems bevatten daardoor meer organische stof, er is meer bodemleven, minder verdichting en meer waterbufferend vermogen.
Water, bodemdaling en klimaat	De kwaliteit onze leefomgeving voldoet aan de wettelijke normen, en er wordt ruimte gezocht voor verbetering	In 2030 worden alle Nederlandse landbouwbodems duurzaam beheerd: de bodems bevatten daardoor meer organische stof, er is meer bodemleven, minder verdichting en meer waterbufferend vermogen.
Water, bodemdaling en klimaat	De kwaliteit onze leefomgeving voldoet aan de wettelijke normen, en er wordt ruimte gezocht voor verbetering	In 2030 worden alle Nederlandse landbouwbodems duurzaam beheerd: de bodems bevatten daardoor meer organische stof, er is meer bodemleven, minder verdichting en meer waterbufferend vermogen.
Water, bodemdaling en klimaat	De kwaliteit onze leefomgeving voldoet aan de wettelijke normen, en er wordt ruimte gezocht voor verbetering	In 2030 vindt plantaardige productie plaats met planten en teelsystemen die weerbaar zijn, waardoor ziekten en platen minder kans krijgen en minimaal (chemische) gewasbeschermingsmiddelen nodig zijn.
Water, bodemdaling en klimaat	De kwaliteit onze leefomgeving voldoet aan de wettelijke normen, en er wordt ruimte gezocht voor verbetering	In 2030 vindt plantaardige productie plaats met planten en teelsystemen die weerbaar zijn, waardoor ziekten en platen minder kans krijgen en minimaal (chemische) gewasbeschermingsmiddelen nodig zijn.
Water, bodemdaling en klimaat	De kwaliteit onze leefomgeving voldoet aan de wettelijke normen, en er wordt ruimte gezocht voor verbetering	In 2030 vindt plantaardige productie plaats met planten en teelsystemen die weerbaar zijn, waardoor ziekten en platen minder kans krijgen en minimaal (chemische) gewasbeschermingsmiddelen nodig zijn.
Agri & Food	De grondgebonden landbouw is natuurinclusief (niveau II)	
Agri & Food	De grondgebonden landbouw is natuurinclusief (niveau II)	
Agri & Food	De kringlopen zijn op een zo laag mogelijk niveau gesloten	
Agri & Food	De kringlopen zijn op een zo laag mogelijk niveau gesloten	
Agri & Food	De kringlopen zijn op een zo laag mogelijk niveau gesloten	
Agri & Food	De kringlopen zijn op een zo laag mogelijk niveau gesloten	

Agri & Food	De kringlopen zijn op een zo laag mogelijk niveau gesloten	
Agri & Food	De kringlopen zijn op een zo laag mogelijk niveau gesloten	
Agri & Food	25% van wat we eten komt uit de regio	
Agri & Food	25% van wat we eten komt uit de regio	
Agri & Food	25% van wat we eten komt uit de regio	
Agri & Food	25% van wat we eten komt uit de regio	
Agri & Food	25% van wat we eten komt uit de regio	

Vul alleen de waardes 1,2,3,4 of 5 in de **BLAUWE** cellen. Zie voor een uitge
ms wordt uw inschatting gevraagd. De kolom scoringswijze helpt u hierbij. V

Indicator
Kwaliteit van vegetatietype
Kwaliteit van abiotische parameters van de standplaatsen
Kwaliteit met typische soorten
Kenmerken van goede structuur en functie zoals beschreven in de profieldocumenten
Hoeveelheid stikstof/ammoniakemissie landbouw
Hoeveelheid stikstofemissie wegverkeer, vervoer en overig verkeer
Hoeveelheid stikstofemissie overig
Hoeveelheid stikstofemissie industrie
Kwaliteit van de abiotische omstandigheden van de ecosystemen
Kwaliteit van de abiotische omstandigheden van de ecosystemen
Kwaliteit van de abiotische omstandigheden van de ecosystemen
Oppervlakte uitbreiding NNN
Mate van (kwaliteit) biodiversiteit
Mate van (kwaliteit) biodiversiteit

Hoeveelheid organisch stof gehalte van de bodem
Mate van verzilting
Hoogte van biodiversiteit
Hoeveelheid niet productief grasland/bouwland
Hoeveelheid robuuste lijn elementen nat /droog
Hoogte functionele (agro) biodiversiteit
Hoeveelheid kruidenrijk grasland
Kwaliteit van weidevogelgebieden
Kwaliteit van bodembiologie
Dichtheid stapstenen
Dichtheid van fijnmazige natuurversterking
Mate en kwaliteit van doeltype
Hoeveelheid gebiedseigen natuur de stad
Natuur inclusieve belichting infrastructuren
Eenduidige gedragscodes recreatief mede gebruik en bewoningen in het landelijk gebied
Hoeveelheid zonne-energie opgewekt op grote daken.

Hoeveelheid zonne-energie opgewekt boven parkeerplaatsen
Hoeveelheid zonne-energie opgewekt op geluidsschermen
Hoeveelheid zonne-energie opgewekt via overige locaties
Hoeveelheid windenergie opgewerkt via windturbines
Mate waarin ontwikkelingen passen binnen de ontginningsstructuur.
Mate waarin verkavelingsstructuur, slotenpatronen en oevers in tact gehouden worden.
Mate waarin de huidige verkavelingsstructuur zichtbaar/beleefbaar blijft bij (semi-) tijdelijke functies en opstellingen in het landschap (bijv. zonnepanelen).
Mate waarin de beleefbaarheid en herkenbaarheid van het landschap vergroot wordt.
Mate waarin aan de voor deze ambitie relevante overige ontwikkelprincipes uit de leidraad landschap en cultuurhistorie voldaan wordt.
Mate waarin vrije ruimte (molenbiotopen) behouden worden rond historische windmolens. In verband met windvang en zichtbaarheid van de molens in het landschap.
Mate waarin het open karakter en ruimtebeleving van het landschap behouden blijft.
Mate waarin belangrijke zichtassen of zichtrelaties behouden blijven.
Mate waarin aan de voor deze ambitie relevante overige ontwikkelprincipes uit de leidraad landschap en cultuurhistorie voldaan wordt.
Mate waarin voortgebouwd wordt op het karakter van de linten en kernen.
Mate waarin de karakteristieken van belangrijke ruimtelijke dragers behouden blijven.
Mate waarin het onderscheid en contrast tussen verschillende landschappen behouden blijft.
Mate waarin aan de voor deze ambitie relevante overige ontwikkelprincipes uit de leidraad landschap en cultuurhistorie voldaan wordt.
Mate van balans in toeristisch-recreatieve druk t.b.v. inwoner en/of recreant
Mate waarin (groeiende) recreatiebehoefe opgevangen wordt bij de bron
Kwaliteit van het aanbod
Diversiteit van de voorzieningen
Mate waarin het aanbod nieuw en eigentijds is

Hoeveelheid monumenten met passende herbestemming
Hoeveelheid lokale musea verbonden aan toeristisch-recreatieve routes
Mate waarin het toeristisch-recreatieve aanbod de Laag Hollandse identiteiten en verhalen benut en versterkt.
Aantal vitale verblijfsaccomodaties
Verbinden van voorzieningen d.m.v. duurzame routenetwerken voor wandelen, fietsen, varen en paardrijden
Stimuleren van het gebruik van openbaar vervoer
O.b.v. goede strategie sturen op bezoekersstromen
Kwaliteit van biodiversiteit op en rondom recreatieve voorzieningen
Hoeveelheid circulaire en energieneutrale recreatieve voorzieningen (verblijfsaccomodatie, horeca, etc.)
Hoeveelheid uitstoot van toeristisch-recreatief vervoer
Hoeveelheid waterdiepte bij hevige bui
Mate van stedelijk hitte-eiland effect
Hoeveelheid gemiddeld tekort oppervlaktewater per jaar
Hoeveelheid verzilting
Hoeveelheid kans dat een locatie in één jaar te maken krijgt met een bepaalde overstroming
Hoeveelheid broeikasgasemissie van landbouw (koolstofdioxide (CO2), methaan (CH4) en lachgas (N2O))
Hoeveelheid koolstofvastlegging door blijvend grasland
Hoeveelheid broeikasgasemissie van niet-landbouw (koolstofdioxide (CO2), methaan (CH4) en lachgas (N2O))\

Hoeveelheid koolstofvastlegging door blijvend grasland
Hoeveelheid bodemdaling
Hoeveelheid bodemoverschot stikstof en fosfaat
Hoeveelheid bodemoverschot stikstof en fosfaat
Aandeel stabiel organisch stofgehalte
Mate van bodemleven
Mate van bodemverdichting
Hoeveelheid preventieve gewasbeschermingsmaatregelen
Hoeveelheid alternatieve gewasbeschermingsmaatregelen
Hoeveelheid gebruik van middelen die staan aangemerkt als candidates-for-substitution
Aantal gebiedsgerichte projecten die bijdragen aan de ontwikkeling van regeneratieve landbouw
Aantal grondgebonden landbouwbedrijven zijn natuurinclusief niveau 2 WUR/Louis Bolk Instituut (deze indicator wordt afgedekt door de indicatoren vanuit de bestaande KPI set duurzame kringlooplandbouw)
Mate waarin de circulaire voedseleconomie in kaart is gebracht en circulair ondernemerschap is aangejaagd.
Aantal ketenbrede eiwittransitie projecten waarmee wordt bijgedragen aan de teelt van eiwitrijke gewassen, nieuwe eiwitbronnen en het herwinnen van eiwit uit reststromen.
Fosfaatplaatsingsruimte binnen de regio
Aandeel gebruik veevoer van niet-voor-humane-consumptie-geschikte gewasproducten of restproducten (cf. sectorplannen duurzame veehouderij)

Hoeveelheid gebruik veevoer met eiwitgewassen uit NL/EU
Hoeveelheid gebruik veevoer uit alternatieve eiwitbronnen
Mate waarin met overheidsmiddelen (EU, Rijk, provincie en gemeenten) wordt bijgedragen aan het doorbreken van ketenafhankelijkheden, waardoor de waardering en inkomenspositie van de agrarisch ondernemer is verbeterd;
Aantal projecten waarmee wordt bijgedragen aan het doel van 25% consumeren van duurzaam voedsel uit de korte keten
Aantal projecten waarmee wordt bijgedragen aan duurzame logistieke oplossingen voor het vervoeren en distribueren van voedsel.
Mate van dierenwelzijn/diergezondheid
Hoeveelheid eten wat uit de eigen regio komt

ebreide uitleg de handleiding op tabblad 1
Vul alleen de waardes 1,2,3,4 of 5 in de **RODE** cellen. Zie voor een uitgebreide uitleg de handleiding

Eenheid	**Streefwaarde**
Mate van variatie in de vegetatietypen en de verdeling daarvan over de oppervlakte. (Verschillend per habitattype (zie specifiek beheerplan N2000)	nvt
Zuurgraad; vochttoestand (=grondwaterstand); zoutgehalte; voedselrijkdom; overstromingstolerantie; en aanvullend: stikstofdepositie (Verschillend per habitattype (zie specifiek beheerplan N2000)	nvt
Behoud van de aanwezige variatie in typische soorten en hun gemiddelde verspreiding in het gebied	nvt
Verandering ten opzichte van eerder verzamelde gegevens (Verschillend per habitattype (zie specifiek beheerplan N2000)	nvt
mol N.ha.jr	1132,98
mol N.ha.jr	336,61
mol N.ha.jr	410,5
mol N.ha.jr	131,36
Waterkwaliteit (opp- en grondwater); “N-bodemoverschot” en “P-bodemoverschot”; bestrijdingsmiddelen (Verschillend per habitattype (zie specifiek beheerplan)	nvt
Vermindering atmospherische depositie relevant voor het gebied	Nader in te vullen
Hoeveelheid gebiedseigen water	Nader in te vullen
ha toegevoegd NNN tov peildatum 1 januari 2022	0
Aantal habitat/soorten	Nader in te vullen
Mate van gaafheid en kwaliteit	nvt

% organisch stof	nvt
Hoeveelheid zoutminnende soorten per ha	nvt
Toename habitat/soorten aantal	nvt
% niet-productief land/ha	Nader in te vullen
% tov totaal areaal	Nader in te vullen
% natuur en landschapsbeheer	nvt
% kruidenrijk grasland tov totaal areaal	15 soorten>> /m2
aantal soorten tov streefwaarden doelsoorten	Nader in te vullen
mate van bodemgezondheid	nvt
	nvt
Aantal Km/ha tov begin project	Nader in te vullen
Mate van gaafheid en kwaliteit	nvt
Aantal soorten in de stedelijke omgeving	nvt
Mate lux in relatie tot de norm	nvt
Mate decibel in relatie tot de norm	nvt
Aantal GWh	22,3

Aantal GWh	8,8
Aantal GWh	0
Aantal GWh	0
Aantal GWh	0
O.a. beoordelen op logische ordening en structuur, bebouwing concentreert zich in linten, doorzichten naar het landschap	nvt
O.a. beoordelen op maat en richting, profielen en onregelmatig karakter	nvt
O.a. beoordelen op zichtbaarheid huidige verkavelingsstructuur, ruime landschappelijke begrenzing, toevoeging van ruimtelijke kwaliteit	nvt
O.a. beoordelen op bevaarbaarheid water, afweging tussen bereikbaarheid en intact houden historische verkaveling, zicht vanaf snelwegen op het landschap	nvt
O.a. beoordelen op gebiedsspecifieke ontwikkelprincipes uit de leidraad landschap en cultuurhistorie	nvt
O.a. beoordelen op zichtbaarheid en windvang van molens	nvt
O.a. beoordelen op openheid (tussen linten), vrijhouden van zicht op en vanaf kenmerkende elementen	nvt
O.a. beoordelen op zichtlijnen, open kamers (poldergrid) en tochten	nvt
O.a. beoordelen op gebiedsspecifieke ontwikkelprincipes uit de leidraad landschap en cultuurhistorie	nvt
O.a. beoordelen op transparantie, doorzichten, ontwikkel in verkavelingsrichting, kleinschaligheid, variatie	nvt
O.a. beoordleen op behoud van bebouwingslinten, bomenlanen en dijken	nvt
O.a. beoordelen op verschil in hoogteligging, waterhuishouding, verkaveling en grondgebruik	nvt
O.a. beoordelen op gebiedsspecifieke ontwikkelprincipes uit de leidraad landschap en cultuurhistorie	nvt
O.a. beoordelen op spreiding van drukte, bezoekersstromen	nvt
O.a. beoordelen op recreatievoorzieningen rondom (nieuw) stedelijk gebied	nvt
Kwaliteit van het aanbod	nvt
Verscheidenheid type voorzieningen	nvt
Vernieuwend aanbod t.o.v. regulier aanbod	nvt

% monumenten met een passende herbestemming (waarvoor na 2020 een bestemmingswijziging vastgesteld is)	nader in te vullen
% musea gekoppeld aan toeristisch recreatieve routenetwerk	nader in te vullen
O.a. beoordelen op de aansluiting van recreatieve functies op gebiedseigen identiteiten en verhalen	nvt
% vitale verblijfsaccomodaties	Nader in te vullen
Routenetwerk dichtheid	nvt
Bereikbaarheid per ov	nvt
O.a. beoordelen op spreiding van drukte, bezoekersstromen	nvt
Hoe is dit onder natuur opgenomen?	nvt
% energieneutrale recreatieve voorzieningen	Nader in te vullen
% vermindering in CO2-eq tov van peildatum ….	Nader in te vullen
mm/2 uur	Nader in te vullen
Greden Celsius UHI	Nader in te vullen
Beoordelen op basisprognoses zoetwater	Nader in te vullen
Clorideconcentratie in oppervlaktewater	Nader in te vullen
Kans per jaar	Nader in te vullen
CO2 eq/kg product	Nader in te vullen
OS balans, % grasland	Nader in te vullen
CO2 eq/kg product	Nader in te vullen

OS balans, % grasland	Nader in te vullen
mm t.o.v. peildatum 1 januari 2022	Nader in te vullen
kg N bodemoverschot/ha	Nader in te vullen
kg P bodemoverschot/ha	Nader in te vullen
Organisch Stof Balans	Nader in te vullen
Organisch Stof Balans, % grasland en gewasdiversiteit	Nader in te vullen
Aandeel blijvend grasland : areaal grasland > 5 jaar ten opzichte van het totaal agrarisch areaal	Nader in te vullen
Milieubelastingspunten (MBP's per ha)	Nader in te vullen
Punten op basis van milieubelasting van bodem, grondwater en oppervlaktewater.	Nader in te vullen
Punten op basis van milieubelasting van bodem, grondwater en oppervlaktewater.	Nader in te vullen
Aantal projecten	4 (15 in heel NH)
% natuurinclusieve grondgebonden landbouwbedrijven	100
	nvt
Aantal ketenbrede eiwittransitieprojecten	1 (5 in heel NH)
% mestafvoer	Nader in te vullen
% reststromen in veevoer	Nader in te vullen

% eiwit eigen land	Nader in te vullen
% eiwitgewassen	Nader in te vullen
	nvt
Aantal projecten	1 (5 in heel NH)
Aantal projecten	1 (5 in heel NH)
Score MDV	Score van 10% boven het minimum van de MDV (Maatlat Duurzame Veehouderij)
% eten wat binnen de gebiedsgrenzen van Laag Holland gegeten wordt en in dezelfde gebiedsbegrenzing geproduceerd is	25%

ɡ op tabblad 1

Scoringswijze	Ongewogen score per indicator (1 t/m 5)	Weging per indicator (1 t/m 5)
Kwalitatief 1=laag/5=hoog	1	1
Kwalitatief 1=laag/5=hoog	1	1
Kwalitatief 1=laag/5=hoog	1	1
Kwalitatief 1=laag/5=hoog	1	1
<283,25 mol N.ha.jr = score 1 283,25 - 566,49 mol N.ha.jr = score 2 566,49 - 849,74 mol N.ha.jr = score 3 849,74 - 1132,98 mol N.ha.jr = score 4 1132,98 - >1132,98 mol N.ha.jr = score 5	1	1
<84,15 mol N.ha.jr = score 1 84,15 - 168,31 mol N.ha.jr = score 2 168,31 - 252,46 mol N.ha.jr = score 3 252,46 - 336,61 mol N.ha.jr = score 4 336,61 - >336,61 mol N.ha.jr = score 5	1	1
<102,63 mol N.ha.jr = score 1 102,63 - 205,25 mol N.ha.jr = score 2 205,25 - 307,88 mol N.ha.jr = score 3 307,88 - 410,5 mol N.ha.jr = score 4 410,5 - >410,5 mol N.ha.jr = score 5	1	1
<32,84 mol N.ha.jr = score 1 32,84 - 65,68 mol N.ha.jr = score 2 65,68 - 98,52 mol N.ha.jr = score 3 98,52 - 131,36 mol N.ha.jr = score 4 131,36 - >131,36 mol N.ha.jr = score 5	1	1
Kwalitatief 1=laag/5=hoog	1	1
kwantitatief nog in te vullen aan de hand van streefwaarde	1	1
kwantitatief nog in te vullen aan de hand van streefwaarde	1	1
nvt	1	1
kwantitatief nog in te vullen aan de hand van streefwaarde	1	1
Kwalitatief 1=laag/5=hoog	1	1

Kwalitatief 1=laag/5=hoog	1	1
Kwalitatief 1=laag/5=hoog	1	1
Kwalitatief 1=laag/5=hoog	1	1
kwantitatief nog in te vullen aan de hand van streefwaarde	1	1
kwantitatief nog in te vullen aan de hand van streefwaarde	1	1
Kwalitatief 1=laag/5=hoog	1	1
kwantitatief 0-3 soorten = score 1. 4-6 soorten = score 2. 7-10 soorten = score 3. 11-14 soorten = score 4. 15->15 soorten = score 5	1	1
kwantitatief nog in te vullen aan de hand van streefwaarde	1	1
Kwalitatief 1=laag/5=hoog	1	1
Kwalitatief 1=laag/5=hoog	1	1
kwantitatief nog in te vullen aan de hand van streefwaarde	1	1
Kwalitatief 1=laag/5=hoog	1	1
Kwalitatief 1=laag/5=hoog	1	1
Kwalitatief 1=laag/5=hoog	1	1
Kwalitatief 1=laag/5=hoog	1	1
<5,6 GWh = score 1 5,6 - 11,2 GWh = score 2 11,2 - 16,8 GWh = score 3 16,8 - 22,2 Gwh = score 4 22,3 - >22,3 GWh = score 5	1	1

<2,2 GWh = score 1 2,2 - 4,4 GWh = score 2 4,4 - 6,6 GWh = score 3 6,6 - 8,7 Gwh = score 4 8,8 - >8,8 GWh = score 5	1	1
nvt	1	1
nvt	1	1
nvt	1	1
Kwalitatief 1=laag/5=hoog	1	1
Kwalitatief 1=laag/5=hoog	1	1
Kwalitatief 1=laag/5=hoog	1	1
Kwalitatief 1=laag/5=hoog	1	1
Kwalitatief 1=laag/5=hoog	1	1
Kwalitatief 1=laag/5=hoog	1	1
Kwalitatief 1=laag/5=hoog	1	1
Kwalitatief 1=laag/5=hoog	1	1
Kwalitatief 1=laag/5=hoog	1	1
Kwalitatief 1=laag/5=hoog	1	1
Kwalitatief 1=laag/5=hoog	1	1
Kwalitatief 1=laag/5=hoog	1	1
Kwalitatief 1=laag/5=hoog	1	1
Kwalitatief 1=laag/5=hoog	1	1
Kwalitatief 1=laag/5=hoog	1	1
Kwalitatief 1=laag/5=hoog	1	1
Kwalitatief 1=laag/5=hoog	1	1
Kwalitatief 1=laag/5=hoog	1	1

kwantitatief nog in te vullen aan de hand van streefwaarde	1	1
kwantitatief nog in te vullen aan de hand van streefwaarde	1	1
Kwalitatief 1=laag/5=hoog	1	1
kwantitatief nog in te vullen aan de hand van streefwaarde	1	1
Kwalitatief 1=laag/5=hoog	1	1
Kwalitatief 1=laag/5=hoog	1	1
Kwalitatief 1=laag/5=hoog	1	1
Kwalitatief 1=laag/5=hoog	1	1
kwantitatief nog in te vullen aan de hand van streefwaarde	1	1
kwantitatief nog in te vullen aan de hand van streefwaarde	1	1
kwantitatief nog in te vullen aan de hand van streefwaarde	1	1
kwantitatief nog in te vullen aan de hand van streefwaarde	1	1
kwantitatief nog in te vullen aan de hand van streefwaarde	1	1
kwantitatief nog in te vullen aan de hand van streefwaarde	1	1
kwantitatief nog in te vullen aan de hand van streefwaarde	1	1
kwantitatief nog in te vullen aan de hand van streefwaarde	1	1
kwantitatief nog in te vullen aan de hand van streefwaarde	1	1

kwantitatief nog in te vullen aan de hand van streefwaarde	1	1
kwantitatief nog in te vullen aan de hand van streefwaarde	1	1
kwantitatief nog in te vullen aan de hand van streefwaarde	1	1
kwantitatief nog in te vullen aan de hand van streefwaarde	1	1
kwantitatief nog in te vullen aan de hand van streefwaarde	1	1
kwantitatief nog in te vullen aan de hand van streefwaarde	1	1
kwantitatief nog in te vullen aan de hand van streefwaarde	1	1
kwantitatief nog in te vullen aan de hand van streefwaarde	1	1
kwantitatief nog in te vullen aan de hand van streefwaarde	1	1
kwantitatief nog in te vullen aan de hand van streefwaarde	1	1
kwantitatief 0 projecten = score 1. 1 project = score 2. 2 projecten = score 3. 3 projecten = score 4. 4 - >4 projecten = score 5	1	1
kwantitatief 0-25% = score 1. 25-50% = score 2. 50-75% = score 3. 75-99% = score 4. 100% = score 5	1	1
Kwalitatief 1=laag/5=hoog	1	1
kwantitatief 0 projecten = score 1. 1 - >1 projecten = score 5	1	1
kwantitatief nog in te vullen aan de hand van streefwaarde	1	1
kwantitatief nog in te vullen aan de hand van streefwaarde	1	1

kwantitatief nog in te vullen aan de hand van streefwaarde	1	1
kwantitatief nog in te vullen aan de hand van streefwaarde	1	1
Kwalitatief 1=laag/5=hoog	1	1
kwantitatief 0 projecten = score 1. 1 - >1 projecten = score 5	1	1
kwantitatief 0 projecten = score 1. 1 - >1 projecten = score 5	1	1
kwantitatief 0-2,5% = score 1. 2,5-5% = score 2. 5-7,5% = score 3. 7.5-9,9% = score 4. 10% - >10% = score 5	1	1
kwantitatief 0-6% = score 1. 7-12% = score 2. 13-18% = score 3. 19-24% = score 4. 25% - >25% = score 5	1	1

Bron
Werkwijze kwaliteit van habitattypen op gebiedsniveau; profieldocumenten per habitattype
Werkwijze kwaliteit van habitattypen op gebiedsniveau; profieldocumenten per habitattype
Werkwijze kwaliteit van habitattypen op gebiedsniveau; profieldocumenten per habitattype
Werkwijze kwaliteit van habitattypen op gebiedsniveau; profieldocumenten per habitattype
AERIUS; Statenvoordracht stikstofreductiedoelstellingen; Startnotie Gebiedsprogramma Laag Holland; QS formulier IVOT; KPI systematiek ‘duurzame kringlooplandbouw’
AERIUS; Statenvoordracht stikstofreductiedoelstellingen; Startnotie Gebiedsprogramma Laag Holland; QS formulier IVOT; KPI systematiek ‘duurzame kringlooplandbouw’
AERIUS; Statenvoordracht stikstofreductiedoelstellingen; Startnotie Gebiedsprogramma Laag Holland; QS formulier IVOT; KPI systematiek ‘duurzame kringlooplandbouw’
AERIUS; Statenvoordracht stikstofreductiedoelstellingen; Startnotie Gebiedsprogramma Laag Holland; QS formulier IVOT; KPI systematiek ‘duurzame kringlooplandbouw’
Amsterdam wetlands Waterbeheersplan HHNK
Biodiversiteitsmonitor
REALISATIESTRATEGIE VOOR DE AFRONDING VAN HET NNN IN NOORD-HOLLAND
Masterplan biodiversiteit; Omgevingsvisie NH2050;
Masterplan biodiversiteit; Omgevingsvisie NH2050;

KRW maatregelen HHNK
Masterplan biodiversiteit
Biodiversitiets monitor;
Deltaplan Biodiversiteitsherstel
Biodiversitiets monitor -Deltaplan Biodiversiteitsherstel
Biodiversiteits monitor -Deltaplan Biodiversiteitsherstel
Biodiversiteits monitor -Deltaplan Biodiversiteitsherstel
Bodem biologische Indicator (Bobi)
Omgevingsvisie NH2050
Masterplan biodiversiteit; Omgevingsvisie NH2050; Biodiversiteitsmonitor
Verwerving kan ook op andere basis dan vanuit de taakstelling/overheid
RES

RES
RES
RES
RES
Leidraad landschap en cultuurhistorie; Bijzonder provinciaal landschap
Leidraad landschap en cultuurhistorie
Leidraad landschap en cultuurhistorie
Leidraad landschap en cultuurhistorie
Leidraad landschap en cultuurhistorie
Leidraad landschap en cultuurhistorie
Leidraad landschap en cultuurhistorie
Leidraad landschap en cultuurhistorie
Leidraad landschap en cultuurhistorie
Leidraad landschap en cultuurhistorie
Leidraad landschap en cultuurhistorie
Leidraad landschap en cultuurhistorie
Leidraad landschap en cultuurhistorie
Visie Recreatie & Toerisme Noord-Holland 2030
Visie Recreatie & Toerisme Noord-Holland 2030
Visie Recreatie & Toerisme Noord-Holland 2030
Visie Recreatie & Toerisme Noord-Holland 2030
Visie Recreatie & Toerisme Noord-Holland 2030

Visie Recreatie & Toerisme Noord-Holland 2030
Visie Recreatie & Toerisme Noord-Holland 2030
Visie Recreatie & Toerisme Noord-Holland 2030
Visie Recreatie & Toerisme Noord-Holland 2030
Visie Recreatie & Toerisme Noord-Holland 2030
Visie Recreatie & Toerisme Noord-Holland 2030
Visie Recreatie & Toerisme Noord-Holland 2030
Visie Recreatie & Toerisme Noord-Holland 2030
Visie Recreatie & Toerisme Noord-Holland 2030
Visie Recreatie & Toerisme Noord-Holland 2030
Klimaateffectatlas
Klimaateffectatlas
Klimaateffectatlas
Klimaateffectatlas
Klimaateffectatlas
KPI systematiek ‘duurzame kringlooplandbouw’
KPI systematiek ‘duurzame kringlooplandbouw’

KPI systematiek ‘duurzame kringlooplandbouw’
0
KPI systematiek ‘duurzame kringlooplandbouw’
KPI systematiek ‘duurzame kringlooplandbouw’
KPI systematiek ‘duurzame kringlooplandbouw’
KPI systematiek ‘duurzame kringlooplandbouw’
KPI systematiek ‘duurzame kringlooplandbouw’
KPI systematiek ‘duurzame kringlooplandbouw’
KPI systematiek ‘duurzame kringlooplandbouw’
KPI systematiek ‘duurzame kringlooplandbouw’
Voedselvisie NH, uitvoeringsagenda voedselvisie NH
Voedselvisie NH, uitvoeringsagenda voedselvisie NH
Voedselvisie NH, uitvoeringsagenda voedselvisie NH
Voedselvisie NH, uitvoeringsagenda voedselvisie NH
KPI systematiek ‘duurzame kringlooplandbouw’
KPI systematiek ‘duurzame kringlooplandbouw’

KPI systematiek ‘duurzame kringlooplandbouw’
KPI systematiek ‘duurzame kringlooplandbouw’
Voedselvisie NH, uitvoeringsagenda voedselvisie NH
Voedselvisie NH, uitvoeringsagenda voedselvisie NH
Voedselvisie NH, uitvoeringsagenda voedselvisie NH
KPI systematiek ‘duurzame kringlooplandbouw’
Voedselvisie NH, uitvoeringsagenda voedselvisie NH

Invulblad Waterland en Marken

Hoe belangrijk vindt u een indicator van een bepaalde opgave in relatie tot de andere indicatoren binnen dezelfde opgave?
Geef scores aan elke indicator binnen één deelgebied. Soms kunt u dit berekenen aan de hand van een hoeveelheid en so

Thema	Opgave	Subopgave
Natuur	N2000 is volledig gerealiseerd in kwaliteit en kwantiteit	
Natuur	N2000 is volledig gerealiseerd in kwaliteit en kwantiteit	
Natuur	N2000 is volledig gerealiseerd in kwaliteit en kwantiteit	
Natuur	N2000 is volledig gerealiseerd in kwaliteit en kwantiteit	
Natuur	N2000 is volledig gerealiseerd in kwaliteit en kwantiteit	Stikstofdepositie van 50% van hectares onder de kritische depositie waarde (KDW)
Natuur	N2000 is volledig gerealiseerd in kwaliteit en kwantiteit	Stikstofdepositie van 50% van hectares onder de kritische depositie waarde (KDW)
Natuur	N2000 is volledig gerealiseerd in kwaliteit en kwantiteit	Stikstofdepositie van 50% van hectares onder de kritische depositie waarde (KDW)
Natuur	N2000 is volledig gerealiseerd in kwaliteit en kwantiteit	Stikstofdepositie van 50% van hectares onder de kritische depositie waarde (KDW)
Natuur	Het NNN is volledig gerealiseerd in kwaliteit en kwantiteit	
Natuur	Het NNN is volledig gerealiseerd in kwaliteit en kwantiteit	
Natuur	Het NNN is volledig gerealiseerd in kwaliteit en kwantiteit	
Natuur	Het NNN is volledig gerealiseerd in kwaliteit en kwantiteit	
Natuur	Het NNN is volledig gerealiseerd in kwaliteit en kwantiteit	
Natuur	Het NNN is volledig gerealiseerd in kwaliteit en kwantiteit	
Natuur	Alle gebieden buiten N2000- en NNN en versteende oppervlakte zijn natuurinclusief en klimaat adaptief ingericht	Natuurontwikkelingen zullen klimaat adaptief ingericht worden
Natuur	Alle gebieden buiten N2000- en NNN en versteende oppervlakte zijn natuurinclusief en klimaat adaptief ingericht	Natuurontwikkelingen zullen klimaat adaptief ingericht worden

Natuur	Alle gebieden buiten N2000- en NNN en versteende oppervlakte zijn natuurinclusief en klimaat adaptief ingericht	Ontwikkeling en behoud biodiversiteit
Natuur	Alle gebieden buiten N2000- en NNN en versteende oppervlakte zijn natuurinclusief en klimaat adaptief ingericht	Ontwikkeling en behoud biodiversiteit
Natuur	Alle gebieden buiten N2000- en NNN en versteende oppervlakte zijn natuurinclusief en klimaat adaptief ingericht	Ontwikkeling en behoud biodiversiteit
Natuur	Alle gebieden buiten N2000- en NNN en versteende oppervlakte zijn natuurinclusief en klimaat adaptief ingericht	Ontwikkeling en behoud biodiversiteit
Natuur	Alle gebieden buiten N2000- en NNN en versteende oppervlakte zijn natuurinclusief en klimaat adaptief ingericht	Ontwikkeling en behoud biodiversiteit
Natuur	Alle gebieden buiten N2000- en NNN en versteende oppervlakte zijn natuurinclusief en klimaat adaptief ingericht	Ontwikkeling en behoud biodiversiteit
Natuur	Alle gebieden buiten N2000- en NNN en versteende oppervlakte zijn natuurinclusief en klimaat adaptief ingericht	Ontwikkeling en behoud biodiversiteit
Natuur	Alle gebieden buiten N2000- en NNN en versteende oppervlakte zijn natuurinclusief en klimaat adaptief ingericht	Het vergroten en verbinden van de natuurkernen met een goede kwaliteit en kwantiteit
Natuur	Alle gebieden buiten N2000- en NNN en versteende oppervlakte zijn natuurinclusief en klimaat adaptief ingericht	Het vergroten en verbinden van de natuurkernen met een goede kwaliteit en kwantiteit
Natuur	Alle gebieden buiten N2000- en NNN en versteende oppervlakte zijn natuurinclusief en klimaat adaptief ingericht	Het vergroten en verbinden van de natuurkernen met een goede kwaliteit en kwantiteit
Natuur	Alle gebieden buiten N2000- en NNN en versteende oppervlakte zijn natuurinclusief en klimaat adaptief ingericht	Het vergroten en verbinden van de natuurkernen met een goede kwaliteit en kwantiteit
Natuur	Alle gebieden buiten N2000- en NNN en versteende oppervlakte zijn natuurinclusief en klimaat adaptief ingericht	Het buitengebied is donker, rustig en stil
Natuur	Alle gebieden buiten N2000- en NNN en versteende oppervlakte zijn natuurinclusief en klimaat adaptief ingericht	Het buitengebied is donker, rustig en stil
Energie	27% van de energie in primair verbruik wordt duurzaam opgewekt	
Energie	27% van de energie in primair verbruik wordt duurzaam opgewekt	
Energie	27% van de energie in primair verbruik wordt duurzaam opgewekt	

Energie	27% van de energie in primair verbruik wordt duurzaam opgewekt	
Energie	27% van de energie in primair verbruik wordt duurzaam opgewekt	
Landschap en cultuurhistorie	Ontwikkelingen dragen bij aan het zichtbaar en herkenbaar houden van de landschappelijke karakteristiek.	
Landschap en cultuurhistorie	Ontwikkelingen dragen bij aan het zichtbaar en herkenbaar houden van de landschappelijke karakteristiek.	
Landschap en cultuurhistorie	Ontwikkelingen dragen bij aan het zichtbaar en herkenbaar houden van de landschappelijke karakteristiek.	
Landschap en cultuurhistorie	Ontwikkelingen dragen bij aan het zichtbaar en herkenbaar houden van de landschappelijke karakteristiek.	
Landschap en cultuurhistorie	Ontwikkelingen dragen bij aan het zichtbaar en herkenbaar houden van de landschappelijke karakteristiek.	
Landschap en cultuurhistorie	Ontwikkelingen dragen bij aan het versterken van (de beleving van) openheid.	
Landschap en cultuurhistorie	Ontwikkelingen dragen bij aan het versterken van (de beleving van) openheid.	
Landschap en cultuurhistorie	Ontwikkelingen dragen bij aan het versterken van (de beleving van) openheid.	
Landschap en cultuurhistorie	Ontwikkelingen dragen bij aan het versterken van (de beleving van) openheid.	
Landschap en cultuurhistorie	Ontwikkelingen worden helder gepositioneerd ten opzichte van ruimtelijke dragers.	
Landschap en cultuurhistorie	Ontwikkelingen worden helder gepositioneerd ten opzichte van ruimtelijke dragers.	
Landschap en cultuurhistorie	Ontwikkelingen worden helder gepositioneerd ten opzichte van ruimtelijke dragers.	
Landschap en cultuurhistorie	Ontwikkelingen worden helder gepositioneerd ten opzichte van ruimtelijke dragers.	
Bezoek en beleving	Er is voldoende ruimte geboden aan de toenemende en veranderende vraag van recreanten en toeristen	
Bezoek en beleving	Er is voldoende ruimte geboden aan de toenemende en veranderende vraag van recreanten en toeristen	
Bezoek en beleving	Er is voldoende ruimte geboden aan de toenemende en veranderende vraag van recreanten en toeristen	Het aanbod is divers, eigentijds en onderscheidend
Bezoek en beleving	Er is voldoende ruimte geboden aan de toenemende en veranderende vraag van recreanten en toeristen	Het aanbod is divers, eigentijds en onderscheidend
Bezoek en beleving	Er is voldoende ruimte geboden aan de toenemende en veranderende vraag van recreanten en toeristen	Het aanbod is divers, eigentijds en onderscheidend
Bezoek en beleving	Het toeristisch-recreatief aanbod is versterkt	
Bezoek en beleving	Het toeristisch-recreatief aanbod is versterkt	

Bezoek en beleving	Het toeristisch-recreatief aanbod is versterkt	
Bezoek en beleving	Het toeristisch-recreatief aanbod is versterkt	
Bezoek en beleving	Het toeristisch-recreatief aanbod wordt optimaal benut, door middel van een goed verbonden en bereikbaar netwerk	
Bezoek en beleving	Het toeristisch-recreatief aanbod wordt optimaal benut, door middel van een goed verbonden en bereikbaar netwerk	
Bezoek en beleving	Er is een juiste balans tussen de toenemende recreatieve druk op natuur, landschap en omgeving en de draagkracht van deze gebieden	
Bezoek en beleving	Er is een juiste balans tussen de toenemende recreatieve druk op natuur, landschap en omgeving en de draagkracht van deze gebieden	
Bezoek en beleving	Er is een juiste balans tussen de toenemende recreatieve druk op natuur, landschap en omgeving en de draagkracht van deze gebieden	Toerisme en recreatie is duurzaam
Bezoek en beleving	Er is een juiste balans tussen de toenemende recreatieve druk op natuur, landschap en omgeving en de draagkracht van deze gebieden	Toerisme en recreatie is duurzaam
Water, bodemdaling en klimaat	Het landelijk gebied is beschermd tegen de gevolgen van klimaatverandering	
Water, bodemdaling en klimaat	Het landelijk gebied is beschermd tegen de gevolgen van klimaatverandering	
Water, bodemdaling en klimaat	Het landelijk gebied is beschermd tegen de gevolgen van klimaatverandering	
Water, bodemdaling en klimaat	Het landelijk gebied is beschermd tegen de gevolgen van klimaatverandering	
Water, bodemdaling en klimaat	Het landelijk gebied is beschermd tegen de gevolgen van klimaatverandering	
Water, bodemdaling en klimaat	De CO2 uitstoot wordt met 49% gereduceerd in 2030 ten opzichte van 1990	Emissiereductie broeikasgassen: Voor 2030 hebben de landbouw- en landgebruiksectoren een taakstellende opgave van een additionele afname (bovenop bestaand beleid) van 3,5 Mton broeikasgasemissies (t.o.v. het emissiepad bij ongewijzigd beleid van 2016), maar hebben de sectoren zich in het klimaatakkoord gecommitteerd aan 6 Mton emissiereductie in 2030.
Water, bodemdaling en klimaat	De CO2 uitstoot wordt met 49% gereduceerd in 2030 ten opzichte van 1990	Emissiereductie broeikasgassen: Voor 2030 hebben de landbouw- en landgebruiksectoren een taakstellende opgave van een additionele afname (bovenop bestaand beleid) van 3,5 Mton broeikasgasemissies (t.o.v. het emissiepad bij ongewijzigd beleid van 2016), maar hebben de sectoren zich in het klimaatakkoord gecommitteerd aan 6 Mton emissiereductie in 2030.
Water, bodemdaling en klimaat	De CO2 uitstoot wordt met 49% gereduceerd in 2030 ten opzichte van 1990	0
Water, bodemdaling en klimaat	De uitstoot van klimaatgassen in veengebieden door bodemdaling is in Nederland gereduceerd met 1 Mton CO2-eq./jaar in 2030 t.o.v. de referentieperiode 1990, door een vermindering van de bodemdaling.	0

Water, bodemdaling en klimaat	De uitstoot van klimaatgassen in veengebieden door bodemdaling is in Nederland gereduceerd met 1 Mton CO2-eq./jaar in 2030 t.o.v. de referentieperiode 1990, door een vermindering van de bodemdaling.	0
Water, bodemdaling en klimaat	De kwaliteit onze leefomgeving voldoet aan de wettelijke normen, en er wordt ruimte gezocht voor verbetering	De grondwaterkwaliteit in heel Nederland moet uitkomen onder de 50 mg Nitraat per liter (doelstelling Nitraatrichtlijn), grond- en oppervlaktewaterkwaliteit is conform de doelen van de Kaderrichtlijn Water. In 2027 moeten alle noodzakelijk maatreglen om de waterkwaliteitsdoelen te bereiken, getroffen zijn.
Water, bodemdaling en klimaat	De kwaliteit onze leefomgeving voldoet aan de wettelijke normen, en er wordt ruimte gezocht voor verbetering	De grondwaterkwaliteit in heel Nederland moet uitkomen onder de 50 mg Nitraat per liter (doelstelling Nitraatrichtlijn), grond- en oppervlaktewaterkwaliteit is conform de doelen van de Kaderrichtlijn Water. In 2027 moeten alle noodzakelijk maatreglen om de waterkwaliteitsdoelen te bereiken, getroffen zijn.
Water, bodemdaling en klimaat	De kwaliteit onze leefomgeving voldoet aan de wettelijke normen, en er wordt ruimte gezocht voor verbetering	In 2030 worden alle Nederlandse landbouwbodems duurzaam beheerd: de bodems bevatten daardoor meer organische stof, er is meer bodemleven, minder verdichting en meer waterbufferend vermogen.
Water, bodemdaling en klimaat	De kwaliteit onze leefomgeving voldoet aan de wettelijke normen, en er wordt ruimte gezocht voor verbetering	In 2030 worden alle Nederlandse landbouwbodems duurzaam beheerd: de bodems bevatten daardoor meer organische stof, er is meer bodemleven, minder verdichting en meer waterbufferend vermogen.
Water, bodemdaling en klimaat	De kwaliteit onze leefomgeving voldoet aan de wettelijke normen, en er wordt ruimte gezocht voor verbetering	In 2030 worden alle Nederlandse landbouwbodems duurzaam beheerd: de bodems bevatten daardoor meer organische stof, er is meer bodemleven, minder verdichting en meer waterbufferend vermogen.
Water, bodemdaling en klimaat	De kwaliteit onze leefomgeving voldoet aan de wettelijke normen, en er wordt ruimte gezocht voor verbetering	In 2030 vindt plantaardige productie plaats met planten en teelsystemen die weerbaar zijn, waardoor ziekten en platen minder kans krijgen en minimaal (chemische) gewasbeschermingsmiddelen nodig zijn.
Water, bodemdaling en klimaat	De kwaliteit onze leefomgeving voldoet aan de wettelijke normen, en er wordt ruimte gezocht voor verbetering	In 2030 vindt plantaardige productie plaats met planten en teelsystemen die weerbaar zijn, waardoor ziekten en platen minder kans krijgen en minimaal (chemische) gewasbeschermingsmiddelen nodig zijn.
Water, bodemdaling en klimaat	De kwaliteit onze leefomgeving voldoet aan de wettelijke normen, en er wordt ruimte gezocht voor verbetering	In 2030 vindt plantaardige productie plaats met planten en teelsystemen die weerbaar zijn, waardoor ziekten en platen minder kans krijgen en minimaal (chemische) gewasbeschermingsmiddelen nodig zijn.
Agri & Food	De grondgebonden landbouw is natuurinclusief (niveau II)	
Agri & Food	De grondgebonden landbouw is natuurinclusief (niveau II)	
Agri & Food	De kringlopen zijn op een zo laag mogelijk niveau gesloten	
Agri & Food	De kringlopen zijn op een zo laag mogelijk niveau gesloten	
Agri & Food	De kringlopen zijn op een zo laag mogelijk niveau gesloten	
Agri & Food	De kringlopen zijn op een zo laag mogelijk niveau gesloten	
Agri & Food	De kringlopen zijn op een zo laag mogelijk niveau gesloten	
Agri & Food	De kringlopen zijn op een zo laag mogelijk niveau gesloten	

Agri & Food	25% van wat we eten komt uit de regio	
Agri & Food	25% van wat we eten komt uit de regio	
Agri & Food	25% van wat we eten komt uit de regio	
Agri & Food	25% van wat we eten komt uit de regio	
Agri & Food	25% van wat we eten komt uit de regio	

Vul alleen de waardes 1,2,3,4 of 5 in de **BLAUWE** cellen. Zie voor een uitge
ms wordt uw inschatting gevraagd. De kolom scoringswijze helpt u hierbij. V

Indicator
Kwaliteit van vegetatietype
Kwaliteit van abiotische parameters van de standplaatsen
Kwaliteit met typische soorten
Kenmerken van goede structuur en functie zoals beschreven in de profieldocumenten
Hoeveelheid stikstof/ammoniakemissie landbouw
Hoeveelheid stikstofemissie wegverkeer, vervoer en overig verkeer
Hoeveelheid stikstofemissie overig
Hoeveelheid stikstofemissie industrie
Kwaliteit van de abiotische omstandigheden van de ecosystemen
Kwaliteit van de abiotische omstandigheden van de ecosystemen
Kwaliteit van de abiotische omstandigheden van de ecosystemen
Oppervlakte uitbreiding NNN
Mate van (kwaliteit) biodiversiteit
Mate van (kwaliteit) biodiversiteit
Hoeveelheid organisch stof gehalte van de bodem
Mate van verzilting

Hoogte van biodiversiteit
Hoeveelheid niet productief grasland/bouwland
Hoeveelheid robuuste lijn elementen nat /droog
Hoogte functionele (agro) biodiversiteit
Hoeveelheid kruidenrijk grasland
Kwaliteit van weidevogelgebieden
Kwaliteit van bodembiologie
Dichtheid stapstenen
Dichtheid van fijnmazige natuurversterking
Mate en kwaliteit van doeltype
Hoeveelheid gebiedseigen natuur de stad
Natuur inclusieve belichting infrastructuren
Eenduidige gedragscodes recreatief mede gebruik en bewoningen in het landelijk gebied
Hoeveelheid zonne-energie opgewekt op grote daken.
Hoeveelheid zonne-energie opgewekt boven parkeerplaatsen
Hoeveelheid zonne-energie opgewekt op geluidsschermen

Hoeveelheid zonne-energie opgewekt via overige locaties
Hoeveelheid windenergie opgewerkt via windturbines
Mate waarin ontwikkelingen passen binnen de ontginningsstructuur.
Mate waarin verkavelingsstructuur, slotenpatronen en oevers in tact gehouden worden.
Mate waarin de huidige verkavelingsstructuur zichtbaar/beleefbaar blijft bij (semi-) tijdelijke functies en opstellingen in het landschap (bijv. zonnepanelen).
Mate waarin de beleefbaarheid en herkenbaarheid van het landschap vergroot wordt.
Mate waarin aan de voor deze ambitie relevante overige ontwikkelprincipes uit de leidraad landschap en cultuurhistorie voldaan wordt.
Mate waarin vrije ruimte (molenbiotopen) behouden worden rond historische windmolens. In verband met windvang en zichtbaarheid van de molens in het landschap.
Mate waarin het open karakter en ruimtebeleving van het landschap behouden blijft.
Mate waarin belangrijke zichtassen of zichtrelaties behouden blijven.
Mate waarin aan de voor deze ambitie relevante overige ontwikkelprincipes uit de leidraad landschap en cultuurhistorie voldaan wordt.
Mate waarin voortgebouwd wordt op het karakter van de linten en kernen.
Mate waarin de karakteristieken van belangrijke ruimtelijke dragers behouden blijven.
Mate waarin het onderscheid en contrast tussen verschillende landschappen behouden blijft.
Mate waarin aan de voor deze ambitie relevante overige ontwikkelprincipes uit de leidraad landschap en cultuurhistorie voldaan wordt.
Mate van balans in toeristisch-recreatieve druk t.b.v. inwoner en/of recreant
Mate waarin (groeiende) recreatiebehoefe opgevangen wordt bij de bron
Kwaliteit van het aanbod
Diversiteit van de voorzieningen
Mate waarin het aanbod nieuw en eigentijds is
Hoeveelheid monumenten met passende herbestemming
Hoeveelheid lokale musea verbonden aan toeristisch-recreatieve routes

Mate waarin het toeristisch-recreatieve aanbod de Laag Hollandse identiteiten en verhalen benut en versterkt.
Aantal vitale verblijfsaccomodaties
Verbinden van voorzieningen d.m.v. duurzame routenetwerken voor wandelen, fietsen, varen en paardrijden
Stimuleren van het gebruik van openbaar vervoer
O.b.v. goede strategie sturen op bezoekersstromen
Kwaliteit van biodiversiteit op en rondom recreatieve voorzieningen
Hoeveelheid circulaire en energieneutrale recreatieve voorzieningen (verblijfsaccomodatie, horeca, etc.)
Hoeveelheid uitstoot van toeristisch-recreatief vervoer
Hoeveelheid waterdiepte bij hevige bui
Mate van stedelijk hitte-eiland effect
Hoeveelheid gemiddeld tekort oppervlaktewater per jaar
Hoeveelheid verzilting
Hoeveelheid kans dat een locatie in één jaar te maken krijgt met een bepaalde overstroming
Hoeveelheid broeikasgasemissie van landbouw (koolstofdioxide (CO2), methaan (CH4) en lachgas (N2O))
Hoeveelheid koolstofvastlegging door blijvend grasland
Hoeveelheid broeikasgasemissie van niet-landbouw (koolstofdioxide (CO2), methaan (CH4) en lachgas (N2O))\
Hoeveelheid koolstofvastlegging door blijvend grasland

Hoeveelheid bodemdaling
Hoeveelheid bodemoverschot stikstof en fosfaat
Hoeveelheid bodemoverschot stikstof en fosfaat
Aandeel stabiel organisch stofgehalte
Mate van bodemleven
Mate van bodemverdichting
Hoeveelheid preventieve gewasbeschermingsmaatregelen
Hoeveelheid alternatieve gewasbeschermingsmaatregelen
Hoeveelheid gebruik van middelen die staan aangemerkt als candidates-for-substitution
Aantal gebiedsgerichte projecten die bijdragen aan de ontwikkeling van regeneratieve landbouw
Aantal grondgebonden landbouwbedrijven zijn natuurinclusief niveau 2 WUR/Louis Bolk Instituut (deze indicator wordt afgedekt door de indicatoren vanuit de bestaande KPI set duurzame kringlooplandbouw)
Mate waarin de circulaire voedseleconomie in kaart is gebracht en circulair ondernemerschap is aangejaagd.
Aantal ketenbrede eiwittransitie projecten waarmee wordt bijgedragen aan de teelt van eiwitrijke gewassen, nieuwe eiwitbronnen en het herwinnen van eiwit uit reststromen.
Fosfaatplaatsingsruimte binnen de regio
Aandeel gebruik veevoer van niet-voor-humane-consumptie-geschikte gewasproducten of restproducten (cf. sectorplannen duurzame veehouderij)
Hoeveelheid gebruik veevoer met eiwitgewassen uit NL/EU
Hoeveelheid gebruik veevoer uit alternatieve eiwitbronnen

Mate waarin met overheidsmiddelen (EU, Rijk, provincie en gemeenten) wordt bijgedragen aan het doorbreken van ketenafhankelijkheden, waardoor de waardering en inkomenspositie van de agrarisch ondernemer is verbeterd;
Aantal projecten waarmee wordt bijgedragen aan het doel van 25% consumeren van duurzaam voedsel uit de korte keten
Aantal projecten waarmee wordt bijgedragen aan duurzame logistieke oplossingen voor het vervoeren en distribueren van voedsel.
Mate van dierenwelzijn/diergezondheid
Hoeveelheid eten wat uit de eigen regio komt

ebreide uitleg de handleiding op tabblad 1
Vul alleen de waardes 1,2,3,4 of 5 in de **RODE** cellen. Zie voor een uitgebreide uitleg de handleiding

Eenheid	**Streefwaarde**
Mate van variatie in de vegetatietypen en de verdeling daarvan over de oppervlakte. (Verschillend per habitattype (zie specifiek beheerplan N2000)	nvt
Zuurgraad; vochttoestand (=grondwaterstand); zoutgehalte; voedselrijkdom; overstromingstolerantie; en aanvullend: stikstofdepositie (Verschillend per habitattype (zie specifiek beheerplan N2000)	nvt
Behoud van de aanwezige variatie in typische soorten en hun gemiddelde verspreiding in het gebied	nvt
Verandering ten opzichte van eerder verzamelde gegevens (Verschillend per habitattype (zie specifiek beheerplan N2000)	nvt
mol N.ha.jr	0
mol N.ha.jr	0
mol N.ha.jr	0
mol N.ha.jr	0
Waterkwaliteit (opp- en grondwater); “N-bodemoverschot” en “P-bodemoverschot”; bestrijdingsmiddelen (Verschillend per habitattype (zie specifiek beheerplan)	nvt
Vermindering atmospherische depositie relevant voor het gebied	Nader in te vullen
Hoeveelheid gebiedseigen water	Nader in te vullen
ha toegevoegd NNN tov peildatum 1 januari 2022	267
Aantal habitat/soorten	Nader in te vullen
Mate van gaafheid en kwaliteit	nvt
% organisch stof	nvt
Hoeveelheid zoutminnende soorten per ha	nvt

Toename habitat/soorten aantal	nvt
% niet-productief land/ha	Nader in te vullen
% tov totaal areaal	Nader in te vullen
% natuur en landschapsbeheer	nvt
% kruidenrijk grasland tov totaal areaal	15 soorten>> /m2
aantal soorten tov streefwaarden doelsoorten	Nader in te vullen
mate van bodemgezondheid	nvt
	nvt
Aantal Km/ha tov begin project	Nader in te vullen
Mate van gaafheid en kwaliteit	nvt
Aantal soorten in de stedelijke omgeving	nvt
Mate lux in relatie tot de norm	nvt
Mate decibel in relatie tot de norm	nvt
Aantal GWh	22,8
Aantal GWh	9,1
Aantal GWh	0

Aantal GWh	3,6
Aantal GWh	0
O.a. beoordelen op logische ordening en structuur, bebouwing concentreert zich in linten, doorzichten naar het landschap	nvt
O.a. beoordelen op maat en richting, profielen en onregelmatig karakter	nvt
O.a. beoordelen op zichtbaarheid huidige verkavelingsstructuur, ruime landschappelijke begrenzing, toevoeging van ruimtelijke kwaliteit	nvt
O.a. beoordelen op bevaarbaarheid water, afweging tussen bereikbaarheid en intact houden historische verkaveling, zicht vanaf snelwegen op het landschap	nvt
O.a. beoordelen op gebiedsspecifieke ontwikkelprincipes uit de leidraad landschap en cultuurhistorie	nvt
O.a. beoordelen op zichtbaarheid en windvang van molens	nvt
O.a. beoordelen op openheid (tussen linten), vrijhouden van zicht op en vanaf kenmerkende elementen	nvt
O.a. beoordelen op zichtlijnen, open kamers (poldergrid) en tochten	nvt
O.a. beoordelen op gebiedsspecifieke ontwikkelprincipes uit de leidraad landschap en cultuurhistorie	nvt
O.a. beoordelen op transparantie, doorzichten, ontwikkel in verkavelingsrichting, kleinschaligheid, variatie	nvt
O.a. beoordleen op behoud van bebouwingslinten, bomenlanen en dijken	nvt
O.a. beoordelen op verschil in hoogteligging, waterhuishouding, verkaveling en grondgebruik	nvt
O.a. beoordelen op gebiedsspecifieke ontwikkelprincipes uit de leidraad landschap en cultuurhistorie	nvt
O.a. beoordelen op spreiding van drukte, bezoekersstromen	nvt
O.a. beoordelen op recreatievoorzieningen rondom (nieuw) stedelijk gebied	nvt
Kwaliteit van het aanbod	nvt
Verscheidenheid type voorzieningen	nvt
Vernieuwend aanbod t.o.v. regulier aanbod	nvt
% monumenten met een passende herbestemming (waarvoor na 2020 een bestemmingswijziging vastgesteld is)	nader in te vullen
% musea gekoppeld aan toeristisch recreatieve routenetwerk	nader in te vullen

O.a. beoordelen op de aansluiting van recreatieve functies op gebiedseigen identiteiten en verhalen	nvt
% vitale verblijfsaccomodaties	Nader in te vullen
Routenetwerk dichtheid	nvt
Bereikbaarheid per ov	nvt
O.a. beoordelen op spreiding van drukte, bezoekersstromen	nvt
Hoe is dit onder natuur opgenomen?	nvt
% energieneutrale recreatieve voorzieningen	Nader in te vullen
% vermindering in CO2-eq tov van peildatum ….	Nader in te vullen
mm/2 uur	Nader in te vullen
Greden Celsius UHI	Nader in te vullen
Beoordelen op basisprognoses zoetwater	Nader in te vullen
Clorideconcentratie in oppervlaktewater	Nader in te vullen
Kans per jaar	Nader in te vullen
CO2 eq/kg product	Nader in te vullen
OS balans, % grasland	Nader in te vullen
CO2 eq/kg product	Nader in te vullen
OS balans, % grasland	Nader in te vullen

mm t.o.v. peildatum 1 januari 2022	Nader in te vullen
kg N bodemoverschot/ha	Nader in te vullen
kg P bodemoverschot/ha	Nader in te vullen
Organisch Stof Balans	Nader in te vullen
Organisch Stof Balans, % grasland en gewasdiversiteit	Nader in te vullen
Aandeel blijvend grasland : areaal grasland > 5 jaar ten opzichte van het totaal agrarisch areaal	Nader in te vullen
Milieubelastingspunten (MBP's per ha)	Nader in te vullen
Punten op basis van milieubelasting van bodem, grondwater en oppervlaktewater.	Nader in te vullen
Punten op basis van milieubelasting van bodem, grondwater en oppervlaktewater.	Nader in te vullen
Aantal projecten	4 (15 in heel NH)
% natuurinclusieve grondgebonden landbouwbedrijven	100
	nvt
Aantal ketenbrede eiwittransitieprojecten	1 (5 in heel NH)
% mestafvoer	Nader in te vullen
% reststromen in veevoer	Nader in te vullen
% eiwit eigen land	Nader in te vullen
% eiwitgewassen	Nader in te vullen

	nvt
Aantal projecten	1 (5 in heel NH)
Aantal projecten	1 (5 in heel NH)
Score MDV	Score van 10% boven het minimum van de MDV (Maatlat Duurzame Veehouderij)
% eten wat binnen de gebiedsgrenzen van Laag Holland gegeten wordt en in dezelfde gebiedsbegrenzing geproduceerd is	25%

ɡ op tabblad 1

Scoringswijze	Ongewogen score per indicator (1 t/m 5)	Weging per indicator (1 t/m 5)
Kwalitatief 1=laag/5=hoog	1	1
Kwalitatief 1=laag/5=hoog	1	1
Kwalitatief 1=laag/5=hoog	1	1
Kwalitatief 1=laag/5=hoog	1	1
nvt	1	1
nvt	1	1
nvt	1	1
nvt	1	1
Kwalitatief 1=laag/5=hoog	1	1
kwantitatief nog in te vullen aan de hand van streefwaarde	1	1
kwantitatief nog in te vullen aan de hand van streefwaarde	1	1
<66,75 ha = score 1 66,75 - 133,5 ha = score 2 133,5 - 200,25 ha = score 3 200,25 - 267 ha = score 4 267 - >267 ha = score 5	1	1
kwantitatief nog in te vullen aan de hand van streefwaarde	1	1
Kwalitatief 1=laag/5=hoog	1	1
Kwalitatief 1=laag/5=hoog	1	1
Kwalitatief 1=laag/5=hoog	1	1

Kwalitatief 1=laag/5=hoog	1	1
kwantitatief nog in te vullen aan de hand van streefwaarde	1	1
kwantitatief nog in te vullen aan de hand van streefwaarde	1	1
Kwalitatief 1=laag/5=hoog	1	1
kwantitatief 0-3 soorten = score 1. 4-6 soorten = score 2. 7-10 soorten = score 3. 11-14 soorten = score 4. 15->15 soorten = score 5	1	1
kwantitatief nog in te vullen aan de hand van streefwaarde	1	1
Kwalitatief 1=laag/5=hoog	1	1
Kwalitatief 1=laag/5=hoog	1	1
kwantitatief nog in te vullen aan de hand van streefwaarde	1	1
Kwalitatief 1=laag/5=hoog	1	1
Kwalitatief 1=laag/5=hoog	1	1
Kwalitatief 1=laag/5=hoog	1	1
Kwalitatief 1=laag/5=hoog	1	1
<5,7 GWh = score 1 5,7 - 11,4 GWh = score 2 11,4 - 17,1 GWh = score 3 17,1 - 22,7 Gwh = score 4 22,8 - >22,8 GWh = score 5	1	1
<2,3 GWh = score 1 2,3 - 4,6 GWh = score 2 4,6 - 6,9 GWh = score 3 6,9 - 9,0 Gwh = score 4 9,1 - >9,1 GWh = score 5	1	1
nvt	1	1

<0,9 GWh = score 1 0,9 - 1,8 GWh = score 2 1,8 - 2,7 GWh = score 3 2,7 - 3,5 Gwh = score 4 3,6 - >3,6 GWh = score 5	1	1
nvt	1	1
Kwalitatief 1=laag/5=hoog	1	1
Kwalitatief 1=laag/5=hoog	1	1
Kwalitatief 1=laag/5=hoog	1	1
Kwalitatief 1=laag/5=hoog	1	1
Kwalitatief 1=laag/5=hoog	1	1
Kwalitatief 1=laag/5=hoog	1	1
Kwalitatief 1=laag/5=hoog	1	1
Kwalitatief 1=laag/5=hoog	1	1
Kwalitatief 1=laag/5=hoog	1	1
Kwalitatief 1=laag/5=hoog	1	1
Kwalitatief 1=laag/5=hoog	1	1
Kwalitatief 1=laag/5=hoog	1	1
Kwalitatief 1=laag/5=hoog	1	1
Kwalitatief 1=laag/5=hoog	1	1
Kwalitatief 1=laag/5=hoog	1	1
Kwalitatief 1=laag/5=hoog	1	1
kwantitatief nog in te vullen aan de hand van streefwaarde	1	1
kwantitatief nog in te vullen aan de hand van streefwaarde	1	1

Kwalitatief 1=laag/5=hoog	1	1
kwantitatief nog in te vullen aan de hand van streefwaarde	1	1
Kwalitatief 1=laag/5=hoog	1	1
Kwalitatief 1=laag/5=hoog	1	1
Kwalitatief 1=laag/5=hoog	1	1
Kwalitatief 1=laag/5=hoog	1	1
kwantitatief nog in te vullen aan de hand van streefwaarde	1	1
kwantitatief nog in te vullen aan de hand van streefwaarde	1	1
kwantitatief nog in te vullen aan de hand van streefwaarde	1	1
kwantitatief nog in te vullen aan de hand van streefwaarde	1	1
kwantitatief nog in te vullen aan de hand van streefwaarde	1	1
kwantitatief nog in te vullen aan de hand van streefwaarde	1	1
kwantitatief nog in te vullen aan de hand van streefwaarde	1	1
kwantitatief nog in te vullen aan de hand van streefwaarde	1	1
kwantitatief nog in te vullen aan de hand van streefwaarde	1	1
kwantitatief nog in te vullen aan de hand van streefwaarde	1	1

kwantitatief nog in te vullen aan de hand van streefwaarde	1	1
kwantitatief nog in te vullen aan de hand van streefwaarde	1	1
kwantitatief nog in te vullen aan de hand van streefwaarde	1	1
kwantitatief nog in te vullen aan de hand van streefwaarde	1	1
kwantitatief nog in te vullen aan de hand van streefwaarde	1	1
kwantitatief nog in te vullen aan de hand van streefwaarde	1	1
kwantitatief nog in te vullen aan de hand van streefwaarde	1	1
kwantitatief nog in te vullen aan de hand van streefwaarde	1	1
kwantitatief nog in te vullen aan de hand van streefwaarde	1	1
kwantitatief 0 projecten = score 1. 1 project = score 2. 2 projecten = score 3. 3 projecten = score 4. 4 - >4 projecten = score 5	1	1
kwantitatief 0-25% = score 1. 25-50% = score 2. 50-75% = score 3. 75-99% = score 4. 100% = score 5	1	1
Kwalitatief 1=laag/5=hoog	1	1
kwantitatief 0 projecten = score 1. 1 - >1 projecten = score 5	1	1
kwantitatief nog in te vullen aan de hand van streefwaarde	1	1
kwantitatief nog in te vullen aan de hand van streefwaarde	1	1
kwantitatief nog in te vullen aan de hand van streefwaarde	1	1
kwantitatief nog in te vullen aan de hand van streefwaarde	1	1

Kwalitatief 1=laag/5=hoog	1	1
kwantitatief 0 projecten = score 1. 1 - >1 projecten = score 5	1	1
kwantitatief 0 projecten = score 1. 1 - >1 projecten = score 5	1	1
kwantitatief 0-2,5% = score 1. 2,5-5% = score 2. 5-7,5% = score 3. 7.5-9,9% = score 4. 10% - >10% = score 5	1	1
kwantitatief 0-6% = score 1. 7-12% = score 2. 13-18% = score 3. 19-24% = score 4. 25% - >25% = score 5	1	1

Bron
Werkwijze kwaliteit van habitattypen op gebiedsniveau; profieldocumenten per habitattype
Werkwijze kwaliteit van habitattypen op gebiedsniveau; profieldocumenten per habitattype
Werkwijze kwaliteit van habitattypen op gebiedsniveau; profieldocumenten per habitattype
Werkwijze kwaliteit van habitattypen op gebiedsniveau; profieldocumenten per habitattype
AERIUS; Statenvoordracht stikstofreductiedoelstellingen; Startnotie Gebiedsprogramma Laag Holland; QS formulier IVOT; KPI systematiek ‘duurzame kringlooplandbouw’
AERIUS; Statenvoordracht stikstofreductiedoelstellingen; Startnotie Gebiedsprogramma Laag Holland; QS formulier IVOT; KPI systematiek ‘duurzame kringlooplandbouw’
AERIUS; Statenvoordracht stikstofreductiedoelstellingen; Startnotie Gebiedsprogramma Laag Holland; QS formulier IVOT; KPI systematiek ‘duurzame kringlooplandbouw’
AERIUS; Statenvoordracht stikstofreductiedoelstellingen; Startnotie Gebiedsprogramma Laag Holland; QS formulier IVOT; KPI systematiek ‘duurzame kringlooplandbouw’
Amsterdam wetlands Waterbeheersplan HHNK
Biodiversiteitsmonitor
REALISATIESTRATEGIE VOOR DE AFRONDING VAN HET NNN IN NOORD-HOLLAND
Masterplan biodiversiteit; Omgevingsvisie NH2050;
Masterplan biodiversiteit; Omgevingsvisie NH2050;
KRW maatregelen HHNK

Masterplan biodiversiteit
Biodiversitiets monitor;
Deltaplan Biodiversiteitsherstel
Biodiversitiets monitor -Deltaplan Biodiversiteitsherstel
Biodiversiteits monitor -Deltaplan Biodiversiteitsherstel
Biodiversiteits monitor -Deltaplan Biodiversiteitsherstel
Bodem biologische Indicator (Bobi)
Omgevingsvisie NH2050
Masterplan biodiversiteit; Omgevingsvisie NH2050; Biodiversiteitsmonitor
Verwerving kan ook op andere basis dan vanuit de taakstelling/overheid
RES
RES
RES

RES
RES
Leidraad landschap en cultuurhistorie; Bijzonder provinciaal landschap
Leidraad landschap en cultuurhistorie
Leidraad landschap en cultuurhistorie
Leidraad landschap en cultuurhistorie
Leidraad landschap en cultuurhistorie
Leidraad landschap en cultuurhistorie
Leidraad landschap en cultuurhistorie
Leidraad landschap en cultuurhistorie
Leidraad landschap en cultuurhistorie
Leidraad landschap en cultuurhistorie
Leidraad landschap en cultuurhistorie
Leidraad landschap en cultuurhistorie
Leidraad landschap en cultuurhistorie
Visie Recreatie & Toerisme Noord-Holland 2030
Visie Recreatie & Toerisme Noord-Holland 2030
Visie Recreatie & Toerisme Noord-Holland 2030
Visie Recreatie & Toerisme Noord-Holland 2030
Visie Recreatie & Toerisme Noord-Holland 2030
Visie Recreatie & Toerisme Noord-Holland 2030
Visie Recreatie & Toerisme Noord-Holland 2030

Visie Recreatie & Toerisme Noord-Holland 2030
Visie Recreatie & Toerisme Noord-Holland 2030
Visie Recreatie & Toerisme Noord-Holland 2030
Visie Recreatie & Toerisme Noord-Holland 2030
Visie Recreatie & Toerisme Noord-Holland 2030
Visie Recreatie & Toerisme Noord-Holland 2030
Visie Recreatie & Toerisme Noord-Holland 2030
Visie Recreatie & Toerisme Noord-Holland 2030
Klimaateffectatlas
Klimaateffectatlas
Klimaateffectatlas
Klimaateffectatlas
Klimaateffectatlas
KPI systematiek ‘duurzame kringlooplandbouw’
KPI systematiek ‘duurzame kringlooplandbouw’
KPI systematiek ‘duurzame kringlooplandbouw’

0
KPI systematiek ‘duurzame kringlooplandbouw’
KPI systematiek ‘duurzame kringlooplandbouw’
KPI systematiek ‘duurzame kringlooplandbouw’
KPI systematiek ‘duurzame kringlooplandbouw’
KPI systematiek ‘duurzame kringlooplandbouw’
KPI systematiek ‘duurzame kringlooplandbouw’
KPI systematiek ‘duurzame kringlooplandbouw’
KPI systematiek ‘duurzame kringlooplandbouw’
Voedselvisie NH, uitvoeringsagenda voedselvisie NH
Voedselvisie NH, uitvoeringsagenda voedselvisie NH
Voedselvisie NH, uitvoeringsagenda voedselvisie NH
Voedselvisie NH, uitvoeringsagenda voedselvisie NH
KPI systematiek ‘duurzame kringlooplandbouw’
KPI systematiek ‘duurzame kringlooplandbouw’
KPI systematiek ‘duurzame kringlooplandbouw’
KPI systematiek ‘duurzame kringlooplandbouw’

Voedselvisie NH, uitvoeringsagenda voedselvisie NH
Voedselvisie NH, uitvoeringsagenda voedselvisie NH
Voedselvisie NH, uitvoeringsagenda voedselvisie NH
KPI systematiek ‘duurzame kringlooplandbouw’
Voedselvisie NH, uitvoeringsagenda voedselvisie NH

Thema	**Opgave**	**Subopgave**
Natuur	N2000 is volledig gerealiseerd in kwaliteit en kwantiteit	
		Stikstofdepositie van 50% van hectares onder de kritische depositie waarde (KDW)
	Het NNN is volledig gerealiseerd in kwaliteit en kwantiteit	
	Alle gebieden buiten N2000- en NNN en versteende oppervlakte zijn natuurgericht en klimaatadaptief ingericht	Natuurontwikkelingen zullen klimaat adaptief ingericht worden
		Ontwikkeling en behoud biodiversiteit
		Het vergroten en verbinden van de natuurkernen met een goede kwaliteit en kwantiteit
		Het buitengebied is donker, rustig en stil

Energie	27% van de energie in primair verbruik wordt duurzaam opgewekt	
Landschap en cultuurhistorie	Ontwikkelingen dragen bij aan het zichtbaar en herkenbaar houden van de landschappelijke karakteristiek.	
	Ontwikkelingen dragen bij aan het versterken van (de beleving van) openheid.	
	Ontwikkelingen worden helder gepositioneerd ten opzichte van ruimtelijke dragers.	

Bezoek en beleving	Er is voldoende ruimte geboden aan de toenemende en veranderende vraag van recreanten en toeristen	Het aanbod is divers, eigentijds en onderscheidend
	Het toeristisch-recreatief aanbod is versterkt	
	Het toeristisch-recreatief aanbod wordt optimaal benut, door middel van een goed verbonden en bereikbaar netwerk	
	Er is een juiste balans tussen de toenemende recreatieve druk op natuur, landschap en omgeving en de draagkracht van deze gebieden	
		Toerisme en recreatie is duurzaam
	Het landelijk gebied is beschermd tegen de gevolgen van klimaatverandering	
	De CO_2 uitstoot wordt met 49% gereduceerd in 2030 ten opzichte van 1990	Emissiereductie broeikasgassen: Voor 2030 hebben de landbouw- en landgebruiksectoren een taakstellende opgave van een additionele afname (bovenop bestaand beleid) van 3,5 Mton broeikasgasemissies (t.o.v. het emissiepad bij ongewijzigd beleid van 2016), maar hebben de sectoren zich in het klimaatakkoord gecommitteerd aan 6 Mton emissiereductie in 2030

		emissiereductie in 2030.
Water, bodemdaling en klimaat	De uitstoot van klimaatgassen in veengebieden door bodemdaling is gereduceerd met 0,14 Mton CO2-eq./jaar in 2030 t.o.v. de referentieperiode 1990, door een vermindering van de bodemdaling	
	De kwaliteit onze leefomgeving voldoet aan de wettelijke normen, en er wordt ruimte gezocht voor verbetering	De grondwaterkwaliteit in heel Nederland moet uitkomen onder de 50 mg Nitraat per liter (doelstelling Nitraatrichtlijn), grond- en oppervlaktewaterkwaliteit is conform de doelen van de Kaderrichtlijn Water. In 2027 moeten alle noodzakelijk maatreglen om de waterkwaliteitsdoelen te bereiken, getroffen zijn.
		In 2030 worden alle Nederlandse landbouwbodems duurzaam beheerd: de bodems bevatten daardoor meer organische stof, er is meer bodemleven, minder verdichting en meer waterbufferend vermogen.
		In 2030 vindt plantaardige productie plaats met planten en teelsystemen die weerbaar zijn, waardoor ziekten en platen minder kans krijgen en minimaal (chemische) gewasbeschermingsmiddelen nodig zijn.
Agri & Food	De grondgebonden landbouw is natuurinclusief (niveau II)	
	De kringlopen zijn op een zo laag mogelijk niveau gesloten	

	25% van wat we eten komt uit de regio	

Indicator
Kwaliteit van vegetatietype
Kwaliteit van abiotische parameters van de standplaatsen
Kwaliteit met typische soorten
Kenmerken van goede structuur en functie zoals beschreven in de profieldocumenten
Hoeveelheid stikstof/ammoniakemissie landbouw
Hoeveelheid stikstofemissie wegverkeer, vervoer en overig verkeer
Hoeveelheid stikstofemissie overig
Hoeveelheid stikstofemissie industrie
Kwaliteit van de abiotische omstandigheden van de ecosystemen
Oppervlakte uitbreiding NNN
Mate van (kwaliteit) biodiversiteit
Hoeveelheid organisch stof gehalte van de bodem
Mate van verzilting
Hoogte van biodiversiteit
Hoeveelheid niet productief grasland/bouwland
Hoeveelheid robuuste lijn elementen nat /droog
Hoogte functionele (agro) biodiversiteit
Hoeveelheid kruidenrijk grasland
Kwaliteit van weidevogelgebieden
Kwaliteit van bodembiologie
Dichtheid stapstenen
Dichtheid van fijnmazige natuurversterking
Mate en kwaliteit van doeltype
Hoeveelheid gebiedseigen natuur de stad
Natuur inclusieve belichting infrastructuren
Eenduidige gedragscodes recreatief mede gebruik en bewoningen in het landelijk gebied

Hoeveelheid zonne-energie opgewekt op grote daken.
Hoeveelheid zonne-energie opgewekt boven parkeerplaatsen
Hoeveelheid zonne-energie opgewekt op geluidsschermen
Hoeveelheid zonne-energie opgewekt via overige locaties
Hoeveelheid windenergie opgewerkt via windturbines
Mate waarin ontwikkelingen passen binnen de ontginningsstructuur.
Mate waarin verkavelingsstructuur, slotenpatronen en oevers in tact gehouden worden.
Mate waarin de huidige verkavelingsstructuur zichtbaar/beleefbaar blijft bij (semi-) tijdelijke functies en opstellingen in het landschap (bijv. zonnepanelen).
Mate waarin de beleefbaarheid en herkenbaarheid van het landschap vergroot wordt.
Mate waarin aan de voor deze ambitie relevante overige ontwikkelprincipes uit de leidraad landschap en cultuurhistorie voldaan wordt.
Mate waarin vrije ruimte (molenbiotopen) behouden worden rond historische windmolens. In verband met windvang en zichtbaarheid van de molens in het landschap.
Mate waarin het open karakter en ruimtebeleving van het landschap behouden blijft.
Mate waarin belangrijke zichtassen of zichtrelaties behouden blijven.
Mate waarin aan de voor deze ambitie relevante overige ontwikkelprincipes uit de leidraad landschap en cultuurhistorie voldaan wordt.
Mate waarin voortgebouwd wordt op het karakter van de linten en kernen.
Mate waarin de karakteristieken van belangrijke ruimtelijke dragers behouden blijven.
Mate waarin het onderscheid en contrast tussen verschillende landschappen behouden blijft.
Mate waarin aan de voor deze ambitie relevante overige ontwikkelprincipes uit de leidraad landschap en cultuurhistorie voldaan wordt.
Mate van balans in toeristisch-recreatieve druk t.b.v. inwoner en/of recreant
Mate waarin (groeiende) recreatiebehoefe opgevangen wordt bij de bron
Kwaliteit van het aanbod

Diversiteit van de voorzieningen
Mate waarin het aanbod nieuw en eigentijds is
Hoeveelheid monumenten met passende herbestemming
Hoeveelheid lokale musea verbonden aan toeristisch-recreatieve routes
Mate waarin het toeristisch-recreatieve aanbod de Laag Hollandse identiteiten en verhalen benut en versterkt.
Aantal vitale verblijfsaccomodaties
Verbinden van voorzieningen d.m.v. duurzame routenetwerken voor wandelen, fietsen, varen en paardrijden
Stimuleren van het gebruik van openbaar vervoer
O.b.v. goede strategie sturen op bezoekersstromen
Kwaliteit van biodiversiteit op en rondom recreatieve voorzieningen
Hoeveelheid circulaire en energieneutrale recreatieve voorzieningen (verblijfsaccomodatie, horeca, etc.)
Hoeveelheid uitstoot van toeristisch-recreatief vervoer
Hoeveelheid waterdiepte bij hevige bui
Mate van stedelijk hitte-eiland effect
Hoeveelheid gemiddeld tekort oppervlaktewater per jaar
Hoeveelheid verzilting
Hoeveelheid kans dat een locatie in één jaar te maken krijgt met een bepaalde overstroming
Hoeveelheid broeikasgasemissie van landbouw (koolstofdioxide (CO_2), methaan (CH_4) en lachgas (N_2O))

Hoeveelheid koolstofvastlegging door blijvend grasland
Hoeveelheid broeikasgasemissie van niet-landbouw (koolstofdioxide (CO2), methaan (CH4) en lachgas (N2O))\
Hoeveelheid koolstofvastlegging door blijvend grasland
Hoeveelheid bodemdaling
Hoeveelheid bodemoverschot stikstof en fosfaat
Aandeel stabiel organisch stofgehalte
Mate van bodemleven
Mate van bodemverdichting
Hoeveelheid preventieve gewasbeschermingsmaatregelen
Hoeveelheid alternatieve gewasbeschermingsmaatregelen
Hoeveelheid gebruik van middelen die staan aangemerkt als candidates-for-substitution
Aantal gebiedsgerichte projecten die bijdragen aan de ontwikkeling van regeneratieve landbouw
Aantal grondgebonden landbouwbedrijven zijn natuurinclusief niveau 2 WUR/Louis Bolk Instituut
Mate waarin de circulaire voedseleconomie in kaart is gebracht en circulair ondernemerschap is aangejaagd.
Aantal ketenbrede eiwittransitie projecten waarmee wordt bijgedragen aan de teelt van eiwitrijke gewassen, nieuwe eiwitbronnen en het herwinnen van eiwit uit reststromen.
Fosfaatplaatsingsruimte binnen de regio
Aandeel gebruik veevoer van niet-voor-humane-consumptie-geschikte gewasproducten of restproducten (cf. sectorplannen duurzame veehouderij)
Hoeveelheid gebruik veevoer met eiwitgewassen uit NL/EU
Hoeveelheid gebruik veevoer uit alternatieve eiwitbronnen

Mate waarin met overheidsmiddelen (EU, Rijk, provincie en gemeenten) wordt bijgedragen aan het doorbreken van ketenafhankelijkheden, waardoor de waardering en inkomenspositie van de agrarisch ondernemer is verbeterd;
Aantal projecten waarmee wordt bijgedragen aan het doel van 25% consumeren van duurzaam voedsel uit de korte keten
Aantal projecten waarmee wordt bijgedragen aan duurzame logistieke oplossingen voor het vervoeren en distribueren van voedsel.
Mate van dierenwelzijn/diergezondheid
Hoeveelheid eten wat uit de eigen regio komt

Eenheid	**Streefwaarde**
Mate van variatie in de vegetatietypen en de verdeling daarvan over de oppervlakte	Verschillend per habitattype (zie specifiek beheerplan N2000)
Zuurgraad; vochttoestand (=grondwaterstand); zoutgehalte; voedselrijkdom; overstromingstolerantie; en aanvullend: stikstofdepositie	Verschillend per habitattype (zie specifiek beheerplan N2000)
Behoud van de aanwezige variatie in typische soorten en hun gemiddelde verspreiding in het gebied	Verschillend per habitattype (zie specifiek beheerplan N2000)
Verandering ten opzichte van eerder verzamelde gegevens	Verschillend per habitattype (zie specifiek beheerplan N2000)
mol N.ha.jr	BV deelgebied IVOT: Benodigde stikstofdepositiedaling lange termijn (verschil KDW-depositie): gemiddeld ~350 mol/ha/j, maximaal ~1300 mol/ha/j.
mol N.ha.jr	
mol N.ha.jr	
mol N.ha.jr	
Waterkwaliteit (opp- en grondwater); “N-bodemoverschot” en “P-bodemoverschot”; bestrijdingsmiddelen	Verschillend per habitattype (zie specifiek beheerplan)
Vermindering atmospherische depositie relevant voor het gebied	
Hoeveelheid gebiedseigen water	
ha toegevoegd NNN tov peildatum 1 januari 2022	1955 ha NNN
Aantal habitat/soorten	
Mate van gaafheid en kwaliteit	
% organisch stof	
Hoeveelheid zoutminnende soorten per ha	
Toename habitat/soorten aantal	
% niet-productief land/ha	
% tov totaal areaal	
% natuur en landschapsbeheer	
% kruidenrijk grasland tov totaal areaal	15 soorten>> /m2
aantal soorten tov streefwaarden doelsoorten	
mate van bodemgezondheid	
Aantal Km/ha tov begin project	
Mate van gaafheid en kwaliteit	
Aantal soorten in de stedelijke omgeving	
Mate lux in relatie tot de norm	
Mate decibel in relatie tot de norm	

Aantal GWh	141,9
Aantal GWh	56,32
Aantal GWh	0,37
Aantal GWh	41,57
Aantal GWh	2 Streefwaarde van RES is plaatsen van 2 windturbines, om welke windturbine en dus om hoeveeel GWh gaat het? Zo kunnen we het gelijk trekken met de overige indicatoren?
O.a. beoordelen op logische ordening en structuur, bebouwing concentreert zich in linten, doorzichten naar het landschap	
O.a. beoordelen op maat en richting, profielen en onregelmatig karakter	
O.a. beoordelen op zichtbaarheid huidige verkavelingsstructuur, ruime landschappelijke begrenzing, toevoeging van ruimtelijke kwaliteit	
O.a. beoordelen op bevaarbaarheid water, afweging tussen bereikbaarheid en intact houden historische verkaveling, zicht vanaf snelwegen op het landschap	
O.a. beoordelen op gebiedsspecifieke ontwikkelprincipes uit de leidraad landschap en cultuurhistorie	
O.a. beoordelen op zichtbaarheid en windvang van molens	
O.a. beoordelen op openheid (tussen linten), vrijhouden van zicht op en vanaf kenmerkende elementen	
O.a. beoordelen op zichtlijnen, open kamers (poldergrid) en tochten	
O.a. beoordelen op gebiedsspecifieke ontwikkelprincipes uit de leidraad landschap en cultuurhistorie	
O.a. beoordelen op transparantie, doorzichten, ontwikkel in verkavelingsrichting, kleinschaligheid, variatie	
O.a. beoordleen op behoud van bebouwingslinten, bomenlanen en dijken	
O.a. beoordelen op verschil in hoogteligging, waterhuishouding, verkaveling en grondgebruik	
O.a. beoordelen op gebiedsspecifieke ontwikkelprincipes uit de leidraad landschap en cultuurhistorie	
O.a. beoordelen op spreiding van drukte, bezoekersstromen	
O.a. beoordelen op recreatievoorzieningen rondom (nieuw) stedelijk gebied	
Kwaliteit van het aanbod	

Verscheidenheid type voorzieningen	
Vernieuwend aanbod t.o.v. regulier aanbod	
% monumenten met een passende herbestemming (waarvoor na 2020 een bestemmingswijziging vastgesteld is)	
% musea gekoppeld aan toeristisch recreatieve routenetwerk	
O.a. beoordelen op de aansluiting van recreatieve functies op gebiedseigen identiteiten en verhalen	
% vitale verblijfsaccomodaties	
Routenetwerk dichtheid	
Bereikbaarheid per ov	
O.a. beoordelen op spreiding van drukte, bezoekersstromen	
Hoe is dit onder natuur opgenomen?	
% energieneutrale recreatieve voorzieningen	
% vermindering in CO2-eq tov van peildatum ….	
mm/2 uur	Nader in te vullen
Greden Celsius UHI	Nader in te vullen
Beoordelen op basisprognoses zoetwater	Nader in te vullen
Clorideconcentratie in oppervlaktewater	Nader in te vullen
Kans per jaar	Nader in te vullen
CO2 eq/kg product	

OS balans, % grasland	
CO2 eq/kg product	
OS balans, % grasland	
mm t.o.v. peildatum 1 januari 2022	
kg N bodemoverschot/ha	
kg P bodemoverschot/ha	
Organisch Stof Balans	
Organisch Stof Balans, % grasland en gewasdiversiteit	
Aandeel blijvend grasland : areaal grasland > 5 jaar ten opzichte van het totaal agrarisch areaal	
Milieubelastingspunten (MBP's per ha)	
Punten op basis van milieubelasting van bodem, grondwater en oppervlaktewater.	
Punten op basis van milieubelasting van bodem, grondwater en oppervlaktewater.	
Aantal projecten	4 (15 in heel NH)
% natuurinclusieve grondgebonden landbouwbedrijven	100
Aantal ketenbrede eiwittransitieprojecten	1 (5 in heel NH)
% mestafvoer	
% reststromen in veevoer	
% eiwit eigen land	
% eiwitgewassen	

Aantal projecten	1 (5 in heel NH)
Aantal projecten	1 (5 in heel NH)
Score MDV	Score van 10% boven het minimum van de MDV (Maatlat Duurzame Veehouderij)
% eten wat binnen de gebiedsgrenzen van Laag Holland gegeten wordt en in dezelfde gebiedsbegrenzing geproduceerd is	25%

	Schermer			
Scoringswijze	**Ongewogen score per indicator (1 t/m 5)**	**Weging per indicator (1 t/m 5)**	Gewogen score	
Kwalitatief 1=laag/5=hoog	1	1	1	8
Kwalitatief 1=laag/5=hoog	1	1	1	8
Kwalitatief 1=laag/5=hoog	1	1	1	2
Kwalitatief 1=laag/5=hoog	1	1	1	
bijv.: afname van x aantal mol.N.ha.jr is score 3	1	1	1	
	1	1	1	
	1	1	1	
	1	1	1	
Kwalitatief 1=laag/5=hoog	1	1	1	6
kwantitatief	1	1	1	6
kwantitatief	1	1	1	2
kwantitatief	1	1	1	
kwantitatief	1	1	1	
Kwalitatief 1=laag/5=hoog	1	1	1	
Kwalitatief 1=laag/5=hoog	1	1	1	15
Kwalitatief 1=laag/5=hoog	1	1	1	15
Kwalitatief 1=laag/5=hoog	1	1	1	2
kwantitatief	1	1	1	
kwantitatief	1	1	1	
Kwalitatief 1=laag/5=hoog	1	1	1	
kwantitatief	1	1	1	
kwantitatief	1	1	1	
Kwalitatief 1=laag/5=hoog	1	1	1	
Kwalitatief 1=laag/5=hoog	1	1	1	
kwantitatief	1	1	1	
Kwalitatief 1=laag/5=hoog	1	1	1	
Kwalitatief 1=laag/5=hoog	1	1	1	
Kwalitatief 1=laag/5=hoog	1	1	1	
Kwalitatief 1=laag/5=hoog	1	1	1	

100-141,9 GWh = score 4, 141,9 - >141,9 GWh = score 5	1	1	1	5
	1	1	1	5
	1	1	1	2
	1	1	1	
	1	1	1	
Kwalitatief 1=laag/5=hoog	1	1	1	5
Kwalitatief 1=laag/5=hoog	1	1	1	5
Kwalitatief 1=laag/5=hoog	1	1	1	2
Kwalitatief 1=laag/5=hoog	1	1	1	
Kwalitatief 1=laag/5=hoog	1	1	1	
Kwalitatief 1=laag/5=hoog	1	1	1	4
Kwalitatief 1=laag/5=hoog	1	1	1	4
Kwalitatief 1=laag/5=hoog	1	1	1	2
Kwalitatief 1=laag/5=hoog	1	1	1	
Kwalitatief 1=laag/5=hoog	1	1	1	4
Kwalitatief 1=laag/5=hoog	1	1	1	4
Kwalitatief 1=laag/5=hoog	1	1	1	2
Kwalitatief 1=laag/5=hoog	1	1	1	
Waardering 1=laag/5=hoog	1	1	1	5
Waardering 1=laag/5=hoog	1	1	1	5
Waardering 1=laag/5=hoog	1	1	1	2

Waardering 1=laag/5=hoog	1	1	1	
Waardering 1=laag/5=hoog	1	1	1	
	1	1	1	4
	1	1	1	4
Waardering 1=laag/5=hoog	1	1	1	2
	1	1	1	2
Waardering 1=laag/5=hoog	1	1	1	2
Waardering 1=laag/5=hoog	1	1	1	2
Waardering 1=laag/5=hoog	1	1	1	4
Waardering 1=laag/5=hoog	1	1	1	4
	1	1	1	2
	1	1	1	
kwantitatief nog in te vullen aan de hand van	1	1	1	
kwantitatief nog in te vullen aan de hand van streefwaarde	1	1	1	
kwantitatief nog in te vullen aan de hand van streefwaarde	1	1	1	5
kwantitatief nog in te vullen aan de hand van streefwaarde	1	1	1	5
kwantitatief nog in te vullen aan de hand van streefwaarde	1	1	1	2,0
	1	1	1	3

	1	1	1	3
	1	1	1	2
	1	1	1	2
	1	1	1	
	1	1	1	8
	1	1	1	8
	1	1	1	2
	1	1	1	
	1	1	1	
	1	1	1	
	1	1	1	
	1	1	1	
	1	1	1	
	1	1	1	2
	1	1	1	
Waardering 1=laag/5=hoog	1	1	1	6
	1	1	1	6
	1	1	1	2
	1	1	1	
	1	1	1	
	1	1	1	

Waardering 1=laag/5=hoog	1	1	1	5
	1	1	1	5
	1	1	1	2
	1	1	1	
	1	1	1	

Polder Mijzen				
Ongewogen score per indicator (1 t/m 5)	**Weging per indicator (1 t/m 5)**	Gewogen score		**Ongewogen score per indicator (1 t/m 5)**
1	1	1	8	1
1	1	1	8	1
1	1	1	2	1
1	1	1		1
1	1	1		1
1	1	1		1
1	1	1		1
1	1	1		1
1	1	1	6	1
1	1	1	6	1
1	1	1	2	1
1	1	1		1
1	1	1		1
1	1	1	15	1
1	1	1	15	1
1	1	1	2	1
1	1	1		1
1	1	1		1
1	1	1		1
1	1	1		1
1	1	1		1
1	1	1		1
1	1	1		1
1	1	1		1
1	1	1		1
1	1	1		1
1	1	1		1

1	1	1	5	1
1	1	1	5	1
1	1	1	2	1
1	1	1		1
1	1	1		1
1	1	1	5	1
1	1	1	5	1
1	1	1	2	1
1	1	1		1
1	1	1		1
1	1	1	4	1
1	1	1	4	1
1	1	1	2	1
1	1	1		1
1	1	1	4	1
1	1	1	4	1
1	1	1	2	1
1	1	1		1
1	1	1	5	1
1	1	1	5	1
1	1	1	2	1

1	1	1		1
1	1	1		1
1	1	1	4	1
1	1	1	4	1
1	1	1	2	1
1	1	1	2	1
1	1	1	2	1
1	1	1	2	1
1	1	1	4	1
1	1	1	4	1
1	1	1	2	1
1	1	1		1
1	1	1		1
1	1	1		1
1	1	1	5	1
1	1	1	5	1
1	1	1	2	1
1	1	1	3	1

1	1	1	3	1
1	1	1	2	1
1	1	1	2	1
1	1	1		1
1	1	1	8	1
1	1	1	8	1
1	1	1	2	1
1	1	1		1
1	1	1		1
1	1	1		1
1	1	1		1
1	1	1		1
1	1	1	2	1
1	1	1		1
1	1	1	6	1
1	1	1	6	1
1	1	1	2	1
1	1	1		1
1	1	1		1
1	1	1		1

1	1	1	5	1
1	1	1	5	1
1	1	1	2	1
1	1	1		1
1	1	1		1

Eilandspolder			Beemster			
Weging per indicator (1 t/m 5)	Gewogen score		**Ongewogen score per indicator (1 t/m 5)**	**Weging per indicator (1 t/m 5)**	Gewogen score	
1	1	8	1	1	1	8
1	1	8	1	1	1	8
1	1	2	1	1	1	2
1	1		1	1	1	
1	1		1	1	1	
1	1		1	1	1	
1	1		1	1	1	
1	1		1	1	1	
1	1	6	1	1	1	6
1	1	6	1	1	1	6
1	1	2	1	1	1	2
1	1		1	1	1	
1	1		1	1	1	
1	1		1	1	1	
1	1	15	1	1	1	15
1	1	15	1	1	1	15
1	1	2	1	1	1	2
1	1		1	1	1	
1	1		1	1	1	
1	1		1	1	1	
1	1		1	1	1	
1	1		1	1	1	
1	1		1	1	1	
1	1		1	1	1	
1	1		1	1	1	
1	1		1	1	1	
1	1		1	1	1	
1	1		1	1	1	

1	1	5	1	1	1	5
1	1	5	1	1	1	5
1	1	2	1	1	1	2
1	1		1	1	1	
1	1		1	1	1	
1	1	5	1	1	1	5
1	1	5	1	1	1	5
1	1	2	1	1	1	2
1	1		1	1	1	
1	1		1	1	1	
1	1	4	1	1	1	4
1	1	4	1	1	1	4
1	1	2	1	1	1	2
1	1		1	1	1	
1	1	4	1	1	1	4
1	1	4	1	1	1	4
1	1	2	1	1	1	2
1	1		1	1	1	
1	1	5	1	1	1	5
1	1	5	1	1	1	5
1	1	2	1	1	1	2

1	1		1	1	1	
1	1		1	1	1	
1	1	4	1	1	1	4
1	1	4	1	1	1	4
1	1	2	1	1	1	2
1	1	2	1	1	1	2
1	1	2	1	1	1	2
1	1	2	1	1	1	2
1	1	4	1	1	1	4
1	1	4	1	1	1	4
1	1	2	1	1	1	2
1	1		1	1	1	
1	1		1	1	1	
1	1		1	1	1	
1	1	5	1	1	1	5
1	1	5	1	1	1	5
1	1	2	1	1	1	2
1	1	3	1	1	1	3

1	1	3	1	1	1	3
1	1	2	1	1	1	2
1	1	2	1	1	1	2
1	1		1	1	1	
1	1	8	1	1	1	8
1	1	8	1	1	1	8
1	1	2	1	1	1	2
1	1		1	1	1	
1	1		1	1	1	
1	1		1	1	1	
1	1		1	1	1	
1	1		1	1	1	
1	1	2	1	1	1	2
1	1		1	1	1	
1	1	6	1	1	1	6
1	1	6	1	1	1	6
1	1	2	1	1	1	2
1	1		1	1	1	
1	1		1	1	1	
1	1		1	1	1	

1	1	5	1	1	1	5
1	1	5	1	1	1	5
1	1	2	1	1	1	2
1	1		1	1	1	
1	1		1	1	1	

Zeevang				Alk
Ongewogen score per indicator (1 t/m 5)	**Weging per indicator (1 t/m 5)**	Gewogen score		**Ongewogen score per indicator (1 t/m 5)**
1	1	1	8	1
1	1	1	8	1
1	1	1	2	1
1	1	1		1
1	1	1		1
1	1	1		1
1	1	1		1
1	1	1	6	1
1	1	1	6	1
1	1	1	2	1
1	1	1		1
1	1	1		1
1	1	1		1
1	1	1	15	1
1	1	1	15	1
1	1	1	2	1
1	1	1		1
1	1	1		1
1	1	1		1
1	1	1		1
1	1	1		1
1	1	1		1
1	1	1		1
1	1	1		1
1	1	1		1
1	1	1		1
1	1	1		1

1	1	1	5	1
1	1	1	5	1
1	1	1	2	1
1	1	1		1
1	1	1		1
1	1	1	5	1
1	1	1	5	1
1	1	1	2	1
1	1	1		1
1	1	1		1
1	1	1	4	1
1	1	1	4	1
1	1	1	2	1
1	1	1		1
1	1	1	4	1
1	1	1	4	1
1	1	1	2	1
1	1	1		1
1	1	1	5	1
1	1	1	5	1
1	1	1	2	1

1	1	1		1
1	1	1		1
1	1	1	4	1
1	1	1	4	1
1	1	1	2	1
1	1	1	2	1
1	1	1	2	1
1	1	1	2	1
1	1	1	4	1
1	1	1	4	1
1	1	1	2	1
1	1	1		1
1	1	1		1
1	1	1		1
1	1	1	5	1
1	1	1	5	1
1	1	1	2	1
1	1	1	3	1

1	1	1	3	1
1	1	1	2	1
1	1	1	2	1
1	1	1		1
1	1	1	8	1
1	1	1	8	1
1	1	1	2	1
1	1	1		1
1	1	1		1
1	1	1		1
1	1	1		1
1	1	1		1
1	1	1	2	1
1	1	1		1
1	1	1	6	1
1	1	1	6	1
1	1	1	2	1
1	1	1		1
1	1	1		1
1	1	1		1

1	1	1	5	1
1	1	1	5	1
1	1	1	2	1
1	1	1		1
1	1	1		1

‹maardermeer en omgeving			Assendelft en omgeving		
Weging per indicator (1 t/m 5)	Gewogen score		**Ongewogen score per indicator (1 t/m 5)**	**Weging per indicator (1 t/m 5)**	Gewogen score
1	1	8	1	1	1
1	1	8	1	1	1
1	1	2	1	1	1
1	1		1	1	1
1	1		1	1	1
1	1		1	1	1
1	1		1	1	1
1	1		1	1	1
1	1	6	1	1	1
1	1	6	1	1	1
1	1	2	1	1	1
1	1		1	1	1
1	1		1	1	1
1	1		1	1	1
1	1	15	1	1	1
1	1	15	1	1	1
1	1	2	1	1	1
1	1		1	1	1
1	1		1	1	1
1	1		1	1	1
1	1		1	1	1
1	1		1	1	1
1	1		1	1	1
1	1		1	1	1
1	1		1	1	1
1	1		1	1	1
1	1		1	1	1
1	1		1	1	1

1	1	5	1	1	1
1	1	5	1	1	1
1	1	2	1	1	1
1	1		1	1	1
1	1		1	1	1
1	1	5	1	1	1
1	1	5	1	1	1
1	1	2	1	1	1
1	1		1	1	1
1	1		1	1	1
1	1	4	1	1	1
1	1	4	1	1	1
1	1	2	1	1	1
1	1		1	1	1
1	1	4	1	1	1
1	1	4	1	1	1
1	1	2	1	1	1
1	1		1	1	1
1	1	5	1	1	1
1	1	5	1	1	1
1	1	2	1	1	1

1	1		1	1	1
1	1		1	1	1
1	1	4	1	1	1
1	1	4	1	1	1
1	1	2	1	1	1
1	1	2	1	1	1
1	1	2	1	1	1
1	1	2	1	1	1
1	1	4	1	1	1
1	1	4	1	1	1
1	1	2	1	1	1
1	1		1	1	1
1	1		1	1	1
1	1		1	1	1
1	1	5	1	1	1
1	1	5	1	1	1
1	1	2	1	1	1
1	1	3	1	1	1

1	1	3	1	1	1
1	1	2	1	1	1
1	1	2	1	1	1
1	1		1	1	1
1	1	8	1	1	1
1	1	8	1	1	1
1	1	2	1	1	1
1	1		1	1	1
1	1		1	1	1
1	1		1	1	1
1	1		1	1	1
1	1		1	1	1
1	1	2	1	1	1
1	1		1	1	1
1	1	6	1	1	1
1	1	6	1	1	1
1	1	2	1	1	1
1	1		1	1	1
1	1		1	1	1
1	1		1	1	1

1	1	5	1	1	1
1	1	5	1	1	1
1	1	2	1	1	1
1	1		1	1	1
1	1		1	1	1

	Westzaan en omgeving				Worme
	Ongewogen score per indicator (1 t/m 5)	**Weging per indicator (1 t/m 5)**	Gewogen score		**Ongewogen score per indicator (1 t/m 5)**
8	1	1	1	8	1
8	1	1	1	8	1
2	1	1	1	2	1
	1	1	1		1
	1	1	1		1
	1	1	1		1
	1	1	1		1
	1	1	1		1
6	1	1	1	6	1
6	1	1	1	6	1
2	1	1	1	2	1
	1	1	1		1
	1	1	1		1
	1	1	1		1
15	1	1	1	15	1
15	1	1	1	15	1
2	1	1	1	2	1
	1	1	1		1
	1	1	1		1
	1	1	1		1
	1	1	1		1
	1	1	1		1
	1	1	1		1
	1	1	1		1
	1	1	1		1
	1	1	1		1
	1	1	1		1
	1	1	1		1

5	1	1	1	5	1
5	1	1	1	5	1
2	1	1	1	2	1
	1	1	1		1
	1	1	1		1
5	1	1	1	5	1
5	1	1	1	5	1
2	1	1	1	2	1
	1	1	1		1
	1	1	1		1
4	1	1	1	4	1
4	1	1	1	4	1
2	1	1	1	2	1
	1	1	1		1
4	1	1	1	4	1
4	1	1	1	4	1
2	1	1	1	2	1
	1	1	1		1
5	1	1	1	5	1
5	1	1	1	5	1
2	1	1	1	2	1

	1	1	1		1
	1	1	1		1
4	1	1	1	4	1
4	1	1	1	4	1
2	1	1	1	2	1
2	1	1	1	2	1
2	1	1	1	2	1
2	1	1	1	2	1
4	1	1	1	4	1
4	1	1	1	4	1
2	1	1	1	2	1
	1	1	1		1
	1	1	1		1
	1	1	1		1
5	1	1	1	5	1
5	1	1	1	5	1
2	1	1	1	2	1
3	1	1	1	3	1

3	1	1	1	3	1
2	1	1	1	2	1
2	1	1	1	2	1
	1	1	1		1
8	1	1	1	8	1
8	1	1	1	8	1
2	1	1	1	2	1
	1	1	1		1
	1	1	1		1
	1	1	1		1
	1	1	1		1
	1	1	1		1
2	1	1	1	2	1
	1	1	1		1
6	1	1	1	6	1
6	1	1	1	6	1
2	1	1	1	2	1
	1	1	1		1
	1	1	1		1
	1	1	1		1

5	1	1	1	5	1
5	1	1	1	5	1
2	1	1	1	2	1
	1	1	1		1
	1	1	1		1

rveld, Jisperveld & Kalverpolder			Wijde Wormer		
Weging per indicator (1 t/m 5)	Gewogen score		**Ongewogen score per indicator (1 t/m 5)**	**Weging per indicator (1 t/m 5)**	Gewogen score
1	1	8	1	1	1
1	1	8	1	1	1
1	1	2	1	1	1
1	1		1	1	1
1	1		1	1	1
1	1		1	1	1
1	1		1	1	1
1	1		1	1	1
1	1	6	1	1	1
1	1	6	1	1	1
1	1	2	1	1	1
1	1		1	1	1
1	1		1	1	1
1	1		1	1	1
1	1	15	1	1	1
1	1	15	1	1	1
1	1	2	1	1	1
1	1		1	1	1
1	1		1	1	1
1	1		1	1	1
1	1		1	1	1
1	1		1	1	1
1	1		1	1	1
1	1		1	1	1
1	1		1	1	1
1	1		1	1	1
1	1		1	1	1
1	1		1	1	1

1	1	5	1	1	1
1	1	5	1	1	1
1	1	2	1	1	1
1	1		1	1	1
1	1		1	1	1
1	1	5	1	1	1
1	1	5	1	1	1
1	1	2	1	1	1
1	1		1	1	1
1	1		1	1	1
1	1	4	1	1	1
1	1	4	1	1	1
1	1	2	1	1	1
1	1		1	1	1
1	1	4	1	1	1
1	1	4	1	1	1
1	1	2	1	1	1
1	1		1	1	1
1	1	5	1	1	1
1	1	5	1	1	1
1	1	2	1	1	1

1	1		1	1	1
1	1		1	1	1
1	1	4	1	1	1
1	1	4	1	1	1
1	1	2	1	1	1
1	1	2	1	1	1
1	1	2	1	1	1
1	1	2	1	1	1
1	1	4	1	1	1
1	1	4	1	1	1
1	1	2	1	1	1
1	1		1	1	1
1	1		1	1	1
1	1		1	1	1
1	1	5	1	1	1
1	1	5	1	1	1
1	1	2	1	1	1
1	1	3	1	1	1

1	1	3	1	1	1
1	1	2	1	1	1
1	1	2	1	1	1
1	1		1	1	1
1	1	8	1	1	1
1	1	8	1	1	1
1	1	2	1	1	1
1	1		1	1	1
1	1		1	1	1
1	1		1	1	1
1	1		1	1	1
1	1		1	1	1
1	1	2	1	1	1
1	1		1	1	1
1	1	6	1	1	1
1	1	6	1	1	1
1	1	2	1	1	1
1	1		1	1	1
1	1		1	1	1
1	1		1	1	1

1	1	5	1	1	1
1	1	5	1	1	1
1	1	2	1	1	1
1	1		1	1	1
1	1		1	1	1

	Ilperveld, Varkensland, Oostzanerveld en Twiske				
	Ongewogen score per indicator (1 t/m 5)	**Weging per indicator (1 t/m 5)**	Gewogen score		**Ongewogen score per indicator (1 t/m 5)**
8	1	1	1	8	1
8	1	1	1	8	1
2	1	1	1	2	1
	1	1	1		1
	1	1	1		1
	1	1	1		1
	1	1	1		1
	1	1	1		1
6	1	1	1	6	1
6	1	1	1	6	1
2	1	1	1	2	1
	1	1	1		1
	1	1	1		1
	1	1	1		1
15	1	1	1	15	1
15	1	1	1	15	1
2	1	1	1	2	1
	1	1	1		1
	1	1	1		1
	1	1	1		1
	1	1	1		1
	1	1	1		1
	1	1	1		1
	1	1	1		1
	1	1	1		1
	1	1	1		1
	1	1	1		1
	1	1	1		1

5	1	1	1	5	1
5	1	1	1	5	1
2	1	1	1	2	1
	1	1	1		1
	1	1	1		1
5	1	1	1	5	1
5	1	1	1	5	1
2	1	1	1	2	1
	1	1	1		1
	1	1	1		1
4	1	1	1	4	1
4	1	1	1	4	1
2	1	1	1	2	1
	1	1	1		1
4	1	1	1	4	1
4	1	1	1	4	1
2	1	1	1	2	1
	1	1	1		1
5	1	1	1	5	1
5	1	1	1	5	1
2	1	1	1	2	1

	1	1	1		1
	1	1	1		1
4	1	1	1	4	1
4	1	1	1	4	1
2	1	1	1	2	1
2	1	1	1	2	1
2	1	1	1	2	1
2	1	1	1	2	1
4	1	1	1	4	1
4	1	1	1	4	1
2	1	1	1	2	1
	1	1	1		1
	1	1	1		1
	1	1	1		1
5	1	1	1	5	1
5	1	1	1	5	1
2	1	1	1	2	1
3	1	1	1	3	1

3	1	1	1	3	1
2	1	1	1	2	1
2	1	1	1	2	1
	1	1	1		1
8	1	1	1	8	1
8	1	1	1	8	1
2	1	1	1	2	1
	1	1	1		1
	1	1	1		1
	1	1	1		1
	1	1	1		1
	1	1	1		1
2	1	1	1	2	1
	1	1	1		1
6	1	1	1	6	1
6	1	1	1	6	1
2	1	1	1	2	1
	1	1	1		1
	1	1	1		1
	1	1	1		1

5	1	1	1	5	1
5	1	1	1	5	1
2	1	1	1	2	1
	1	1	1		1
	1	1	1		1

Purmer			Waterland en Marken		
Weging per indicator (1 t/m 5)	Gewogen score		**Ongewogen score per indicator (1 t/m 5)**	**Weging per indicator (1 t/m 5)**	Gewogen score
1	1	8	1	1	1
1	1	8	1	1	1
1	1	2	1	1	1
1	1		1	1	1
1	1		1	1	1
1	1		1	1	1
1	1		1	1	1
1	1		1	1	1
1	1	6	1	1	1
1	1	6	1	1	1
1	1	2	1	1	1
1	1		1	1	1
1	1		1	1	1
1	1		1	1	1
1	1	15	1	1	1
1	1	15	1	1	1
1	1	2	1	1	1
1	1		1	1	1
1	1		1	1	1
1	1		1	1	1
1	1		1	1	1
1	1		1	1	1
1	1		1	1	1
1	1		1	1	1
1	1		1	1	1
1	1		1	1	1
1	1		1	1	1
1	1		1	1	1

1	1	5	1	1	1
1	1	5	1	1	1
1	1	2	1	1	1
1	1		1	1	1
1	1		1	1	1
1	1	5	1	1	1
1	1	5	1	1	1
1	1	2	1	1	1
1	1		1	1	1
1	1		1	1	1
1	1	4	1	1	1
1	1	4	1	1	1
1	1	2	1	1	1
1	1		1	1	1
1	1	4	1	1	1
1	1	4	1	1	1
1	1	2	1	1	1
1	1		1	1	1
1	1	5	1	1	1
1	1	5	1	1	1
1	1	2	1	1	1

1	1		1	1	1
1	1		1	1	1
1	1	4	1	1	1
1	1	4	1	1	1
1	1	2	1	1	1
1	1	2	1	1	1
1	1	2	1	1	1
1	1	2	1	1	1
1	1	4	1	1	1
1	1	4	1	1	1
1	1	2	1	1	1
1	1		1	1	1
1	1		1	1	1
1	1		1	1	1
1	1	5	1	1	1
1	1	5	1	1	1
1	1	2	1	1	1
1	1	3	1	1	1

1	1	3	1	1	1
1	1	2	1	1	1
1	1	2	1	1	1
1	1		1	1	1
1	1	8	1	1	1
1	1	8	1	1	1
1	1	2	1	1	1
1	1		1	1	1
1	1		1	1	1
1	1		1	1	1
1	1		1	1	1
1	1		1	1	1
1	1	2	1	1	1
1	1		1	1	1
1	1	6	1	1	1
1	1	6	1	1	1
1	1	2	1	1	1
1	1		1	1	1
1	1		1	1	1
1	1		1	1	1

1	1	5	1	1	1
1	1	5	1	1	1
1	1	2	1	1	1
1	1		1	1	1
1	1		1	1	1


8
8
2
6
6
2
15
15
2

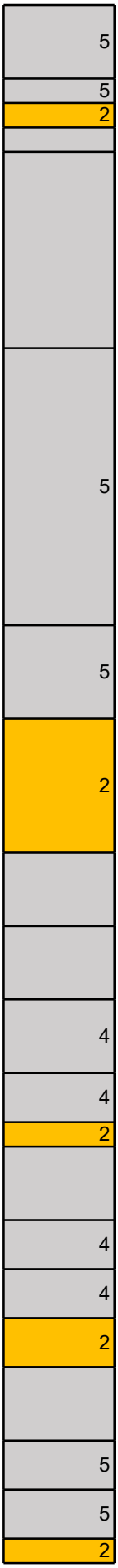
5
5
2
5
5
2
4
4
2
4
4
2
5
5
2

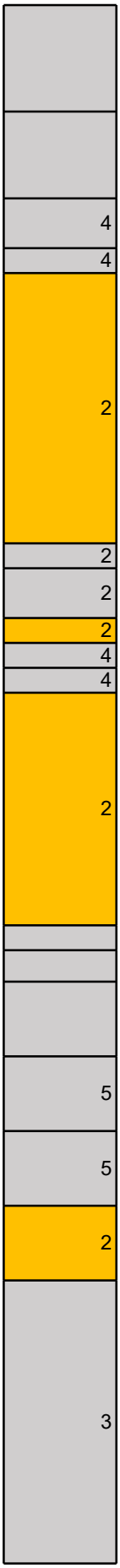
4
4
2
2
2
2
4
4
2
5
5
2
3

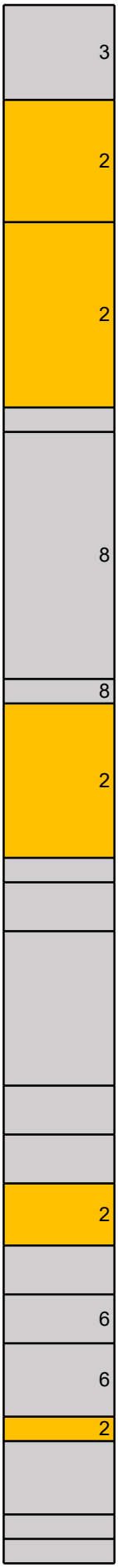
3
2
2
8
8
2
2
6
6
2


5
5
2

Opgave	Laag Holland TOTAAL			1 Schermer		
		Weging opgave	Deel gerealiseerd	Ongewogen score	Weging opgave	Deel gerealiseerd
N2000 is volledig gerealiseerd in kwaliteit en kwantiteit	2	4	0,7230769	2	4	0,8
Het NNN is volledig gerealiseerd in kwaliteit en kwantiteit	2	3	0,6307692	2	1	0,2
Alle gebieden buiten N2000- en NNN en versteende oppervlakte zijn natuurgericht en klimaatadaptief ingericht	2	4	0,7384615	2	3	0,6
27% van de energie in primair verbruik wordt duurzaam opgewekt	2	3	0,6153846	2	2	0,4
Ontwikkelingen dragen bij aan het zichtbaar en herkenbaar houden van de landschappelijke karakteristiek.	2	3	0,6923077	2	3	0,6
Ontwikkelingen dragen bij aan het versterken van (de beleving van) openheid.	2	3	0,6923077	2	3	0,6
Ontwikkelingen worden helder gepositioneerd ten opzichte van ruimtelijke dragers.	2	3	0,6923077	2	3	0,6
Er is voldoende ruimte geboden aan de toenemende en veranderende vraag van recreanten en toeristen	2	3	0,5692308	2	3	0,6
Het toeristisch-recreatief aanbod is versterkt	2	4	0,7076923	2	4	0,8
Het toeristisch-recreatief aanbod wordt optimaal benut, door middel van een goed verbonden en bereikbaar netwerk	2	4	0,7230769	2	3	0,6
Er is een juiste balans tussen de toenemende recreatieve druk op natuur, landschap en omgeving en de draagkracht van deze gebieden	2	4	0,8	2	5	1
Het landelijk gebied is beschermd tegen de gevolgen van klimaatverandering	2	3	0,6461538	2	2	0,4
De CO2 uitstoot wordt met 49% gereduceerd in 2030 ten opzichte van 1990	2	4	0,7846154	2	4	0,8
De uitstoot van klimaatgassen in veengebieden door bodemdaling is gereduceerd met 0,14 Mton CO2-eq./jaar in 2030 t.o.v. de referentieperiode 1990, door een vermindering van de bodemdaling	2	3	0,6307692	2	1	0,2
De kwaliteit onze leefomgeving voldoet aan de wettelijke normen, en er wordt ruimte gezocht voor verbetering	2	3	0,6615385	2	3	0,6
De grondgebonden landbouw is natuurinclusief (niveau II)	2	3	0,6	2	5	1
De kringlopen zijn op een zo laag mogelijk niveau gesloten	2	3	0,5384615	2	4	0,8
25% van wat we eten komt uit de regio	2	3	0,6461538	2	5	1

	2 Polder Mijzen				3 Eilandspolder			
Gewogen score	Ongewogen score	Weging opgave	Deel gerealiseerd	Gewogen score	Ongewogen score	Weging opgave	Deel gerealiseerd	Gewogen score
8	2	1	0,2	2	2	5	1	10
2	2	4	0,8	8	2	4	0,8	8
6	2	3	0,6	6	2	5	1	10
4	2	1	0,2	2	2	2	0,4	4
6	2	4	0,8	8	2	4	0,8	8
6	2	4	0,8	8	2	4	0,8	8
6	2	4	0,8	8	2	4	0,8	8
6	2	3	0,6	6	2	3	0,6	6
8	2	3	0,6	6	2	3	0,6	6
6	2	4	0,8	8	2	4	0,8	8
10	2	4	0,8	8	2	4	0,8	8
4	2	2	0,4	4	2	4	0,8	8
8	2	2	0,4	4	2	5	1	10
2	2	3	0,6	6	2	3	0,6	6
6	2	3	0,6	6	2	3	0,6	6
10	2	2	0,4	4	2	2	0,4	4
8	2	2	0,4	4	2	2	0,4	4
10	2	2	0,4	4	2	2	0,4	4

4 Beemster				5 Zeevang				6 Al
Ongewogen score	Weging opgave	Deel gerealiseerd	Gewogen score	Ongewogen score	Weging opgave	Deel gerealiseerd	Gewogen score	Ongewogen score
2	5	1	10	2	5	1	10	2
2	1	0,2	2	2	4	0,8	8	2
2	4	0,8	8	2	5	1	10	2
2	4	0,8	8	2	3	0,6	6	2
2	5	1	10	2	3	0,6	6	2
2	5	1	10	2	3	0,6	6	2
2	5	1	10	2	3	0,6	6	2
2	1	0,2	2	2	1	0,2	2	2
2	3	0,6	6	2	3	0,6	6	2
2	3	0,6	6	2	3	0,6	6	2
2	5	1	10	2	3	0,6	6	2
2	2	0,4	4	2	5	1	10	2
2	5	1	10	2	5	1	10	2
2	1	0,2	2	2	5	1	10	2
2	3	0,6	6	2	4	0,8	8	2
2	5	1	10	2	2	0,4	4	2
2	4	0,8	8	2	2	0,4	4	2
2	5	1	10	2	2	0,4	4	2

lkmaardermeer en omgeving			7 Assendelft en omgeving				8 Westzaan e	
Weging opgave	Deel gerealiseerd	Gewogen score	Ongewogen score	Weging opgave	Deel gerealiseerd	Gewogen score	Ongewogen score	Weging opgave
1	0,2	2	2	4	0,8	8	2	5
4	0,8	8	2	1	0,2	2	2	5
3	0,6	6	2	3	0,6	6	2	5
3	0,6	6	2	4	0,8	8	2	1
2	0,4	4	2	3	0,6	6	2	4
2	0,4	4	2	3	0,6	6	2	4
2	0,4	4	2	3	0,6	6	2	4
4	0,8	8	2	3	0,6	6	2	4
4	0,8	8	2	4	0,8	8	2	5
4	0,8	8	2	4	0,8	8	2	5
4	0,8	8	2	3	0,6	6	2	5
4	0,8	8	2	4	0,8	8	2	4
2	0,4	4	2	4	0,8	8	2	5
4	0,8	8	2	3	0,6	6	2	5
3	0,6	6	2	4	0,8	8	2	3
2	0,4	4	2	4	0,8	8	2	2
2	0,4	4	2	4	0,8	8	2	2
2	0,4	4	2	5	1	10	2	2

en omgeving		9 Wormerveld, Jisperveld & Kalverpolder				10 Wijde Wormer		
Deel gerealiseerd	Gewogen score	Ongewogen score	Weging opgave	Deel gerealiseerd	Gewogen score	Ongewogen score	Weging opgave	Deel gerealiseerd
1	10	2	5	1	10	2	1	0,2
1	10	2	5	1	10	2	1	0,2
1	10	2	5	1	10	2	1	0,2
0,2	2	2	4	0,8	8	2	1	0,2
0,8	8	2	4	0,8	8	2	2	0,4
0,8	8	2	4	0,8	8	2	2	0,4
0,8	8	2	4	0,8	8	2	2	0,4
0,8	8	2	4	0,8	8	2	1	0,2
1	10	2	5	1	10	2	2	0,4
1	10	2	5	1	10	2	3	0,6
1	10	2	5	1	10	2	4	0,8
0,8	8	2	4	0,8	8	2	1	0,2
1	10	2	5	1	10	2	2	0,4
1	10	2	4	0,8	8	2	1	0,2
0,6	6	2	3	0,6	6	2	3	0,6
0,4	4	2	2	0,4	4	2	4	0,8
0,4	4	2	2	0,4	4	2	3	0,6
0,4	4	2	2	0,4	4	2	4	0,8

	11 Ilperveld, Varkensland, Oostzanerveld en				12 Purmer			
Gewogen score	Ongewogen score	Weging opgave	Deel gerealiseerd	Gewogen score	Ongewogen score	Weging opgave	Deel gerealiseerd	Gewogen score
2	2	5	1	10	2	5	1	10
2	2	5	1	10	2	1	0,2	2
2	2	5	1	10	2	3	0,6	6
2	2	5	1	10	2	5	1	10
4	2	4	0,8	8	2	2	0,4	4
4	2	4	0,8	8	2	2	0,4	4
4	2	4	0,8	8	2	2	0,4	4
2	2	4	0,8	8	2	1	0,2	2
4	2	3	0,6	6	2	2	0,4	4
6	2	3	0,6	6	2	2	0,4	4
8	2	2	0,4	4	2	3	0,6	6
2	2	4	0,8	8	2	2	0,4	4
4	2	5	1	10	2	5	1	10
2	2	5	1	10	2	1	0,2	2
6	2	3	0,6	6	2	4	0,8	8
8	2	2	0,4	4	2	4	0,8	8
6	2	2	0,4	4	2	3	0,6	6
8	2	2	0,4	4	2	4	0,8	8

13 Waterland en Marken			
Ongewogen score	Weging opgave	Deel gerealiseerd	Gewogen score
2	1	0,2	2
2	5	1	10
2	3	0,6	6
2	5	1	10
2	5	1	10
2	5	1	10
2	5	1	10
2	5	1	10
2	5	1	10
2	4	0,8	8
2	5	1	10
2	4	0,8	8
2	2	0,4	4
2	5	1	10
2	4	0,8	8
2	3	0,6	6
2	3	0,6	6
2	5	1	10

Invulblad Schermer = Basistabel

Hoe belangrijk vindt u een indicator van een bepaalde opgave in relatie tot de andere indicatoren binnen dezelfde opgave?
Geef scores aan elke indicator binnen één deelgebied. Soms kunt u dit berekenen aan de hand van een hoeveelheid en so

Thema	Opgave	Subopgave
Natuur	N2000 is volledig gerealiseerd in kwaliteit en kwantiteit	
Natuur	N2000 is volledig gerealiseerd in kwaliteit en kwantiteit	
Natuur	N2000 is volledig gerealiseerd in kwaliteit en kwantiteit	
Natuur	N2000 is volledig gerealiseerd in kwaliteit en kwantiteit	
Natuur	N2000 is volledig gerealiseerd in kwaliteit en kwantiteit	Stikstofdepositie van 50% van hectares onder de kritische depositie waarde (KDW)
Natuur	N2000 is volledig gerealiseerd in kwaliteit en kwantiteit	Stikstofdepositie van 50% van hectares onder de kritische depositie waarde (KDW)
Natuur	N2000 is volledig gerealiseerd in kwaliteit en kwantiteit	Stikstofdepositie van 50% van hectares onder de kritische depositie waarde (KDW)
Natuur	N2000 is volledig gerealiseerd in kwaliteit en kwantiteit	Stikstofdepositie van 50% van hectares onder de kritische depositie waarde (KDW)
Natuur	Het NNN is volledig gerealiseerd in kwaliteit en kwantiteit	
Natuur	Het NNN is volledig gerealiseerd in kwaliteit en kwantiteit	
Natuur	Het NNN is volledig gerealiseerd in kwaliteit en kwantiteit	
Natuur	Het NNN is volledig gerealiseerd in kwaliteit en kwantiteit	
Natuur	Het NNN is volledig gerealiseerd in kwaliteit en kwantiteit	
Natuur	Het NNN is volledig gerealiseerd in kwaliteit en kwantiteit	

Natuur	Alle gebieden buiten N2000- en NNN en versteende oppervlakte zijn natuurinclusief en klimaat adaptief ingericht	Natuurontwikkelingen zullen klimaat adaptief ingericht worden
Natuur	Alle gebieden buiten N2000- en NNN en versteende oppervlakte zijn natuurinclusief en klimaat adaptief ingericht	Natuurontwikkelingen zullen klimaat adaptief ingericht worden
Natuur	Alle gebieden buiten N2000- en NNN en versteende oppervlakte zijn natuurinclusief en klimaat adaptief ingericht	Ontwikkeling en behoud biodiversiteit
Natuur	Alle gebieden buiten N2000- en NNN en versteende oppervlakte zijn natuurinclusief en klimaat adaptief ingericht	Ontwikkeling en behoud biodiversiteit
Natuur	Alle gebieden buiten N2000- en NNN en versteende oppervlakte zijn natuurinclusief en klimaat adaptief ingericht	Ontwikkeling en behoud biodiversiteit
Natuur	Alle gebieden buiten N2000- en NNN en versteende oppervlakte zijn natuurinclusief en klimaat adaptief ingericht	Ontwikkeling en behoud biodiversiteit
Natuur	Alle gebieden buiten N2000- en NNN en versteende oppervlakte zijn natuurinclusief en klimaat adaptief ingericht	Ontwikkeling en behoud biodiversiteit
Natuur	Alle gebieden buiten N2000- en NNN en versteende oppervlakte zijn natuurinclusief en klimaat adaptief ingericht	Ontwikkeling en behoud biodiversiteit
Natuur	Alle gebieden buiten N2000- en NNN en versteende oppervlakte zijn natuurinclusief en klimaat adaptief ingericht	Ontwikkeling en behoud biodiversiteit
Natuur	Alle gebieden buiten N2000- en NNN en versteende oppervlakte zijn natuurinclusief en klimaat adaptief ingericht	Ontwikkeling en behoud biodiversiteit
Natuur	Alle gebieden buiten N2000- en NNN en versteende oppervlakte zijn natuurinclusief en klimaat adaptief ingericht	Het vergroten en verbinden van de natuurkernen met een goede kwaliteit en kwantiteit
Natuur	Alle gebieden buiten N2000- en NNN en versteende oppervlakte zijn natuurinclusief en klimaat adaptief ingericht	Het vergroten en verbinden van de natuurkernen met een goede kwaliteit en kwantiteit
Natuur	Alle gebieden buiten N2000- en NNN en versteende oppervlakte zijn natuurinclusief en klimaat adaptief ingericht	Het vergroten en verbinden van de natuurkernen met een goede kwaliteit en kwantiteit
Natuur	Alle gebieden buiten N2000- en NNN en versteende oppervlakte zijn natuurinclusief en klimaat adaptief ingericht	Het vergroten en verbinden van de natuurkernen met een goede kwaliteit en kwantiteit
Natuur	Alle gebieden buiten N2000- en NNN en versteende oppervlakte zijn natuurinclusief en klimaat adaptief ingericht	Het buitengebied is donker, rustig en stil
Natuur	Alle gebieden buiten N2000- en NNN en versteende oppervlakte zijn natuurinclusief en klimaat adaptief ingericht	Het buitengebied is donker, rustig en stil
Energie	27% van de energie in primair verbruik wordt duurzaam opgewekt	

Energie	27% van de energie in primair verbruik wordt duurzaam opgewekt	
Energie	27% van de energie in primair verbruik wordt duurzaam opgewekt	
Energie	27% van de energie in primair verbruik wordt duurzaam opgewekt	
Energie	27% van de energie in primair verbruik wordt duurzaam opgewekt	
Landschap en cultuurhistorie	Ontwikkelingen dragen bij aan het zichtbaar en herkenbaar houden van de landschappelijke karakteristiek.	
Landschap en cultuurhistorie	Ontwikkelingen dragen bij aan het zichtbaar en herkenbaar houden van de landschappelijke karakteristiek.	
Landschap en cultuurhistorie	Ontwikkelingen dragen bij aan het zichtbaar en herkenbaar houden van de landschappelijke karakteristiek.	
Landschap en cultuurhistorie	Ontwikkelingen dragen bij aan het zichtbaar en herkenbaar houden van de landschappelijke karakteristiek.	
Landschap en cultuurhistorie	Ontwikkelingen dragen bij aan het zichtbaar en herkenbaar houden van de landschappelijke karakteristiek.	
Landschap en cultuurhistorie	Ontwikkelingen dragen bij aan het versterken van (de beleving van) openheid.	
Landschap en cultuurhistorie	Ontwikkelingen dragen bij aan het versterken van (de beleving van) openheid.	
Landschap en cultuurhistorie	Ontwikkelingen dragen bij aan het versterken van (de beleving van) openheid.	
Landschap en cultuurhistorie	Ontwikkelingen dragen bij aan het versterken van (de beleving van) openheid.	
Landschap en cultuurhistorie	Ontwikkelingen worden helder gepositioneerd ten opzichte van ruimtelijke dragers.	
Landschap en cultuurhistorie	Ontwikkelingen worden helder gepositioneerd ten opzichte van ruimtelijke dragers.	
Landschap en cultuurhistorie	Ontwikkelingen worden helder gepositioneerd ten opzichte van ruimtelijke dragers.	
Landschap en cultuurhistorie	Ontwikkelingen worden helder gepositioneerd ten opzichte van ruimtelijke dragers.	
Bezoek en beleving	Er is voldoende ruimte geboden aan de toenemende en veranderende vraag van recreanten en toeristen	
Bezoek en beleving	Er is voldoende ruimte geboden aan de toenemende en veranderende vraag van recreanten en toeristen	
Bezoek en beleving	Er is voldoende ruimte geboden aan de toenemende en veranderende vraag van recreanten en toeristen	Het aanbod is divers, eigentijds en onderscheidend

Bezoek en beleving	Er is voldoende ruimte geboden aan de toenemende en veranderende vraag van recreanten en toeristen	Het aanbod is divers, eigentijds en onderscheidend
Bezoek en beleving	Er is voldoende ruimte geboden aan de toenemende en veranderende vraag van recreanten en toeristen	Het aanbod is divers, eigentijds en onderscheidend
Bezoek en beleving	Het toeristisch-recreatief aanbod is versterkt	
Bezoek en beleving	Het toeristisch-recreatief aanbod is versterkt	
Bezoek en beleving	Het toeristisch-recreatief aanbod is versterkt	
Bezoek en beleving	Het toeristisch-recreatief aanbod is versterkt	
Bezoek en beleving	Het toeristisch-recreatief aanbod wordt optimaal benut, door middel van een goed verbonden en bereikbaar netwerk	
Bezoek en beleving	Het toeristisch-recreatief aanbod wordt optimaal benut, door middel van een goed verbonden en bereikbaar netwerk	
Bezoek en beleving	Er is een juiste balans tussen de toenemende recreatieve druk op natuur, landschap en omgeving en de draagkracht van deze gebieden	
Bezoek en beleving	Er is een juiste balans tussen de toenemende recreatieve druk op natuur, landschap en omgeving en de draagkracht van deze gebieden	
Bezoek en beleving	Er is een juiste balans tussen de toenemende recreatieve druk op natuur, landschap en omgeving en de draagkracht van deze gebieden	Toerisme en recreatie is duurzaam
Bezoek en beleving	Er is een juiste balans tussen de toenemende recreatieve druk op natuur, landschap en omgeving en de draagkracht van deze gebieden	Toerisme en recreatie is duurzaam
Water, bodemdaling en klimaat	Het landelijk gebied is beschermd tegen de gevolgen van klimaatverandering	
Water, bodemdaling en klimaat	Het landelijk gebied is beschermd tegen de gevolgen van klimaatverandering	
Water, bodemdaling en klimaat	Het landelijk gebied is beschermd tegen de gevolgen van klimaatverandering	
Water, bodemdaling en klimaat	Het landelijk gebied is beschermd tegen de gevolgen van klimaatverandering	
Water, bodemdaling en klimaat	Het landelijk gebied is beschermd tegen de gevolgen van klimaatverandering	
Water, bodemdaling en klimaat	De CO_2 uitstoot wordt met 49% gereduceerd in 2030 ten opzichte van 1990	Emissiereductie broeikasgassen: Voor 2030 hebben de landbouw- en landgebruiksectoren een taakstellende opgave van een additionele afname (bovenop bestaand beleid) van 3,5 Mton broeikasgasemissies (t.o.v. het emissiepad bij ongewijzigd beleid van 2016), maar hebben de sectoren zich in het klimaatakkoord gecommitteerd aan 6 Mton emissiereductie in 2030.

Water, bodemdaling en klimaat	De CO2 uitstoot wordt met 49% gereduceerd in 2030 ten opzichte van 1990	Emissiereductie broeikasgassen: Voor 2030 hebben de landbouw- en landgebruiksectoren een taakstellende opgave van een additionele afname (bovenop bestaand beleid) van 3,5 Mton broeikasgasemissies (t.o.v. het emissiepad bij ongewijzigd beleid van 2016), maar hebben de sectoren zich in het klimaatakkoord gecommitteerd aan 6 Mton emissiereductie in 2030.
Water, bodemdaling en klimaat	De CO2 uitstoot wordt met 49% gereduceerd in 2030 ten opzichte van 1990	
Water, bodemdaling en klimaat	De uitstoot van klimaatgassen in veengebieden door bodemdaling is in Nederland gereduceerd met 1 Mton CO2-eq./jaar in 2030 t.o.v. de referentieperiode 1990, door een vermindering van de bodemdaling.	
Water, bodemdaling en klimaat	De uitstoot van klimaatgassen in veengebieden door bodemdaling is in Nederland gereduceerd met 1 Mton CO2-eq./jaar in 2030 t.o.v. de referentieperiode 1990, door een vermindering van de bodemdaling.	
Water, bodemdaling en klimaat	De kwaliteit onze leefomgeving voldoet aan de wettelijke normen, en er wordt ruimte gezocht voor verbetering	De grondwaterkwaliteit in heel Nederland moet uitkomen onder de 50 mg Nitraat per liter (doelstelling Nitraatrichtlijn), grond- en oppervlaktewaterkwaliteit is conform de doelen van de Kaderrichtlijn Water. In 2027 moeten alle noodzakelijk maatreglen om de waterkwaliteitsdoelen te bereiken, getroffen zijn.
Water, bodemdaling en klimaat	De kwaliteit onze leefomgeving voldoet aan de wettelijke normen, en er wordt ruimte gezocht voor verbetering	De grondwaterkwaliteit in heel Nederland moet uitkomen onder de 50 mg Nitraat per liter (doelstelling Nitraatrichtlijn), grond- en oppervlaktewaterkwaliteit is conform de doelen van de Kaderrichtlijn Water. In 2027 moeten alle noodzakelijk maatreglen om de waterkwaliteitsdoelen te bereiken, getroffen zijn.
Water, bodemdaling en klimaat	De kwaliteit onze leefomgeving voldoet aan de wettelijke normen, en er wordt ruimte gezocht voor verbetering	In 2030 worden alle Nederlandse landbouwbodems duurzaam beheerd: de bodems bevatten daardoor meer organische stof, er is meer bodemleven, minder verdichting en meer waterbufferend vermogen.
Water, bodemdaling en klimaat	De kwaliteit onze leefomgeving voldoet aan de wettelijke normen, en er wordt ruimte gezocht voor verbetering	In 2030 worden alle Nederlandse landbouwbodems duurzaam beheerd: de bodems bevatten daardoor meer organische stof, er is meer bodemleven, minder verdichting en meer waterbufferend vermogen.
Water, bodemdaling en klimaat	De kwaliteit onze leefomgeving voldoet aan de wettelijke normen, en er wordt ruimte gezocht voor verbetering	In 2030 worden alle Nederlandse landbouwbodems duurzaam beheerd: de bodems bevatten daardoor meer organische stof, er is meer bodemleven, minder verdichting en meer waterbufferend vermogen.
Water, bodemdaling en klimaat	De kwaliteit onze leefomgeving voldoet aan de wettelijke normen, en er wordt ruimte gezocht voor verbetering	In 2030 vindt plantaardige productie plaats met planten en teelsystemen die weerbaar zijn, waardoor ziekten en platen minder kans krijgen en minimaal (chemische) gewasbeschermingsmiddelen nodig zijn.
Water, bodemdaling en klimaat	De kwaliteit onze leefomgeving voldoet aan de wettelijke normen, en er wordt ruimte gezocht voor verbetering	In 2030 vindt plantaardige productie plaats met planten en teelsystemen die weerbaar zijn, waardoor ziekten en platen minder kans krijgen en minimaal (chemische) gewasbeschermingsmiddelen nodig zijn.
Water, bodemdaling en klimaat	De kwaliteit onze leefomgeving voldoet aan de wettelijke normen, en er wordt ruimte gezocht voor verbetering	In 2030 vindt plantaardige productie plaats met planten en teelsystemen die weerbaar zijn, waardoor ziekten en platen minder kans krijgen en minimaal (chemische) gewasbeschermingsmiddelen nodig zijn.
Agri & Food	De grondgebonden landbouw is natuurinclusief (niveau II)	
Agri & Food	De grondgebonden landbouw is natuurinclusief (niveau II)	

Agri & Food	De kringlopen zijn op een zo laag mogelijk niveau gesloten	
Agri & Food	De kringlopen zijn op een zo laag mogelijk niveau gesloten	
Agri & Food	De kringlopen zijn op een zo laag mogelijk niveau gesloten	
Agri & Food	De kringlopen zijn op een zo laag mogelijk niveau gesloten	
Agri & Food	De kringlopen zijn op een zo laag mogelijk niveau gesloten	
Agri & Food	De kringlopen zijn op een zo laag mogelijk niveau gesloten	
Agri & Food	25% van wat we eten komt uit de regio	
Agri & Food	25% van wat we eten komt uit de regio	
Agri & Food	25% van wat we eten komt uit de regio	
Agri & Food	25% van wat we eten komt uit de regio	
Agri & Food	25% van wat we eten komt uit de regio	

Vul alleen de waardes 1,2,3,4 of 5 in de **BLAUWE** cellen. Zie voor een uitge
ms wordt uw inschatting gevraagd. De kolom scoringswijze helpt u hierbij. V

Indicator
Kwaliteit van vegetatietype
Kwaliteit van abiotische parameters van de standplaatsen
Kwaliteit met typische soorten
Kenmerken van goede structuur en functie zoals beschreven in de profieldocumenten
Hoeveelheid stikstof/ammoniakemissie landbouw
Hoeveelheid stikstofemissie wegverkeer, vervoer en overig verkeer
Hoeveelheid stikstofemissie overig
Hoeveelheid stikstofemissie industrie
Kwaliteit van de abiotische omstandigheden van de ecosystemen
Kwaliteit van de abiotische omstandigheden van de ecosystemen
Kwaliteit van de abiotische omstandigheden van de ecosystemen
Oppervlakte uitbreiding NNN
Mate van (kwaliteit) biodiversiteit
Mate van (kwaliteit) biodiversiteit

Hoeveelheid organisch stof gehalte van de bodem
Mate van verzilting
Hoogte van biodiversiteit
Hoeveelheid niet productief grasland/bouwland
Hoeveelheid robuuste lijn elementen nat /droog
Hoogte functionele (agro) biodiversiteit
Hoeveelheid kruidenrijk grasland
Kwaliteit van weidevogelgebieden
Kwaliteit van bodembiologie
Dichtheid stapstenen
Dichtheid van fijnmazige natuurversterking
Mate en kwaliteit van doeltype
Hoeveelheid gebiedseigen natuur de stad
Natuur inclusieve belichting infrastructuren
Eenduidige gedragscodes recreatief mede gebruik en bewoningen in het landelijk gebied
Hoeveelheid zonne-energie opgewekt op grote daken.

Hoeveelheid zonne-energie opgewekt boven parkeerplaatsen
Hoeveelheid zonne-energie opgewekt op geluidsschermen
Hoeveelheid zonne-energie opgewekt via overige locaties
Hoeveelheid windenergie opgewerkt via windturbines
Mate waarin ontwikkelingen passen binnen de ontginningsstructuur.
Mate waarin verkavelingsstructuur, slotenpatronen en oevers in tact gehouden worden.
Mate waarin de huidige verkavelingsstructuur zichtbaar/beleefbaar blijft bij (semi-) tijdelijke functies en opstellingen in het landschap (bijv. zonnepanelen).
Mate waarin de beleefbaarheid en herkenbaarheid van het landschap vergroot wordt.
Mate waarin aan de voor deze ambitie relevante overige ontwikkelprincipes uit de leidraad landschap en cultuurhistorie voldaan wordt.
Mate waarin vrije ruimte (molenbiotopen) behouden worden rond historische windmolens. In verband met windvang en zichtbaarheid van de molens in het landschap.
Mate waarin het open karakter en ruimtebeleving van het landschap behouden blijft.
Mate waarin belangrijke zichtassen of zichtrelaties behouden blijven.
Mate waarin aan de voor deze ambitie relevante overige ontwikkelprincipes uit de leidraad landschap en cultuurhistorie voldaan wordt.
Mate waarin voortgebouwd wordt op het karakter van de linten en kernen.
Mate waarin de karakteristieken van belangrijke ruimtelijke dragers behouden blijven.
Mate waarin het onderscheid en contrast tussen verschillende landschappen behouden blijft.
Mate waarin aan de voor deze ambitie relevante overige ontwikkelprincipes uit de leidraad landschap en cultuurhistorie voldaan wordt.
Mate van balans in toeristisch-recreatieve druk t.b.v. inwoner en/of recreant
Mate waarin (groeiende) recreatiebehoefe opgevangen wordt bij de bron
Kwaliteit van het aanbod

Diversiteit van de voorzieningen
Mate waarin het aanbod nieuw en eigentijds is
Hoeveelheid monumenten met passende herbestemming
Hoeveelheid lokale musea verbonden aan toeristisch-recreatieve routes
Mate waarin het toeristisch-recreatieve aanbod de Laag Hollandse identiteiten en verhalen benut en versterkt.
Aantal vitale verblijfsaccomodaties
Verbinden van voorzieningen d.m.v. duurzame routenetwerken voor wandelen, fietsen, varen en paardrijden
Stimuleren van het gebruik van openbaar vervoer
O.b.v. goede strategie sturen op bezoekersstromen
Kwaliteit van biodiversiteit op en rondom recreatieve voorzieningen
Hoeveelheid circulaire en energieneutrale recreatieve voorzieningen (verblijfsaccomodatie, horeca, etc.)
Hoeveelheid uitstoot van toeristisch-recreatief vervoer
Hoeveelheid waterdiepte bij hevige bui
Mate van stedelijk hitte-eiland effect
Hoeveelheid gemiddeld tekort oppervlaktewater per jaar
Hoeveelheid verzilting
Hoeveelheid kans dat een locatie in één jaar te maken krijgt met een bepaalde overstroming
Hoeveelheid broeikasgasemissie van landbouw (koolstofdioxide (CO2), methaan (CH4) en lachgas (N2O))

Hoeveelheid koolstofvastlegging door blijvend grasland
Hoeveelheid broeikasgasemissie van niet-landbouw (koolstofdioxide (CO2), methaan (CH4) en lachgas (N2O))\
Hoeveelheid koolstofvastlegging door blijvend grasland
Hoeveelheid bodemdaling
Hoeveelheid bodemoverschot stikstof en fosfaat
Hoeveelheid bodemoverschot stikstof en fosfaat
Aandeel stabiel organisch stofgehalte
Mate van bodemleven
Mate van bodemverdichting
Hoeveelheid preventieve gewasbeschermingsmaatregelen
Hoeveelheid alternatieve gewasbeschermingsmaatregelen
Hoeveelheid gebruik van middelen die staan aangemerkt als candidates-for-substitution
Aantal gebiedsgerichte projecten die bijdragen aan de ontwikkeling van regeneratieve landbouw
Aantal grondgebonden landbouwbedrijven zijn natuurinclusief niveau 2 WUR/Louis Bolk Instituut (deze indicator wordt afgedekt door de indicatoren vanuit de bestaande KPI set duurzame kringlooplandbouw)

Mate waarin de circulaire voedseleconomie in kaart is gebracht en circulair ondernemerschap is aangejaagd.
Aantal ketenbrede eiwittransitie projecten waarmee wordt bijgedragen aan de teelt van eiwitrijke gewassen, nieuwe eiwitbronnen en het herwinnen van eiwit uit reststromen.
Fosfaatplaatsingsruimte binnen de regio
Aandeel gebruik veevoer van niet-voor-humane-consumptie-geschikte gewasproducten of restproducten (cf. sectorplannen duurzame veehouderij)
Hoeveelheid gebruik veevoer met eiwitgewassen uit NL/EU
Hoeveelheid gebruik veevoer uit alternatieve eiwitbronnen
Mate waarin met overheidsmiddelen (EU, Rijk, provincie en gemeenten) wordt bijgedragen aan het doorbreken van ketenafhankelijkheden, waardoor de waardering en inkomenspositie van de agrarisch ondernemer is verbeterd;
Aantal projecten waarmee wordt bijgedragen aan het doel van 25% consumeren van duurzaam voedsel uit de korte keten
Aantal projecten waarmee wordt bijgedragen aan duurzame logistieke oplossingen voor het vervoeren en distribueren van voedsel.
Mate van dierenwelzijn/diergezondheid
Hoeveelheid eten wat uit de eigen regio komt

ebreide uitleg de handleiding op tabblad 1
Vul alleen de waardes 1,2,3,4 of 5 in de **RODE** cellen. Zie voor een uitgebreide uitleg de handleiding

Eenheid	**Streefwaarde**
Mate van variatie in de vegetatietypen en de verdeling daarvan over de oppervlakte. (Verschillend per habitattype (zie specifiek beheerplan N2000)	nvt
Zuurgraad; vochttoestand (=grondwaterstand); zoutgehalte; voedselrijkdom; overstromingstolerantie; en aanvullend: stikstofdepositie (Verschillend per habitattype (zie specifiek beheerplan N2000)	nvt
Behoud van de aanwezige variatie in typische soorten en hun gemiddelde verspreiding in het gebied	nvt
Verandering ten opzichte van eerder verzamelde gegevens (Verschillend per habitattype (zie specifiek beheerplan N2000)	nvt
mol N.ha.jr	BV deelgebied IVOT: Benodigde stikstofdepositiedaling lange termijn (verschil KDW-depositie): gemiddeld ~350 mol/ha/j, maximaal ~1300 mol/ha/j.
mol N.ha.jr	BV deelgebied IVOT: Benodigde stikstofdepositiedaling lange termijn (verschil KDW-depositie): gemiddeld ~350 mol/ha/j, maximaal ~1300 mol/ha/j.
mol N.ha.jr	BV deelgebied IVOT: Benodigde stikstofdepositiedaling lange termijn (verschil KDW-depositie): gemiddeld ~350 mol/ha/j, maximaal ~1300 mol/ha/j.
mol N.ha.jr	BV deelgebied IVOT: Benodigde stikstofdepositiedaling lange termijn (verschil KDW-depositie): gemiddeld ~350 mol/ha/j, maximaal ~1300 mol/ha/j.
Waterkwaliteit (opp- en grondwater); “N-bodemoverschot” en “P-bodemoverschot”; bestrijdingsmiddelen (Verschillend per habitattype (zie specifiek beheerplan)	nvt
Vermindering atmospherische depositie relevant voor het gebied	Nader in te vullen
Hoeveelheid gebiedseigen water	Nader in te vullen
ha toegevoegd NNN tov peildatum 1 januari 2022	1955
Aantal habitat/soorten	Nader in te vullen
Mate van gaafheid en kwaliteit	nvt

% organisch stof	nvt
Hoeveelheid zoutminnende soorten per ha	nvt
Toename habitat/soorten aantal	nvt
% niet-productief land/ha	Nader in te vullen
% tov totaal areaal	Nader in te vullen
% natuur en landschapsbeheer	nvt
% kruidenrijk grasland tov totaal areaal	15 soorten>> /m2
aantal soorten tov streefwaarden doelsoorten	Nader in te vullen
mate van bodemgezondheid	nvt
	nvt
Aantal Km/ha tov begin project	Nader in te vullen
Mate van gaafheid en kwaliteit	nvt
Aantal soorten in de stedelijke omgeving	nvt
Mate lux in relatie tot de norm	nvt
Mate decibel in relatie tot de norm	nvt
Aantal GWh	141,9

Aantal GWh	56,32
Aantal GWh	0,37
Aantal GWh	41,57
Aantal GWh	17,8
O.a. beoordelen op logische ordening en structuur, bebouwing concentreert zich in linten, doorzichten naar het landschap	nvt
O.a. beoordelen op maat en richting, profielen en onregelmatig karakter	nvt
O.a. beoordelen op zichtbaarheid huidige verkavelingsstructuur, ruime landschappelijke begrenzing, toevoeging van ruimtelijke kwaliteit	nvt
O.a. beoordelen op bevaarbaarheid water, afweging tussen bereikbaarheid en intact houden historische verkaveling, zicht vanaf snelwegen op het landschap	nvt
O.a. beoordelen op gebiedsspecifieke ontwikkelprincipes uit de leidraad landschap en cultuurhistorie	nvt
O.a. beoordelen op zichtbaarheid en windvang van molens	nvt
O.a. beoordelen op openheid (tussen linten), vrijhouden van zicht op en vanaf kenmerkende elementen	nvt
O.a. beoordelen op zichtlijnen, open kamers (poldergrid) en tochten	nvt
O.a. beoordelen op gebiedsspecifieke ontwikkelprincipes uit de leidraad landschap en cultuurhistorie	nvt
O.a. beoordelen op transparantie, doorzichten, ontwikkel in verkavelingsrichting, kleinschaligheid, variatie	nvt
O.a. beoordleen op behoud van bebouwingslinten, bomenlanen en dijken	nvt
O.a. beoordelen op verschil in hoogteligging, waterhuishouding, verkaveling en grondgebruik	nvt
O.a. beoordelen op gebiedsspecifieke ontwikkelprincipes uit de leidraad landschap en cultuurhistorie	nvt
O.a. beoordelen op spreiding van drukte, bezoekersstromen	nvt
O.a. beoordelen op recreatievoorzieningen rondom (nieuw) stedelijk gebied	nvt
Kwaliteit van het aanbod	nvt

Verscheidenheid type voorzieningen	nvt
Vernieuwend aanbod t.o.v. regulier aanbod	nvt
% monumenten met een passende herbestemming (waarvoor na 2020 een bestemmingswijziging vastgesteld is)	nader in te vullen
% musea gekoppeld aan toeristisch recreatieve routenetwerk	nader in te vullen
O.a. beoordelen op de aansluiting van recreatieve functies op gebiedseigen identiteiten en verhalen	nvt
% vitale verblijfsaccomodaties	Nader in te vullen
Routenetwerk dichtheid	nvt
Bereikbaarheid per ov	nvt
O.a. beoordelen op spreiding van drukte, bezoekersstromen	nvt
Hoe is dit onder natuur opgenomen?	nvt
% energieneutrale recreatieve voorzieningen	Nader in te vullen
% vermindering in CO2-eq tov van peildatum ….	Nader in te vullen
mm/2 uur	Nader in te vullen
Greden Celsius UHI	Nader in te vullen
Beoordelen op basisprognoses zoetwater	Nader in te vullen
Clorideconcentratie in oppervlaktewater	Nader in te vullen
Kans per jaar	Nader in te vullen
CO2 eq/kg product	Nader in te vullen

OS balans, % grasland	Nader in te vullen
CO2 eq/kg product	Nader in te vullen
OS balans, % grasland	Nader in te vullen
mm t.o.v. peildatum 1 januari 2022	Nader in te vullen
kg N bodemoverschot/ha	Nader in te vullen
kg P bodemoverschot/ha	Nader in te vullen
Organisch Stof Balans	Nader in te vullen
Organisch Stof Balans, % grasland en gewasdiversiteit	Nader in te vullen
Aandeel blijvend grasland : areaal grasland > 5 jaar ten opzichte van het totaal agrarisch areaal	Nader in te vullen
Milieubelastingspunten (MBP's per ha)	Nader in te vullen
Punten op basis van milieubelasting van bodem, grondwater en oppervlaktewater.	Nader in te vullen
Punten op basis van milieubelasting van bodem, grondwater en oppervlaktewater.	Nader in te vullen
Aantal projecten	4 (15 in heel NH)
% natuurinclusieve grondgebonden landbouwbedrijven	100

	nvt
Aantal ketenbrede eiwittransitieprojecten	1 (5 in heel NH)
% mestafvoer	Nader in te vullen
% reststromen in veevoer	Nader in te vullen
% eiwit eigen land	Nader in te vullen
% eiwitgewassen	Nader in te vullen
	nvt
Aantal projecten	1 (5 in heel NH)
Aantal projecten	1 (5 in heel NH)
Score MDV	Score van 10% boven het minimum van de MDV (Maatlat Duurzame Veehouderij)
% eten wat binnen de gebiedsgrenzen van Laag Holland gegeten wordt en in dezelfde gebiedsbegrenzing geproduceerd is	25%

ɡ op tabblad 1

Scoringswijze	Ongewogen score per indicator (1 t/m 5)	Weging per indicator (1 t/m 5)
Kwalitatief 1=laag/5=hoog	1	1
Kwalitatief 1=laag/5=hoog	1	1
Kwalitatief 1=laag/5=hoog	1	1
Kwalitatief 1=laag/5=hoog	1	1
bijv.: afname van x aantal mol.N.ha.jr is score 3	1	1
bijv.: afname van x aantal mol.N.ha.jr is score 4	1	1
bijv.: afname van x aantal mol.N.ha.jr is score 5	1	1
bijv.: afname van x aantal mol.N.ha.jr is score 6	1	1
Kwalitatief 1=laag/5=hoog	1	1
kwantitatief nog in te vullen aan de hand van streefwaarde	1	1
kwantitatief nog in te vullen aan de hand van streefwaarde	1	1
kwantitatief	1	1
kwantitatief nog in te vullen aan de hand van streefwaarde	1	1
Kwalitatief 1=laag/5=hoog	1	1

Kwalitatief 1=laag/5=hoog	1	**1**
Kwalitatief 1=laag/5=hoog	1	**1**
Kwalitatief 1=laag/5=hoog	1	**1**
kwantitatief nog in te vullen aan de hand van streefwaarde	1	**1**
kwantitatief nog in te vullen aan de hand van streefwaarde	1	**1**
Kwalitatief 1=laag/5=hoog	1	**1**
kwantitatief 0-3 soorten = score 1. 4-6 soorten = score 2. 7-10 soorten = score 3. 11-14 soorten = score 4. 15->15 soorten = score 5	1	**1**
kwantitatief nog in te vullen aan de hand van streefwaarde	1	**1**
Kwalitatief 1=laag/5=hoog	1	**1**
Kwalitatief 1=laag/5=hoog	1	**1**
kwantitatief nog in te vullen aan de hand van streefwaarde	1	**1**
Kwalitatief 1=laag/5=hoog	1	**1**
Kwalitatief 1=laag/5=hoog	1	**1**
Kwalitatief 1=laag/5=hoog	1	**1**
Kwalitatief 1=laag/5=hoog	1	**1**
<28,4 GWh = score 1 28,4 - 56,7 GWh = score 2 56,8 - 113,4 GWh = score 3 113,5 - 141,8 Gwh = score 4 >141,8 GWh = score 5	1	**1**

<22,5 GWh = score 1 22,5 - 33,7 GWh = score 2 33,8 - 45 GWh = score 3 45,1 - 56,2 Gwh = score 4 >56,2 GWh = score 6	1	1
<0,15 GWh = score 1 0,15 - 0,21 GWh = score 2 0,22 - 0,29 GWh = score 3 0,30 - 0,36 Gwh = score 4 >0,36 GWh = score 7	1	1
<8,3 GWh = score 1 8,3 - 16,5 GWh = score 2 16,6 - 24,8 GWh = score 3 24,9 - 33,2 Gwh = score 4 >33,2 GWh = score 8	1	1
	1	1
Kwalitatief 1=laag/5=hoog	1	1
Kwalitatief 1=laag/5=hoog	1	1
Kwalitatief 1=laag/5=hoog	1	1
Kwalitatief 1=laag/5=hoog	1	1
Kwalitatief 1=laag/5=hoog	1	1
Kwalitatief 1=laag/5=hoog	1	1
Kwalitatief 1=laag/5=hoog	1	1
Kwalitatief 1=laag/5=hoog	1	1
Kwalitatief 1=laag/5=hoog	1	1
Kwalitatief 1=laag/5=hoog	1	1
Kwalitatief 1=laag/5=hoog	1	1
Kwalitatief 1=laag/5=hoog	1	1
Kwalitatief 1=laag/5=hoog	1	1
Kwalitatief 1=laag/5=hoog	1	1
Kwalitatief 1=laag/5=hoog	1	1
Kwalitatief 1=laag/5=hoog	1	1

Kwalitatief 1=laag/5=hoog	1	1
Kwalitatief 1=laag/5=hoog	1	1
kwantitatief nog in te vullen aan de hand van streefwaarde	1	1
kwantitatief nog in te vullen aan de hand van streefwaarde	1	1
Kwalitatief 1=laag/5=hoog	1	1
kwantitatief nog in te vullen aan de hand van streefwaarde	1	1
Kwalitatief 1=laag/5=hoog	1	1
Kwalitatief 1=laag/5=hoog	1	1
Kwalitatief 1=laag/5=hoog	1	1
Kwalitatief 1=laag/5=hoog	1	1
kwantitatief nog in te vullen aan de hand van streefwaarde	1	1
kwantitatief nog in te vullen aan de hand van streefwaarde	1	1
kwantitatief nog in te vullen aan de hand van streefwaarde	1	1
kwantitatief nog in te vullen aan de hand van streefwaarde	1	1
kwantitatief nog in te vullen aan de hand van streefwaarde	1	1
kwantitatief nog in te vullen aan de hand van streefwaarde	1	1
kwantitatief nog in te vullen aan de hand van streefwaarde	1	1

kwantitatief nog in te vullen aan de hand van streefwaarde	1	1
kwantitatief nog in te vullen aan de hand van streefwaarde	1	1
kwantitatief nog in te vullen aan de hand van streefwaarde	1	1
kwantitatief nog in te vullen aan de hand van streefwaarde	1	1
kwantitatief nog in te vullen aan de hand van streefwaarde	1	1
kwantitatief nog in te vullen aan de hand van streefwaarde	1	1
kwantitatief nog in te vullen aan de hand van streefwaarde	1	1
kwantitatief nog in te vullen aan de hand van streefwaarde	1	1
kwantitatief nog in te vullen aan de hand van streefwaarde	1	1
kwantitatief nog in te vullen aan de hand van streefwaarde	1	1
kwantitatief nog in te vullen aan de hand van streefwaarde	1	1
kwantitatief 0 projecten = score 1. 1 project = score 2. 2 projecten = score 3. 3 projecten = score 4. 4 - >4 projecten = score 5	1	1
kwantitatief 0-25% = score 1. 25-50% = score 2. 50-75% = score 3. 75-99% = score 4. 100% = score 5	1	1

Kwalitatief 1=laag/5=hoog	1	1
kwantitatief 0 projecten = score 1. 1 - >1 projecten = score 5	1	1
kwantitatief nog in te vullen aan de hand van streefwaarde	1	1
kwantitatief nog in te vullen aan de hand van streefwaarde	1	1
kwantitatief nog in te vullen aan de hand van streefwaarde	1	1
kwantitatief nog in te vullen aan de hand van streefwaarde	1	1
Kwalitatief 1=laag/5=hoog	1	1
kwantitatief 0 projecten = score 1. 1 - >1 projecten = score 5	1	1
kwantitatief 0 projecten = score 1. 1 - >1 projecten = score 5	1	1
kwantitatief 0-2,5% = score 1. 2,5-5% = score 2. 5-7,5% = score 3. 7.5-9,9% = score 4. 10% - >10% = score 5	1	1
kwantitatief 0-6% = score 1. 7-12% = score 2. 13-18% = score 3. 19-24% = score 4. 25% - >25% = score 5	1	1

Bron
Werkwijze kwaliteit van habitattypen op gebiedsniveau; profieldocumenten per habitattype
Werkwijze kwaliteit van habitattypen op gebiedsniveau; profieldocumenten per habitattype
Werkwijze kwaliteit van habitattypen op gebiedsniveau; profieldocumenten per habitattype
Werkwijze kwaliteit van habitattypen op gebiedsniveau; profieldocumenten per habitattype
AERIUS; Statenvoordracht stikstofreductiedoelstellingen; Startnotie Gebiedsprogramma Laag Holland; QS formulier IVOT; KPI systematiek ‘duurzame kringlooplandbouw’
AERIUS; Statenvoordracht stikstofreductiedoelstellingen; Startnotie Gebiedsprogramma Laag Holland; QS formulier IVOT; KPI systematiek ‘duurzame kringlooplandbouw’
AERIUS; Statenvoordracht stikstofreductiedoelstellingen; Startnotie Gebiedsprogramma Laag Holland; QS formulier IVOT; KPI systematiek ‘duurzame kringlooplandbouw’
AERIUS; Statenvoordracht stikstofreductiedoelstellingen; Startnotie Gebiedsprogramma Laag Holland; QS formulier IVOT; KPI systematiek ‘duurzame kringlooplandbouw’
Amsterdam wetlands Waterbeheersplan HHNK
Biodiversiteitsmonitor
REALISATIESTRATEGIE VOOR DE AFRONDING VAN HET NNN IN NOORD-HOLLAND
Masterplan biodiversiteit; Omgevingsvisie NH2050;
Masterplan biodiversiteit; Omgevingsvisie NH2050;

KRW maatregelen HHNK
Masterplan biodiversiteit
Biodiversitiets monitor;
Deltaplan Biodiversiteitsherstel
Biodiversitiets monitor -Deltaplan Biodiversiteitsherstel
Biodiversiteits monitor -Deltaplan Biodiversiteitsherstel
Biodiversiteits monitor -Deltaplan Biodiversiteitsherstel
Bodem biologische Indicator (Bobi)
Omgevingsvisie NH2050
Masterplan biodiversiteit; Omgevingsvisie NH2050; Biodiversiteitsmonitor
Verwerving kan ook op andere basis dan vanuit de taakstelling/overheid
RES

RES
RES
RES
RES
Leidraad landschap en cultuurhistorie; Bijzonder provinciaal landschap
Leidraad landschap en cultuurhistorie
Leidraad landschap en cultuurhistorie
Leidraad landschap en cultuurhistorie
Leidraad landschap en cultuurhistorie
Leidraad landschap en cultuurhistorie
Leidraad landschap en cultuurhistorie
Leidraad landschap en cultuurhistorie
Leidraad landschap en cultuurhistorie
Leidraad landschap en cultuurhistorie
Leidraad landschap en cultuurhistorie
Leidraad landschap en cultuurhistorie
Leidraad landschap en cultuurhistorie
Leidraad landschap en cultuurhistorie
Visie Recreatie & Toerisme Noord-Holland 2030
Visie Recreatie & Toerisme Noord-Holland 2030
Visie Recreatie & Toerisme Noord-Holland 2030

Visie Recreatie & Toerisme Noord-Holland 2030
Visie Recreatie & Toerisme Noord-Holland 2030
Visie Recreatie & Toerisme Noord-Holland 2030
Visie Recreatie & Toerisme Noord-Holland 2030
Visie Recreatie & Toerisme Noord-Holland 2030
Visie Recreatie & Toerisme Noord-Holland 2030
Visie Recreatie & Toerisme Noord-Holland 2030
Visie Recreatie & Toerisme Noord-Holland 2030
Visie Recreatie & Toerisme Noord-Holland 2030
Visie Recreatie & Toerisme Noord-Holland 2030
Visie Recreatie & Toerisme Noord-Holland 2030
Visie Recreatie & Toerisme Noord-Holland 2030
Klimaateffectatlas
Klimaateffectatlas
Klimaateffectatlas
Klimaateffectatlas
Klimaateffectatlas
KPI systematiek ‘duurzame kringlooplandbouw’

KPI systematiek ‘duurzame kringlooplandbouw’
KPI systematiek ‘duurzame kringlooplandbouw’
KPI systematiek ‘duurzame kringlooplandbouw’
KPI systematiek ‘duurzame kringlooplandbouw’
KPI systematiek ‘duurzame kringlooplandbouw’
KPI systematiek ‘duurzame kringlooplandbouw’
KPI systematiek ‘duurzame kringlooplandbouw’
KPI systematiek ‘duurzame kringlooplandbouw’
KPI systematiek ‘duurzame kringlooplandbouw’
KPI systematiek ‘duurzame kringlooplandbouw’
Voedselvisie NH, uitvoeringsagenda voedselvisie NH
Voedselvisie NH, uitvoeringsagenda voedselvisie NH

Voedselvisie NH, uitvoeringsagenda voedselvisie NH
Voedselvisie NH, uitvoeringsagenda voedselvisie NH
KPI systematiek ‘duurzame kringlooplandbouw’
KPI systematiek ‘duurzame kringlooplandbouw’
KPI systematiek ‘duurzame kringlooplandbouw’
KPI systematiek ‘duurzame kringlooplandbouw’
Voedselvisie NH, uitvoeringsagenda voedselvisie NH
Voedselvisie NH, uitvoeringsagenda voedselvisie NH
Voedselvisie NH, uitvoeringsagenda voedselvisie NH
KPI systematiek ‘duurzame kringlooplandbouw’
Voedselvisie NH, uitvoeringsagenda voedselvisie NH