

Ontwerp wijziging werkingsgebieden & bijlagen Omgevingsverordening NH2022 ronde 2024-I

Onderdeel A: Werkingsgebieden

Om de voorgestelde wijzigingen inzichtelijk te maken op de kaart is er een viewer beschikbaar. Deze viewer geeft inzicht in de gewijzigde begrenzing van het werkingsgebied per wijzigingsnummer.

<https://geoapps.noord-holland.nl/kaartenportaal/apps/webappviewer/index.html?id=1aa5eec96f9f498ebcd3d2e96bd295ae>

Deze viewer moeten bekeken worden in samenhang met onderstaande tabel.

Iedere wijziging heeft een uniek nummer gekregen en die vindt u in de tabel én in de kaartviewer terug (het wijzigingsnummer). Boven in de viewer kunt u zoeken op het wijzigingsnummer. U kunt inzoomen op de voor u relevante locatie. In de linker kolom kunt u wijzigingen in specifieke werkingsgebieden aan of uit zetten. In de linker kolom wordt onderscheid gemaakt tussen 'ontgrenzen', 'begrenzen' of 'niet wijzigen'. Een toelichting hierop vindt u in onderstaand overzicht van wijzigingen. Als u de wijzigingen voor één werkingsgebied wilt zien, is het van belang om alle andere werkingsgebieden uit te zetten. Als u onderaan in de linker kolom naar het kopje 'werkingsgebieden' gaat, kunt u het geheel aan wijzigingen zien voor het werkingsgebied dat u geselecteerd heeft.

Leeswijzer tabel wijziging werkingsgebieden

- Het nummer van de voorgestelde wijziging waarmee de locatie in de viewer ook terug te vinden is;
- De locatie en het werkingsgebied waar het om gaat;
- Het voorstel (ontgrenzen, begrenzen of beide) en de toelichting bij het voorstel;
- Of er sprake is van een wijziging in de beschrijving van de wezenlijke kenmerken en waarden (WKW) van het Natuurnetwerk Nederland (NNN) of de beschrijving van de landschappen en bijbehorende kernkwaliteiten van het Bijzonder Provinciaal Landschap (BPL);
- Het besluit van Gedeputeerde Staten (GS) om het werkingsgebied wel of niet te wijzigen, samen met de onderbouwing voor dit besluit;
- Of de wijziging ter consultatie wordt aangeboden aan Provinciale Staten (PS).

Onderaan dit overzicht is een tabel opgenomen met daarin voor elk wijzigingsvoorstel van het Natuurnetwerk Nederland (NNN) het aantal hectaren dat wij ontgrenzen of begrenzen.

Ontwerp wijziging werkingsgebieden & bijlagen Omgevingsverordening NH2022 ronde 2024-I

Voorstel tot wijziging werkingsgebied					Besluit GS om werkingsgebied wel of niet te wijzigen			
Wijzigingsnummer	Locatie	Werkingsgebied	Begrenzen of ontgrenzen	Toelichting bij het voorstel	Besluit GS	Motivatie	Wijziging WKW/BPL	Consultatie PS
01.1.2024	Hoogwoud	Bijzonder Provinciaal Landschap	Begrenzen	Stichting Opmeer Denkt Mee stelt voor om het areaal in het gebied Koningspade- Wester Boekelweg- Langereis als Bijzonder Provinciaal Landschap (BPL) aan te wijzen. De Stichting is opgericht voor en door inwoners van Opmeer en is betrokken bij het bijzondere historische landschap van West-Friesland. De stichting constateert dat er sprake is van BPL in bijna het gehele buitengebied bij de dorpskernen Hoogwoud en Aartswoud, op 1 areaal na. De stichting stelt dat het landschap exact vergelijkbaar is met de aangrenzende arealen: er is sprake van een stolpenlint en er is sprake van een weidevogelleefgebied met beschermde vogelsoorten, en het betreft een ecologische verbindingzone. De stichting verzoekt daarom om ook het ontbrekende areaal aan te wijzen als BPL.	Niet wijzigen	De begrenzing van het BPL voldoet aan strikte criteria. Deze zijn terug te vinden in de Nota van Beantwoording behorende bij de Omgevingsverordening NH2020. Het door u aangedragen gebied voldoet niet aan deze criteria. Het landschap lijkt op de begrensde gebieden maar valt niet binnen de categorie 'van hoge tot zeer hoge cultuurhistorische waarde' en bevat geen weidevogelkerngebied. Het gebied is daarom niet begrensd als BPL. Het staat uw gemeente vrij om zelf in haar omgevingsbeleid aanvullende beschermende regels op te nemen voor dit gebied.	Nee	Nee
02.1.2024	Westzaan, gemeente Zaanstad	Bijzonder Provinciaal Landschap; Landelijk gebied; Agrarische bedrijven; Grondbewerking voor permanente bollenteelt uitgesloten	Ontgrenzen	Gemeente Zaanstad stelt deze ontgrenzing voor. De gemeente wil medewerking verlenen om op het voormalig terrein van houthandel Pont Meyer in Westzaan (achter Zuideinde 50 te Westzaan) maximaal 200 woningen te realiseren. Er ligt een stedenbouwkundig ontwerp voor 192 woningen. Om deze ontwikkeling mogelijk te maken is in 2013 het bestemmingsplan Landelijk Gebied Westzaan vastgesteld. Voor dit gebied is een Uitwerkingsplan en een Wijzigingsplan in voorbereiding. De tuinen van 17 woningen liggen voor een klein gedeelte in het gebied dat door de provincie is aangewezen als Bijzonder Provinciaal Landschap (BPL).	Wijzigen	Wij wijzigen de begrenzing zoals voorgesteld door de gemeente. Het gaat hier om een stedelijke ontwikkeling, die met een minimaal oppervlak de grens van het BPL overschrijdt (met kernkwaliteit habitat voor weidevogels). Het betreft een locatie waar al een bedrijfsbestemming op zat, die ook voor verstoring van het habitat zou hebben gezorgd. Het gaat hier om een minimale afname van het BPL, waarbij wij geen significante aantasting verwachten van de kernkwaliteiten (doorzicht lint of habitat weidevogels). Door de aanwezigheid van de landbouwweg blijft het doorzicht verder gehandhaafd.	Nee	Nee

Ontwerp wijziging werkingsgebieden & bijlagen Omgevingsverordening NH2022 ronde 2024-I

Voorstel tot wijziging werkingsgebied					Besluit GS om werkingsgebied wel of niet te wijzigen			
Wijzigingsnummer	Locatie	Werkingsgebied	Begrenzen of ontgrenzen	Toelichting bij het voorstel	Besluit GS	Motivatie	Wijziging WKW/BPL	Consultatie PS
03.1.2024	Vijfhuizen	Bijzonder Provinciaal Landschap	Begrenzen en ontgrenzen	Een particulier verzoekt om een wijziging van de begrenzing van de werkingsgebieden in Vijfhuizen ter hoogte van de zijweg van de Spieringweg, naast de Zuid-tangent tussen (de westkant van) Stellinghof Vijfhuizen en de Spoordijk. De indiener wil de kavel opsplitsen, een toekomstbestendige woning bouwen en de huidige woning verkopen. De indiener geeft aan dat de grenzen van het MRA Landelijk Gebied en Bijzonder Provinciaal Landschap in de omgeving van het Cultureel Erfgoed Waterlinie Geniedijk/het Monument Fort Vijfhuizen te ruim zijn ingetekend ten opzichte van de situatie van vóór de inwerkingtreding van de Omgevingsverordening NH2020.	Niet wijzigen	De locatie ligt in de werkingsgebieden MRA landelijk gebied en Bijzonder Provinciaal Landschap (BPL). De locatie ligt tevens in het gebied dat in het Besluit kwaliteit leefomgeving is aangeduid als Stelling van Amsterdam. Bij de vaststelling van de Omgevingsverordening NH2020 hebben wij op basis van een aantal uitgangspunten de contouren van de werkingsgebieden vastgesteld. Gezien de ligging en het karakter van het gebied is de begrenzing een bewuste keuze. Wij hebben begrip voor uw verzoek maar willen dit gebied op basis van beleidsmatige uitgangspunten in samenhang beschouwen. In uw verzoek verwijst u naar ons coalitieakkoord waarin wij ruimere mogelijkheden voor woningbouwontwikkeling voorstaan. De ruimere mogelijkheden in het coalitieakkoord vertalen wij momenteel naar een ontwerp wijziging van de regels van de Omgevingsverordening NH2022. Wij kunnen in dit stadium nog niet aangeven of dit ook betekent dat de door u gewenste extra woning dan alsnog binnen de regels van de Omgevingsverordening mogelijk gemaakt kan worden.	Nee	Nee
04.1.2024	Heining 148/ Wethouder van Essenweg, Amsterdam	Bijzonder Provinciaal Landschap; Landelijk gebied; Industriegebied van Provinciaal Belang	Begrenzen: Bijzonder Provinciaal Landschap en Landelijk Gebied Ontgrenzen: Industriegebied van	Een particulier en de Stichting Zijkanaal F stellen voor om een groenstrook uit het Industriegebied van Provinciaal Belang (IPB) te halen en opnieuw op te nemen in het Bijzonder Provinciaal Landschap (BPL). Het betreft perceel Heining 148 en het stuk aan de zuidzijde (in het gemeentelijke bestemmingsplan bestemd als 'Groen-1') dat in een vorige wijzigingsronde uit de begrenzing van het BPL is gehaald. De provincie heeft destijds het werkingsgebied aangepast, maar	Wijzig en	Wij wijzigen het werkingsgebied conform het voorstel van de particulier en de stichting. Het betreft een kleine strook groen die aansluit op het bedrijventerrein. Amsterdam heeft deze strook grond de bestemming Groen gegeven. Er is geen sprake van de noodzaak van reservering van de ruimte voor het Industriegebied van Provinciaal Belang (IPB). Het is wenselijk deze groene zoom om het bedrijventerrein te behouden. De gemeente Amsterdam heeft deze strook groen opgenomen in de Hoofdgroenstructuur en heeft	Nee	Nee

Ontwerp wijziging werkingsgebieden & bijlagen Omgevingsverordening NH2022 ronde 2024-I

Voorstel tot wijziging werkingsgebied					Besluit GS om werkingsgebied wel of niet te wijzigen			
Wijzigings nummer	Locatie	Werkingsgebied	Begrenzen of ontgrenzen	Toelichting bij het voorstel	Besluit GS	Motivatie	Wijziging WKW/BPL	Consultatie PS
			Provinciaal Belang	dit was niet overeenkomstig het verzoek dat de gemeente Amsterdam hierover eerder in een zienswijze heeft ingediend. Met het voorstel om deze groenstrook opnieuw te begrenzen als BPL willen de particulier en de stichting veiligstellen dat deze groenstrook behouden blijft, vanwege de landschappelijke waarden van het gebied.		geen bezwaar tegen de ontgrenzing van het IPB en de begrenzing als Bijzonder Provinciaal Landschap (BPL).		
05.1.2024	Haarlemmermeer, Cruquius	Cultureel erfgoed - provinciale monumenten	Begrenzen	Wij constateren dat de contouren van het provinciaal monument Fort bij Heemstede in het verleden verkeerd zijn ingetekend. Uit de redengevende omschrijving van het monument blijkt dat o.a. de fortgracht niet was opgenomen. De nu voorgestelde is op basis van de redengevende omschrijving van het monument opgesteld. Deze intekening beperkt zich zuiver tot het monument/de monumentonderdelen.	Wijzigen	De contouren van een monument dienen overeen te komen met de contouren zoals omschreven in de redengevende omschrijving van dat betreffende monument en zoals opgenomen in het Kadaster. Het gaat hier om een administratieve aanpassing van de intekening van het monument. Het Fort bij Heemstede is en blijft een provinciaal monument.	Nee	Nee
06.1.2024	Haarlemmermeer, Hoofddorp	Cultureel erfgoed - provinciale monumenten	Ontgrenzen	Wij constateren dat de contouren van het provinciaal monument Nevenbatterij van het Fort bij Hoofddorp in het verleden verkeerd zijn ingetekend. De nu voorgestelde intekening is op basis van de redengevende omschrijving van het monument opgesteld. De intekening beperkt zich zuiver tot het monument/de monumentonderdelen. Dezelfde intekening is ook in het Kadaster opgenomen.	Wijzigen	De contouren van een monument dienen overeen te komen met de contouren zoals omschreven in de redengevende omschrijving van dat betreffende monument en zoals opgenomen in het Kadaster. Het gaat hier om een administratieve aanpassing van de intekening van het monument. De nevenbatterij van het Fort bij Hoofddorp is en blijft een provinciaal monument. Overigens blijft de intekening van het onderliggende provinciaal monument Geniedijk wel geheel intact. Het zijn twee aparte onderdelen.	Nee	Nee
07.1.2024	Haarlemmermeer, Hoofddorp	Cultureel erfgoed - provinciale monumenten	Begrenzen en ontgrenzen	Wij constateren dat de contouren van het provinciaal monument Damsluis in de Hoofdvaart te Hoofddorp in het verleden verkeerd zijn ingetekend. De nu voorgestelde intekening is op basis van de redengevende omschrijving van het monument en een fysiek bezoek aan de damsluis	Wijzigen	De contouren van een monument dienen overeen te komen met de contouren zoals omschreven in de redengevende omschrijving van dat betreffende monument en zoals opgenomen in het Kadaster. Het gaat hier om een administratieve aanpassing van de intekening van het monument. De Damsluis in de	Nee	Nee

Ontwerp wijziging werkingsgebieden & bijlagen Omgevingsverordening NH2022 ronde 2024-I

Voorstel tot wijziging werkingsgebied					Besluit GS om werkingsgebied wel of niet te wijzigen			
Wijzigingsnummer	Locatie	Werkingsgebied	Begrenzen of ontgrenzen	Toelichting bij het voorstel	Besluit GS	Motivatie	Wijziging WKW/BPL	Consultatie PS
				opgesteld. De intekening beperkt zich zuiver tot het monument/de monumentonderdelen. Dezelfde intekening is ook in het Kadaster opgenomen.		Hoofdvaart te Hoofddorp is en blijft een provinciaal monument.		
08.1.2024	Haarlemmermeer, Hoofddorp	Cultureel erfgoed - provinciale monumenten	Begrenzen en ontgrenzen	Wij constateren dat de contouren van het provinciaal monument Bruggen van het acces aan de IJweg te Hoofddorp in het verleden verkeerd zijn ingetekend. De nu voorgestelde intekening is op basis van de redengevende omschrijving van het monument opgesteld. De intekening beperkt zich zuiver tot het monument/de monumentonderdelen. Dezelfde intekening is ook in het Kadaster opgenomen.	Wijzig en	De contouren van een monument dienen overeen te komen met de contouren zoals omschreven in de redengevende omschrijving van dat betreffende monument en zoals opgenomen in het Kadaster. Het gaat hier om een administratieve aanpassing van de intekening van het monument. De brug van het acces IJweg te Hoofddorp is en blijft een provinciaal monument.	Nee	Nee
09.1.2024	Haarlemmermeer, Hoofddorp	Cultureel erfgoed - provinciale monumenten	Begrenzen en ontgrenzen	Wij constateren dat de contouren van het provinciaal monument Bruggen van het acces aan de Rijnlanderweg te Hoofddorp in het verleden verkeerd zijn ingetekend. De nu voorgestelde intekening is op basis van de redengevende omschrijving van het monument opgesteld. Deze intekening beperkt zich zuiver tot het monument/de monumentonderdelen. Dezelfde intekening is ook in het Kadaster opgenomen.	Wijzig en	De contouren van een monument dienen overeen te komen met de contouren zoals omschreven in de redengevende omschrijving van dat betreffende monument en zoals opgenomen in het Kadaster. Het gaat hier om een administratieve aanpassing van de intekening van het monument. De bruggen van het acces aan de Rijnlanderweg te Hoofddorp zijn en blijven provinciaal monument.	Nee	Nee
10.1.2024	Haarlemmermeer, Hoofddorp	Cultureel erfgoed - provinciale monumenten	Ontgrenzen	Wij constateren dat de contouren van het provinciaal monument Kringenwetwoning aan de Rijnlanderweg 1011 te Hoofddorp in het verleden verkeerd zijn ingetekend. De nu voorgestelde intekening is op basis van de redengevende omschrijving van het monument opgesteld. De intekening beperkt zich zuiver tot het	Wijzig en	De contouren van een monument dienen overeen te komen met de contouren zoals omschreven in de redengevende omschrijving van dat betreffende monument en zoals opgenomen in het Kadaster. Het gaat hier om een administratieve aanpassing van de intekening van het monument. De Kringenwetwoning te Hoofddorp is en blijft een provinciaal monument.	Nee	Nee

Ontwerp wijziging werkingsgebieden & bijlagen Omgevingsverordening NH2022 ronde 2024-I

Voorstel tot wijziging werkingsgebied					Besluit GS om werkingsgebied wel of niet te wijzigen			
Wijzigings nummer	Locatie	Werkingsgebied	Begrenzen of ontgrenzen	Toelichting bij het voorstel	Besluit GS	Motivatie	Wijziging WKW/BPL	Consultatie PS
				monument/de monumentonderdelen. Dezelfde intekening is ook in het Kadaster opgenomen.				
11.1.2024	Haarlem, Spaarndam	Cultureel erfgoed - provinciale monumenten	Begrenzen en ontgrenzen	Wij constateren dat de contouren van het provinciaal monument Opzichterswoning aan het Visserseind 24 te Spaarndam in het verleden verkeerd zijn ingetekend. De nu voorgestelde intekening is op basis van de redengevende omschrijving van het monument opgesteld. Deze intekening beperkt zich zuiver tot het monument/de monumentonderdelen. Dezelfde intekening is ook in het Kadaster opgenomen.	Wijzig en	De contouren van een monument dienen overeen te komen met de contouren zoals omschreven in de redengevende omschrijving van dat betreffende monument en zoals opgenomen in het Kadaster. Het gaat hier om een administratieve aanpassing van de intekening van het monument. De Opzichterswoning is en blijft een provinciaal monument. Overigens blijft de intekening van het onderliggende provinciaal monument Positie van Spaarndam blijft wel geheel intact. Het zijn twee aparte onderdelen.	Nee	Nee
12.1.2024	Haarlem, Spaarndam	Cultureel erfgoed - provinciale monumenten	Begrenzen en ontgrenzen	Wij constateren dat de contouren van het provinciaal monument Stenen Beer te Spaarndam in het verleden verkeerd zijn ingetekend. De nu voorgestelde intekening is op basis van de redengevende omschrijving van het monument opgesteld. Deze intekening beperkt zich zuiver tot het monument/de monumentonderdelen. Dezelfde intekening is ook in het Kadaster opgenomen.	Wijzig en	De contouren van een monument dienen overeen te komen met de contouren zoals omschreven in de redengevende omschrijving van dat betreffende monument en zoals opgenomen in het Kadaster. Het gaat hier om een administratieve aanpassing van de intekening van het monument. De Stenen Beer te Spaarndam is en blijft een provinciaal monument. Overigens blijft de intekening van het onderliggende provinciaal monument Positie van Spaarndam wel geheel intact. Het zijn twee aparte onderdelen.	Nee	Nee
13.1.2024	Haarlem, Spaarndam	Cultureel erfgoed - provinciale monumenten	Begrenzen	Wij constateren dat de contouren van het provinciaal monument Nevenbatterij bezuiden Spaarndam in Spaarndam in het verleden niet apart zijn ingetekend. De nu voorgestelde intekening is op basis van de redengevende omschrijving van het monument opgesteld. De intekening beperkt zich	Wijzig en	De contouren van een monument dienen overeen te komen met de contouren zoals omschreven in de redengevende omschrijving van dat betreffende monument en zoals opgenomen in het Kadaster. Het gaat hier om een administratieve aanpassing van de	Nee	Nee

Ontwerp wijziging werkingsgebieden & bijlagen Omgevingsverordening NH2022 ronde 2024-I

Voorstel tot wijziging werkingsgebied					Besluit GS om werkingsgebied wel of niet te wijzigen			
Wijzigings nummer	Locatie	Werkingsgebied	Begrenzen of ontgrenzen	Toelichting bij het voorstel	Besluit GS	Motivatie	Wijziging WKW/BPL	Consultatie PS
				zuiver tot het monument/de monumentonderdelen. Dezelfde intekening is ook in het Kadaster opgenomen.		intekening van het monument. De Nevenbatterij is en blijft een provinciaal monument.		
14.1.2024	Haarlem, Velsen, Spaarndam	Cultureel erfgoed - provinciale monumenten	Begrenzen en ontgrenzen	Wij constateren dat de contouren van het provinciaal monument Voorstelling bij Spaarndam in het verleden verkeerd is ingetekend. De nu voorgestelde intekening is op basis van de redengevende omschrijving van het monument opgesteld. De intekening beperkt zich zuiver tot het monument/de monumentonderdelen. Dezelfde intekening is ook in het Kadaster opgenomen.	Wijzig en	De contouren van een monument dienen overeen te komen met de contouren zoals omschreven in de redengevende omschrijving van dat betreffende monument en zoals opgenomen in het Kadaster. Het gaat hier om een administratieve aanpassing van de intekening van het monument. De Voorstelling bij Spaarndam is en blijft een provinciaal monument.	Nee	Nee
15.1.2024	Haarlem, Velsen, Spaarndam	Cultureel erfgoed - provinciale monumenten	Begrenzen en ontgrenzen	Wij constateren dat de contouren van het provinciaal monument Liniewal bewesten Spaarndam in het verleden verkeerd is ingetekend. De nu opgestelde intekening is op basis van de redengevende omschrijving van het monument opgesteld. De intekening beperkt zich zuiver tot het monument/de monumentonderdelen. Dezelfde intekening is ook in het Kadaster opgenomen.	Wijzig en	De contouren van een monument dienen overeen te komen met de contouren zoals omschreven in de redengevende omschrijving van dat betreffende monument en zoals opgenomen in het Kadaster. Het gaat hier om een administratieve aanpassing van de intekening van het monument. De Liniewal is en blijft een provinciaal monument.	Nee	Nee
16.1.2024	Velsen, Spaarndam	Cultureel erfgoed - provinciale monumenten	Begrenzen	Wij constateren dat de contouren van het provinciaal monument Inlaatduiker bij het rechtervleugelwerk in Spaarndam in het verleden niet apart zijn ingetekend. De nu opgestelde intekening is op basis van de redengevende omschrijving van het monument opgesteld. De intekening beperkt zich zuiver tot het monument/de monumentonderdelen. Dezelfde intekening is ook in het Kadaster opgenomen.	Wijzig en	De contouren van een monument dienen overeen te komen met de contouren zoals omschreven in de redengevende omschrijving van dat betreffende monument en zoals opgenomen in het Kadaster.	Nee	Nee

Ontwerp wijziging werkingsgebieden & bijlagen Omgevingsverordening NH2022 ronde 2024-I

Voorstel tot wijziging werkingsgebied					Besluit GS om werkingsgebied wel of niet te wijzigen			
Wijzigings nummer	Locatie	Werkingsgebied	Begrenzen of ontgrenzen	Toelichting bij het voorstel	Besluit GS	Motivatie	Wijziging WKW/BPL	Consultatie PS
17.1.2024	Velsen, Spaarndam	Cultureel erfgoed - provinciale monumenten	Begrenzen	Wij constateren dat de contouren van het provinciaal monument Inlaatduiker bij het rechtervleugelwerk in Spaarndam in het verleden niet apart zijn ingetekend. De nu voorgestelde intekening is op basis van de redengevende omschrijving van het monument opgesteld. De intekening beperkt zich zuiver tot het monument/de monumentonderdelen. Dezelfde intekening is ook in het Kadaster opgenomen.	Wijzigen	De contouren van een monument dienen overeen te komen met de contouren zoals omschreven in de redengevende omschrijving van dat betreffende monument en zoals opgenomen in het Kadaster.	Nee	Nee
18.1.2024	Haarlem, Spaarndam	Cultureel erfgoed - provinciale monumenten	Begrenzen	Wij constateren dat de contouren van het provinciaal monument Inundatiekanaal door de Voorstelling van Spaarndam in het verleden niet apart zijn ingetekend. De nu voorgestelde intekening is op basis van de redengevende omschrijving van het monument opgesteld. De intekening beperkt zich zuiver tot het monument/de monumentonderdelen. Dezelfde intekening is ook in het Kadaster opgenomen.	Wijzigen	De contouren van een monument dienen overeen te komen met de contouren zoals omschreven in de redengevende omschrijving van dat betreffende monument en zoals opgenomen in het Kadaster.	Nee	Nee
19.1.2024	Velsen, Spaarndam	Cultureel erfgoed - provinciale monumenten	Begrenzen	Wij constateren dat de contouren van het provinciaal monument Inlaatduiker bij het rechtervleugelwerk in Spaarndam in het verleden niet apart zijn ingetekend. De nu voorgestelde intekening is op basis van de redengevende omschrijving van het monument opgesteld. De intekening beperkt zich zuiver tot het monument/de monumentonderdelen. Dezelfde intekening is ook in het Kadaster opgenomen.	Wijzigen	De contouren van een monument dienen overeen te komen met de contouren zoals omschreven in de redengevende omschrijving van dat betreffende monument en zoals opgenomen in het Kadaster.	Nee	Nee

Ontwerp wijziging werkingsgebieden & bijlagen Omgevingsverordening NH2022 ronde 2024-I

Voorstel tot wijziging werkingsgebied					Besluit GS om werkingsgebied wel of niet te wijzigen			
Wijzigings nummer	Locatie	Werkingsgebied	Begrenzen of ontgrenzen	Toelichting bij het voorstel	Besluit GS	Motivatie	Wijziging WKW/BPL	Consultatie PS
20.1.2024	Haarlem, Velsen, Spaarndam	Cultureel erfgoed - provinciale monumenten	Begrenzen	Wij constateren dat de contouren van het provinciaal monument Inlaatduiker aan de Gruijterspolder in Spaarndam in het verleden niet apart zijn ingetekend. De nu voorgestelde intekening is op basis van de redengevende omschrijving van het monument opgesteld. De intekening beperkt zich zuiver tot het monument/de monumentonderdelen. Dezelfde intekening is ook in het Kadaster opgenomen.	Wijzigen	De contouren van een monument dienen overeen te komen met de contouren zoals omschreven in de redengevende omschrijving van dat betreffende monument en zoals opgenomen in het Kadaster. Het gaat hier om een administratieve aanpassing van de intekening van het monument. De Inlaatduiker is en blijft een provinciaal monument.	Nee	Nee
21.1.2024	Haarlem, Spaarndam	Cultureel erfgoed - provinciale monumenten	Begrenzen	Wij constateren dat de contouren van het provinciaal monument Ontvangkom van de Oude Spaarndammerpolder in Spaarndam in het verleden niet apart zijn ingetekend. De nu voorgestelde intekening is op basis van de redengevende omschrijving van het monument opgesteld. De intekening beperkt zich zuiver tot het monument/de monumentonderdelen. Dezelfde intekening is ook in het Kadaster opgenomen.	Wijzigen	De contouren van een monument dienen overeen te komen met de contouren zoals omschreven in de redengevende omschrijving van dat betreffende monument en zoals opgenomen in het Kadaster. Het gaat hier om een administratieve aanpassing van de intekening van het monument. De Ontvangkom is en blijft een provinciaal monument.	Nee	Nee
22.1.2024	Haarlem, Spaarndam	Cultureel erfgoed - provinciale monumenten	Begrenzen en ontgrenzen	Wij constateren dat de contouren van het provinciaal monument Inlaatduiker aan de Oude Spaarndammerpolder in Spaarndam in het verleden verkeerd zijn ingetekend. De nu voorgestelde intekening is op basis van de redengevende omschrijving van het monument opgesteld. De intekening beperkt zich zuiver tot het monument/de monumentonderdelen. Dezelfde intekening is ook in het Kadaster opgenomen.	Wijzigen	De contouren van een monument dienen overeen te komen met de contouren zoals omschreven in de redengevende omschrijving van dat betreffende monument en zoals opgenomen in het Kadaster. Het gaat hier om een administratieve aanpassing van de intekening van het monument. De Inlaatduiker is en blijft een provinciaal monument.	Nee	Nee

Ontwerp wijziging werkingsgebieden & bijlagen Omgevingsverordening NH2022 ronde 2024-I

Voorstel tot wijziging werkingsgebied					Besluit GS om werkingsgebied wel of niet te wijzigen			
Wijzigings nummer	Locatie	Werkingsgebied	Begrenzen of ontgrenzen	Toelichting bij het voorstel	Besluit GS	Motivatie	Wijziging WKW/BPL	Consultatie PS
23.1.2024	Haarlem, Spaarndam	Cultureel erfgoed - provinciale monumenten	Ontgrenzen	Wij constateren dat de contouren van het provinciaal monument Damsluis aan de Heksloot in Spaarndam in het verleden verkeerd (te groot) zijn ingetekend. De nu voorgestelde intekening is op basis van de redengevende omschrijving van het monument opgesteld. De intekening beperkt zich zuiver tot het monument/de monumentonderdelen. Dezelfde intekening is ook in het Kadaster opgenomen.	Wijzig en	De contouren van een monument dienen overeen te komen met de contouren zoals omschreven in de redengevende omschrijving van dat betreffende monument en zoals opgenomen in het Kadaster. Het gaat hier om een administratieve aanpassing van de intekening van het monument. De Damsluis is en blijft een provinciaal monument.	Nee	Nee
24.1.2024	Haarlem, Spaarndam	Cultureel erfgoed - provinciale monumenten	Begrenzen en ontgrenzen	Wij constateren dat de contouren van het provinciaal monument Toevoerkanaal bij het Boezemkanaal van het stoomgemaal in Spaarndam in het verleden verkeerd (te groot) zijn ingetekend. De nu voorgestelde intekening is op basis van de redengevende omschrijving van het monument opgesteld. De intekening beperkt zich zuiver tot het monument/de monumentonderdelen. Dezelfde intekening is ook in het Kadaster opgenomen.	Wijzig en	De contouren van een monument dienen overeen te komen met de contouren zoals omschreven in de redengevende omschrijving van dat betreffende monument en zoals opgenomen in het Kadaster. Het gaat hier om een administratieve aanpassing van de intekening van het monument. Het Toevoerkanaal is en blijft een provinciaal monument.	Nee	Nee
25.1.2024	Haarlem, Spaarndam	Cultureel erfgoed - provinciale monumenten	Begrenzen en ontgrenzen	Wij constateren dat de contouren van het provinciaal monument Damsluis bij het Boezemkanaal van het stoomgemaal in Spaarndam in het verleden verkeerd (te groot) zijn ingetekend. De nu voorgestelde intekening is op basis van de redengevende omschrijving van het monument opgesteld. De intekening beperkt zich zuiver tot het monument/de monumentonderdelen. Dezelfde intekening is ook in het Kadaster opgenomen.	Wijzig en	De contouren van een monument dienen overeen te komen met de contouren zoals omschreven in de redengevende omschrijving van dat betreffende monument en zoals opgenomen in het Kadaster. Het gaat hier om een administratieve aanpassing van de intekening van het monument. De Damsluis is en blijft een provinciaal monument.	Nee	Nee

Ontwerp wijziging werkingsgebieden & bijlagen Omgevingsverordening NH2022 ronde 2024-I

Voorstel tot wijziging werkingsgebied					Besluit GS om werkingsgebied wel of niet te wijzigen			
Wijzigingsnummer	Locatie	Werkingsgebied	Begrenzen of ontgrenzen	Toelichting bij het voorstel	Besluit GS	Motivatie	Wijziging WKW/BPL	Consultatie PS
26.1.2024	Haarlem, Spaarndam	Cultureel erfgoed - provinciale monumenten	Begrenzen	Wij constateren dat de contouren van het provinciaal monument brug behorend bij de Damsluis in het Kanaal naar de Kleine Sluis bij het Spaarne in Spaarndam in het verleden verkeerd zijn ingetekend. De nu voorgestelde intekening is op basis van de redengevende omschrijving van het monument opgesteld. De intekening beperkt zich zuiver tot het monument/de monumentonderdelen. Dezelfde intekening is ook in het Kadaster opgenomen.	Wijzigen	De contouren van een monument dienen overeen te komen met de contouren zoals omschreven in de redengevende omschrijving van dat betreffende monument en zoals opgenomen in het Kadaster. Het gaat hier om een administratieve aanpassing van de intekening van het monument. De brug behorend bij de Damsluis in het kanaal naar de Kleine Sluis te Spaarndam is en blijft een provinciaal monument.	Nee	Nee
27.1.2024	Haarlem, Spaarndam	Cultureel erfgoed - provinciale monumenten	Begrenzen en ontgrenzen	Wij constateren dat de contouren van het provinciaal monument Damsluis in het Kanaal naar de Kleine Sluis bij het Spaarne in Spaarndam in het verleden verkeerd (te groot) zijn ingetekend. De nu voorgestelde intekening is op basis van de redengevende omschrijving van het monument opgesteld. De intekening beperkt zich zuiver tot het monument/de monumentonderdelen. Dezelfde intekening is ook in het Kadaster opgenomen.	Wijzigen	De contouren van een monument dienen overeen te komen met de contouren zoals omschreven in de redengevende omschrijving van dat betreffende monument en zoals opgenomen in het Kadaster. Het gaat hier om een administratieve aanpassing van de intekening van het monument. De Damsluis is en blijft een provinciaal monument.	Nee	Nee
28.1.2024	Amstelveen	Cultureel erfgoed - provinciale monumenten	Ontgrenzen	Het betreft een intern voorstel om het gemaalcomplex aan de Amsteldijk te Amstelveen uit te schrijven als provinciaal monument.	Wijzigen	Het gemaalcomplex aan de Amsteldijk te Amstelveen is abusievelijk als provinciaal monument ingeschreven. Reeds sinds 2002 is dit gemaalcomplex een Rijksmonument.	Nee	Nee
29.1.2024	Castricum	Natuurnetwerk Nederland (NNN); Bijzonder Provinciaal Landschap (BPL)	Ontgrenzen: NNN Begrenzen: BPL	Het betreft een intern voorstel dat voortkomt uit het gebiedsproces rond de begrenzing van de Zanderij Noord. In de vorige ronde herbegrenzings van het NNN is de Zanderij Noord begrensd als NNN, bij deze begrenzing is als voorwaarde opgenomen dat nog twee percelen buiten de begrenzings gehouden moesten worden vanwege	Wijzigen	Het betreft de uitvoering van eerdere afspraken in het gebiedsproces rond de begrenzing van de Zanderij Noord. De locatie waar de woningen moeten komen is inmiddels bekend. Daarom worden de betreffende percelen nu conform de afspraak met de gemeente alsnog uit de begrenzing van het NNN gehaald.	Nee	Nee

Ontwerp wijziging werkingsgebieden & bijlagen Omgevingsverordening NH2022 ronde 2024-I

Voorstel tot wijziging werkingsgebied					Besluit GS om werkingsgebied wel of niet te wijzigen			
Wijzigings nummer	Locatie	Werkingsgebied	Begrenzen of ontgrenzen	Toelichting bij het voorstel	Besluit GS	Motivatie	Wijziging WKW/BPL	Consultatie PS
				de realisatie van woningen. Toen was de locatie waar deze woningen zouden komen nog niet bekend, daarom is toen afgesproken dat wij het hele gebied zouden begrenzen als NNN en deze percelen waar woningen zouden komen in een latere ronde alsnog uit het NNN zouden halen.				
30.1.2024	Texel	Natuurnetwerk Nederland (NNN)	Ontgrenzen	Het betreft een intern voorstel tot ontgrenzing i.v.m. de woonbestemming van dit perceel.	Wijzig en	Het betreft een woning met tuin met een woonbestemming. Het perceel is ook als zodanig in gebruik. Het perceel draagt niet bij aan het Natuurnetwerk.	Nee	Nee
31.1.2024	Muiden	Natuurnetwerk Nederland (NNN); Bijzonder Provinciaal Landschap (BPL)	Ontgrenzen: NNN Begrenzen: BPL	Het betreft een intern voorstel om de verharde weg te ontgrenzen.	Wijzig en	Het betreft een verharde weg die niet bijdraagt aan het Natuurnetwerk.	Nee	Nee
32.1.2024	Ankeveen	Natuurnetwerk Nederland (NNN); Bijzonder Provinciaal Landschap (BPL)	Begrenzen: NNN Ontgrenzen: BPL	Natuurmonumenten stelt voor om dit gebied te begrenzen als NNN, omdat dit als natuur wordt beheerd.	Wijzig en	Het betreft Natura 2000-gebied van ecologisch belang, dat ook al als zodanig wordt beheerd door Natuurmonumenten. De toevoeging van dit stukje aan het NNN draagt bij aan de robuustheid van het Natuurnetwerk.	Nee	Nee
33.1.2024	Naarden	Natuurnetwerk Nederland (NNN); Bijzonder Provinciaal Landschap (BPL)	Ontgrenzen: NNN Begrenzen: BPL	Het betreft een intern voorstel tot ontgrenzing i.v.m. de woonbestemming van dit perceel.	Wijzig en	Het betreft een woning met een tuin. Het perceel heeft een woonbestemming en draagt niet bij aan het Natuurnetwerk.	Nee	Nee
34.1.2024	Provincie Noord-Holland	Natuurnetwerk Nederland (NNN); Bijzonder Provinciaal Landschap (BPL)	Ontgrenzen: NNN Begrenzen: BPL	Het betreft een intern voorstel ter correctie van een onlogische begrenzing van het NNN op verschillende locaties in Noord-Holland.	Wijzig en	Het betreft een correctie van kleine randjes van percelen die ten onrechte zijn begrensds.	Nee	Nee

Ontwerp wijziging werkingsgebieden & bijlagen Omgevingsverordening NH2022 ronde 2024-I

Voorstel tot wijziging werkingsgebied					Besluit GS om werkingsgebied wel of niet te wijzigen			
Wijzigingsnummer	Locatie	Werkingsgebied	Begrenzen of ontgrenzen	Toelichting bij het voorstel	Besluit GS	Motivatie	Wijziging WKW/BPL	Consultatie PS
35.1.2024	Texel	Natuurnetwerk Nederland (NNN); Bijzonder Provinciaal Landschap (BPL)	Begrenzen en ontgrenzen: NNN en BPL	Het betreft een intern voorstel tot begrenzing i.v.m. een aanvraag voor de Kwaliteitsimpuls natuur en landschap subsidie (SKNL) op de gehele percelen, met uitzondering van het woonvlak.	Wijzigen	De begrenzing betreft een SKNL-aanvraag. Het gaat om een correctie van de kaart met instemming van de eigenaar. Het perceel draagt bij aan de robuustheid van het NNN. Het te ontgrenzen perceel heeft een woonbestemming met onvoldoende ecologische waarde.	Nee	Nee
36.1.2024	Landsmeer	Natuurnetwerk Nederland (NNN); Bijzonder Provinciaal Landschap (BPL)	Begrenzen: NNN Ontgrenzen: BPL	Het betreft een intern voorstel t.b.v. de correctie van kaartfouten.	Wijzigen	Het betreft een correctie van kleine randjes aan percelen die ten onrechte niet zijn begrensd als NNN.	Nee	Nee
37.1.2024	Amstelveen	Natuurnetwerk Nederland (NNN); Bijzonder Provinciaal Landschap (BPL)	Begrenzen en ontgrenzen: NNN en BPL	Het betreft een intern voorstel t.b.v. de correctie van kaartfouten.	Wijzigen	Het betreft een correctie van kleine randjes aan de grenzen van percelen die niet goed zijn ingetekend.	Nee	Nee
38.1.2024	Provincie Noord-Holland	Natuurnetwerk Nederland (NNN); Bijzonder Provinciaal Landschap (BPL)	Begrenzen: NNN Ontgrenzen: BPL	Het betreft een intern voorstel tot begrenzing van percelen door geheel Noord-Holland. De percelen zijn verpacht als NNN.	Wijzigen	Deels betreft deze wijziging kaartcorrecties, deels betreft het de begrenzing van gehele percelen die verpacht zijn als NNN vanwege hun ecologische bijdrage aan de robuustheid van het Natuurnetwerk.	Nee	Nee
39.1.2024	Loosdrecht	Natuurnetwerk Nederland (NNN); Bijzonder Provinciaal Landschap (BPL)	Begrenzen: NNN Ontgrenzen: BPL	Het betreft een intern voorstel tot begrenzing van dit perceel. Bij de eerdere begrenzing van de percelen waren wij een hoekje vergeten, dat hoekje wordt nu alsnog begrensd als NNN. Met deze wijziging begrenzen wij het gehele kadastrale perceel dat is ingericht als natuur (en ook als zodanig wordt beheerd) als NNN.	Wijzigen	Er is een kwalitatieve verplichting afgesloten met volledige schadeloosstelling dat het perceel als natuur wordt ingericht en beheerd, vanwege de ecologische waarde voor de robuustheid van het natuurnetwerk. Onlangs is het perceel ook als zodanig ingericht.	Nee	Nee
40.1.2024	Loosdrecht	Natuurnetwerk Nederland (NNN); Bijzonder	Begrenzen en ontgrenzen: BPL en NNN	Het betreft een intern voorstel voor een kleine kaartcorrectie in een grotere grond-deal.	Wijzigen	Het betreft een correctie van onjuistheden in de kaart.	Nee	Nee

Ontwerp wijziging werkingsgebieden & bijlagen Omgevingsverordening NH2022 ronde 2024-I

Voorstel tot wijziging werkingsgebied					Besluit GS om werkingsgebied wel of niet te wijzigen			
Wijzigings nummer	Locatie	Werkingsgebied	Begrenzen of ontgrenzen	Toelichting bij het voorstel	Besluit GS	Motivatie	Wijziging WKW/BPL	Consultatie PS
		Provinciaal Landschap (BPL)						
41.1.2024	Castricum	Natuurnetwerk Nederland (NNN); Bijzonder Provinciaal Landschap (BPL)	Ontgrenzen: NNN Begrenzen: BPL	Het betreft een intern voorstel waarmee de begrenzing wordt aangepast aan de gebruiksgrens.	Wijzigen	Het betreft een correctie van een klein randje aan een perceel dat ten onrechte is begrensd als NNN. De begrenzing overschreed de grens van een perceel dat bij een ander in gebruik was en geen ecologische waarde heeft. Dit wordt nu gecorrigeerd.	Nee	Nee
42.1.2024	Castricum	Natuurnetwerk Nederland (NNN)	Begrenzen en ontgrenzen	PWN Waterleidingbedrijf Noord-Holland stelt deze herbegrenzing voor. Het te ontgrenzen deel betreft een deel van een sportveld. In het te begrenzen deel wordt een duinrel gerealiseerd.	Wijzigen	De ontgrenzing betreft een gedeelte van een sportveld met onvoldoende natuurwaarde. In het te begrenzen gedeelte wordt een duinrel gerealiseerd. Deze duinrel (typisch voor de natuur in de binnenduinrand) draagt bij aan het verbeteren van de natuurwaarden en ecologie en het vergroten van de waterberging in de binnenduinrand.	Nee	Nee
43.1.2024	Castricum	Natuurnetwerk Nederland (NNN)	Begrenzen en ontgrenzen	PWN Waterleidingbedrijf Noord-Holland stelt deze herbegrenzing voor. Het betreft een voormalige begraafplaats die PWN als natuur gaat inrichten.	Wijzigen	Het betreft een ecologisch waardevol gebied grenzend aan een groter natuurgebied. De realisatie van natuur op de voormalige begraafplaats maakt het Natuurnetwerk robuuster en zorgt voor een betere buffer voor de natuur tegen de omliggende woningen.	Nee	Nee
44.1.2024	Heemskerk	Natuurnetwerk Nederland (NNN); Tuinbouwconcentratiegebied	Begrenzen: NNN Ontgrenzen: Tuinbouwconcentratiegebied	PWN Waterleidingbedrijf Noord-Holland stelt deze begrenzing voor. Het betreft kleine randjes aan een perceel van de Provincie Noord-Holland.	Wijzigen	Het betreft een correctie van kleine randjes aan percelen die ten onrechte niet zijn begrensd als NNN.	Nee	Nee
45.1.2024	Elswout	Natuurnetwerk Nederland (NNN)	Ontgrenzen	Staatsbosbeheer stelt voor om dit perceel te ontgrenzen t.b.v. de renovatie van een schuur en een gebouwtje voor beheerwerkzaamheden.	Deels wijzigen	Wij wijzen het grootste deel van het voorstel tot ontgrenzing af. Het betreft een enkel bestemming natuur. De percelen hebben een unieke ligging in de binnenduinrand en er komen al verschillende typen	Nee	Nee

Ontwerp wijziging werkingsgebieden & bijlagen Omgevingsverordening NH2022 ronde 2024-I

Voorstel tot wijziging werkingsgebied					Besluit GS om werkingsgebied wel of niet te wijzigen			
Wijzigings nummer	Locatie	Werkingsgebied	Begrenzen of ontgrenzen	Toelichting bij het voorstel	Besluit GS	Motivatie	Wijziging WKW/BPL	Consultatie PS
						landschap voor met potenties voor natuurontwikkeling. Wij ontgrenzen het deel dat overlapt met bebouwing.		
46.1.2024	Dijkgatsbos	Natuurnetwerk Nederland (NNN)	Ontgrenzen	Staatsbosbeheer stelt voor om dit perceel te ontgrenzen. Het betreft een open terrein met bebouwing dat vrijwel uitsluitend gebruikt wordt voor recreatie en kamperen.	Wijzig en	Het betreft een camping en het perceel draagt niet bij aan het Natuurnetwerk. Er is geen sprake van actuele of potentiële hoge natuurwaarden.	Nee	Nee
47.1.2024	Schardam	Natuurnetwerk Nederland (NNN); Bijzonder Provinciaal Landschap (BPL)	Begrenzen: NNN Ontgrenzen: BPL	Staatsbosbeheer stelt voor om dit perceel te begrenzen. Het betreft een perceel van Staatsbosbeheer met ecologische potentie binnen een groter natuurgebied.	Wijzig en	De percelen vormen een integraal onderdeel van poldergebied Floriskoog dat leefgebied biedt aan weide- en watervogels, waarvoor instandhoudingsdoelstellingen zijn geformuleerd voor omliggende Natura 2000-gebieden. Daarnaast leidt de begrenzing tot een wenselijke uitbreiding van het NNN-gebied Kogen bij Schardam.	Nee	Nee
48.1.2024	Callantsoog	Natuurnetwerk Nederland (NNN); Bijzonder Provinciaal Landschap (BPL)	Begrenzen: NNN Ontgrenzen: BPL	Staatsbosbeheer stelt voor om dit perceel te begrenzen. Het betreft een perceel van Staatsbosbeheer met ecologische potentie binnen een groter natuurgebied.	Wijzig en	Door de begrenzing neemt de robuustheid van het NNN-gebied De Nollen, Kooibosch & Luttickduin toe.	Nee	Nee
49.1.2024	Schagen	Natuurnetwerk Nederland (NNN); Bijzonder Provinciaal Landschap (BPL)	Begrenzen: NNN Ontgrenzen: BPL	Staatsbosbeheer stelt voor om dit perceel te begrenzen.	Wijzig en	Het betreft een klein perceel van Staatsbosbeheer met natuurpotentie dat midden in een groter natuurgebied ligt.	Nee	Nee
50.1.2024	Texel	Natuurnetwerk Nederland (NNN)	Begrenzen	Staatsbosbeheer stelt voor om dit perceel te begrenzen. Een deel van perceel is al begrensd als NNN en het perceel ligt in een groter natuurgebied.	Wijzig en	De begrenzing van het perceel als NNN draagt bij aan de realisatie van een samenhangend en robuust natuurgebied.	Nee	Nee

Ontwerp wijziging werkingsgebieden & bijlagen Omgevingsverordening NH2022 ronde 2024-I

Voorstel tot wijziging werkingsgebied					Besluit GS om werkingsgebied wel of niet te wijzigen			
Wijzigingsnummer	Locatie	Werkingsgebied	Begrenzen of ontgrenzen	Toelichting bij het voorstel	Besluit GS	Motivatie	Wijziging WKW/BPL	Consultatie PS
51.1.2024	Spaarnwoude De Ven	Natuurnetwerk Nederland (NNN)	Ontgrenzen	Recreatieschap Spaarnwoude stelt deze ontgrenzing voor omdat het gebied intensief in gebruik is voor recreatie.	Deels wijzigen	Wij ontgrenzen een deel van de percelen. De open terreinen binnen deze percelen zijn in de huidige situatie intensief in gebruik als recreatiegebied. Ook worden periodiek evenementen zoals festivals georganiseerd ter plaatse van deze percelen. Het maaibeheer is bovendien afgestemd op deze gebruiksvormen. Het bereiken van een hoge natuurkwaliteit binnen deze percelen is niet realistisch.	Nee	Nee
52.1.2024	Landsmeer	Natuurnetwerk Nederland (NNN); Bijzonder Provinciaal Landschap (BPL)	Ontgrenzen: NNN Begrenzen: BPL	Een particulier stelt deze ontgrenzing voor. Er is een pompgat nodig voor afwatering en het betreft deels een terrein dat gebruikt wordt voor het trainen van honden.	Wijzigen	Wij ontgrenzen het gedeelte van de woning en de aangrenzende tuin, omdat dit gebruik altijd enige verstoring met zich mee zal brengen waardoor natuurpotenties als vochtig weidevogelgrasland of veenmoeras niet optimaal tot ontwikkeling komen. Deze ontgrenzing is gekoppeld aan afspraken over natuurrealisatie op de overige percelen van de eigenaar. De inrichting van de overige percelen is conform het streefbeeld voor de natuurverbinding. Die natuurontwikkeling betreft de kwalitatief hoogwaardige ontwikkeling van de verbindingzone met een breedte van 50 meter met minimaal 15 meter brede natuurvriendelijke oeverzones.	Nee	Nee
53.1.2024	Noord-Kennemerland	Natuurnetwerk Nederland (NNN); Bijzonder Provinciaal Landschap (BPL)	Begrenzen: NNN Ontgrenzen: BPL	Het betreft een intern voorstel voor de begrenzing van deze percelen, die in potentie voldoen aan de belangrijke ecologische criteria.	Wijzigen	De percelen liggen direct ten oosten van het Noordhollands Duinreservaat (Natura 2000 en NNN) in de duinzoom, in het (voormalig) gradiënt tussen de duinen en het lagere en nattere gelegen gebied in de polder. Het herstellen van de gradiënt in de duinzoom kan de ontwikkeling van (inter)nationaal bijzondere, weinig voorkomende natuurtypen die kenmerkend zijn voor Noord-Holland bevorderen.	Nee	Nee
54.1.2024	Den Helder	Natuurnetwerk Nederland (NNN)	Ontgrenzen	De gemeente Den Helder stelt voor dit perceel met woonhuis en tuin te ontgrenzen.	Wijzigen	Het betreft een woning met een tuin. Deze gronden dragen niet bij aan het Natuurnetwerk.	Nee	Nee

Ontwerp wijziging werkingsgebieden & bijlagen Omgevingsverordening NH2022 ronde 2024-I

Voorstel tot wijziging werkingsgebied					Besluit GS om werkingsgebied wel of niet te wijzigen			
Wijzigingsnummer	Locatie	Werkingsgebied	Begrenzen of ontgrenzen	Toelichting bij het voorstel	Besluit GS	Motivatie	Wijziging WKW/BPL	Consultatie PS
55.1.2024	Koningsbos Castricum	Natuurnetwerk Nederland (NNN)	Begrenzen en ontgrenzen	Liander stelt deze herbegrenzing voor t.b.v. het waarborgen en optimaliseren van het beheer (verplaatsing van een transformatorhuisje).	Wijzigen	De herbegrenzing betreft de verplaatsing van een transformatorhuisje en het verleggen van een stukje NNN, zodat het beheer geoptimaliseerd wordt.	Nee	Nee
56.1.2024	Oostelijke Vechtstreek	Natuurnetwerk Nederland (NNN); Bijzonder Provinciaal Landschap (BPL)	Begrenzen: NNN Ontgrenzen: BPL	Het betreft een intern voorstel tot begrenzing t.b.v. de bescherming van bestaande natuurwaarden.	Wijzigen	Deze oeverlanden vormen stapstenen langs de Vecht die een functie vervult als ecologische verbindingzone, voor o.a. de ringslang. Daarnaast zijn in de oeverlanden groeiplaatsen van het zomerklokje bekend. Deze soort is zeldzaam in Nederland en is in zijn voortbestaan afhankelijk van rietlanden die inunderen.	Nee	Nee
57.1.2024	Zandvoort	Natuurnetwerk Nederland (NNN)	Ontgrenzen	Een particulier stelt de ontgrenzing van dit perceel voor. De indiener geeft aan dat door het perceel onderdeel te laten zijn van het NNN, de indruk wordt gewekt dat het gebied openbaar is en publiek toegankelijk. De indiener stelt dat dit m.u.v. het Visserspad niet het geval is en dat dit ingaat tegen de uitspraak van de rechtbank Haarlem, 9 september 2009.	Niet wijzigen	Wij gaan niet mee in dit voorstel tot ontgrenzing. Het betreft Natura2000 en het gebied is ecologisch zeer waardevol.	Nee	Nee
58.1.2024	De Woude	Natuurnetwerk Nederland (NNN); Bijzonder Provinciaal Landschap (BPL)	Ontgrenzen: NNN Begrenzen: BPL	Een particulier stelt de ontgrenzing van dit perceel voor. Het betreft een tuin behorend bij een woonhuis.	Wijzigen	Wij gaan mee in dit voorstel tot ontgrenzing. Het perceel heeft de bestemming tuin, waar de realisatie van het NNN niet haalbaar is.	Nee	Nee
59.1.2024	Den IJp	Natuurnetwerk Nederland (NNN); Bijzonder Provinciaal Landschap (BPL)	Ontgrenzen: NNN Begrenzen: BPL	Een particulier stelt de ontgrenzing van dit perceel voor omdat het een tuin betreft.	Deels wijzigen	Het verzoek was om het hele perceel te ontgrenzen. Wij ontgrenzen het gedeelte van de tuin met woonbestemming. Daar achten wij realisatie van het NNN niet haalbaar. Deze ontgrenzing is bovendien gekoppeld aan afspraken over natuurrealisatie op de overige percelen van de eigenaar.	Nee	Nee
60.1.2024	Muiderberg	Natuurnetwerk Nederland (NNN); Bijzonder	Ontgrenzen: NNN	Een particulier stelt deze ontgrenzing voor.	Wijzigen	Wij gaan mee in dit voorstel tot ontgrenzing, want het betreft een klein hoekje van de tuin bij een woning dat niet bijdraagt aan het Natuurnetwerk.	Nee	Nee

Ontwerp wijziging werkingsgebieden & bijlagen Omgevingsverordening NH2022 ronde 2024-I

Voorstel tot wijziging werkingsgebied					Besluit GS om werkingsgebied wel of niet te wijzigen			
Wijzigingsnummer	Locatie	Werkingsgebied	Begrenzen of ontgrenzen	Toelichting bij het voorstel	Besluit GS	Motivatie	Wijziging WKW/BPL	Consultatie PS
		Provinciaal Landschap (BPL)	Begrenzen: BPL					
61.1.2024	Manpadslaan	Natuurnetwerk Nederland (NNN); Bijzonder Provinciaal Landschap (BPL)	Ontgrenzen: NNN Begrenzen: BPL	Een particulier stelt de ontgrenzing van dit perceel voor. De indiener stelt dat de begrenzing van deze gronden als NNN betekent dat de paarden niet meer buiten kunnen grazen. De indiener stelt dat dit tegen de erfpachtvoorwaarden ingaat, en de waarde van de woning significant zal doen verminderen.	Deels wijzigen	Het verzoek was om het gehele perceel te ontgrenzen. Wij ontgrenzen een gedeelte. Het gedeelte rond de opstal (Rijksmonument) is deels verhard en heeft weinig ecologische waarde. De ontgrenzing van het deel tot de bomenrij zorgt voor een logischere afbakening met meer kans om het functioneel in te richten en in elkaar over te laten lopen van cultuur in natuur.	Nee	Nee
62.1.2024	Westzaan	Natuurnetwerk Nederland (NNN); Bijzonder Provinciaal Landschap (BPL)	Begrenzen: NNN Ontgrenzen: BPL	De eigenaar van dit perceel stelt deze ontgrenzing voor zodat dit kan worden omgezet van landbouw naar natuur.	Wijzigen	De percelen maken deel uit van Natura 2000-gebied Polder Westzaan. Er is potentie om de ecologische kwaliteit ter plaatse een impuls te geven en zodoende bij te dragen aan de versterking van NNN-gebied Polder Westzaan, Noorderveen en Zuiderpolder. Door ontwikkeling van bloemrijke en natte graslanden kan de functie van het gebied als foerageer- en broedbiotoop voor weidevogels toenemen. Daarnaast liggen er lokaal potenties voor overgangen naar Veenmoeras, wat kan bijdragen aan de instandhoudingsdoelstellingen voor de Noordse woelmuis (prioritaire soort).	Nee	Nee
63.1.2024	Kwadijk	Natuurnetwerk Nederland (NNN); Bijzonder Provinciaal Landschap (BPL)	Begrenzen: NNN Ontgrenzen: BPL	Staatsbosbeheer stelt voor om de begrenzing van het NNN gelijk te trekken met de perceelgrens.	Wijzigen	Waarschijnlijk is op dit perceel veenmosrietland en moerasheide aanwezig, wat verder ontwikkeld kan worden. Dit natuurtype is internationaal bijzonder. Dat geldt ook voor de in het perceel voorkomende populatie Noordse woelmuis.	Nee	Nee
64.1.2024	Loosdrecht Vuntus	Natuurnetwerk Nederland (NNN)	Begrenzen en ontgrenzen	Het betreft een intern voorstel om de begrenzing van het NNN beter in te tekenen.	Wijzigen	Wij trekken de grens gelijk met de perceelgrens. Het water wordt begrensd. Het water vormt een wezenlijk onderdeel van de natuurwaarden in de Oostelijke Vechtplassen. Deze begrenzing draagt bij aan een	Nee	Nee

Ontwerp wijziging werkingsgebieden & bijlagen Omgevingsverordening NH2022 ronde 2024-I

Voorstel tot wijziging werkingsgebied					Besluit GS om werkingsgebied wel of niet te wijzigen			
Wijzigingsnummer	Locatie	Werkingsgebied	Begrenzen of ontgrenzen	Toelichting bij het voorstel	Besluit GS	Motivatie	Wijziging WKW/BPL	Consultatie PS
						hogere natuurwaarde binnen het NNN. De kade van de haven waarop tevens gebouwen staan wordt ontgrensd.		
65.1.2024	De Sloot Schagen	Natuurnetwerk Nederland (NNN); Bijzonder Provinciaal Landschap (BPL)	Ontgrenzen: NNN Begrenzen: BPL	Het betreft een intern voorstel tot ontgrenzing van een klein deel van een perceel agrarische grond.	Wijzigen	Het te ontgrenzen deel van het perceel heeft weinig ecologische waarde.	Nee	Nee
66.1.2024	Kanaalweg Schagen	Natuurnetwerk Nederland (NNN); Bijzonder Provinciaal Landschap (BPL)	Ontgrenzen: NNN Begrenzen: BPL	Het betreft een intern voorstel tot ontgrenzing van een klein deel van een perceel agrarische grond.	Wijzigen	Het te ontgrenzen deel van het perceel heeft weinig ecologische waarde.	Nee	Nee
67.1.2024	Texel	Natuurnetwerk Nederland (NNN); Bijzonder Provinciaal Landschap (BPL)	Ontgrenzen: NNN Begrenzen (deels): BPL	Het betreft een intern voorstel tot ontgrenzing t.b.v. het verbeteren van de begrenzing.	Wijzigen	Het gaat om kleine randen van percelen, die voor het overige niet begrensd zijn als NNN, waardoor inrichting en beheer niet haalbaar is.	Nee	Nee
68.1.2024	Meermolensloot Graft	Natuurnetwerk Nederland (NNN); Bijzonder Provinciaal Landschap (BPL)	Begrenzen: NNN Ontgrenzen: BPL	Landschap Noord-Holland stelt deze begrenzing voor.	Wijzigen	Het betreft een klein perceel aansluitend aan het NNN en een natuurverbinding. Het perceel heeft ecologische potentie.	Nee	Nee
69.1.2024	Korte Ruigeweg Oudesluis	Natuurnetwerk Nederland (NNN); Bijzonder Provinciaal Landschap (BPL)	Begrenzen: NNN Ontgrenzen: BPL	Landschap Noord-Holland stelt deze begrenzing voor vanwege de ligging langs een natuurverbinding.	Wijzigen	Het perceel is ecologisch van belang voor de inrichting als stapsteen voor de natte natuurverbinding West-Friesland, welke een belangrijke rol speelt voor de aanwezige water- en moerasvogels en voor het water en moerasland.	Nee	Nee

Ontwerp wijziging werkingsgebieden & bijlagen Omgevingsverordening NH2022 ronde 2024-I

Voorstel tot wijziging werkingsgebied					Besluit GS om werkingsgebied wel of niet te wijzigen			
Wijzigings nummer	Locatie	Werkingsgebied	Begrenzen of ontgrenzen	Toelichting bij het voorstel	Besluit GS	Motivatie	Wijziging WKW/BPL	Consultatie PS
70.1.2024	Oostdijkje Eilandspolder	Natuurnetwerk Nederland (NNN); Bijzonder Provinciaal Landschap (BPL)	Ontgrenzen: NNN Begrenzen: BPL	Een particulier stelt dat de ontgrenzing niet goed is ingetekend tijdens de vorige ronde wijzigingen van het NNN. De indiener verzoekt om het restant alsnog te ontgrenzen.	Wijzigen	Wij gaan mee in dit voorstel tot ontgrenzing. De ambitie weidevogels is hier niet haalbaar.	Nee	Nee
71.1.2024	Kromme Rade Kortenhoeve	Natuurnetwerk Nederland (NNN)	Ontgrenzen	Een particulier vraagt om deze ontgrenzing. De indiener stelt dat het vestigen van een boottransportbedrijf en het handhaven van de reeds bestaande woning als bedrijfswoning niet samengaan met het NNN.	Niet wijzigen	Wij gaan niet mee in dit voorstel tot ontgrenzing van dit perceel. Het betreft Natura-2000 gebied en het draagt bij aan de robuustheid van het NNN-gebied.	Nee	Nee
72.1.2024	Molen de Veldmuis	Natuurnetwerk Nederland (NNN); Bijzonder Provinciaal Landschap (BPL)	Ontgrenzen: NNN Begrenzen: BPL	Het betreft een voorstel tot ontgrenzing van de toegangsweg tot Molen de Veldmuis.	Wijzigen	Wij ontgrenzen dit perceel waar de molen en de weg is gelegen, omdat hier geen natuur gerealiseerd zal worden.	Nee	Nee
73.1.2024	Geestmerambacht	Natuurnetwerk Nederland (NNN)	Begrenzen	Stichting Burgerinitiatief 'Bescherm de natuur in het Geestmerambacht' stelt deze ontgrenzing voor. De stichting geeft aan dat bij de uitbreiding van het recreatiegebied Geestmerambacht grote delen zijn ingericht o.a. als plas-dras en weidevogelgebied. Deze delen zouden toegevoegd kunnen worden aan het NNN om het NNN robuuster te maken.	Niet wijzigen	Ons beleidsuitgangspunt is dat verzoeken tot herbegrenzing dienen te worden gedaan door of namens de eigenaren. Dat is hier niet het geval geweest. Bovendien begrenzen wij recreatiegebieden die om de stad liggen in beginsel niet als NNN, tenzij het zeer belangrijk is voor de realisatie van het Natuurnetwerk en/of de natuurverbindingen. Dat is hier niet het geval.	Nee	Nee
74.1.2024	Beetskoog	Natuurnetwerk Nederland (NNN)	Ontgrenzen	Het betreft een intern voorstel tot ontgrenzing t.b.v. de optimalisatie van het NNN.	Wijzigen	Het perceel draagt weinig bij aan de natuurverbinding en het NNN, terwijl het wel veel inrichtingsmaatregelen vergt.	Nee	Nee

Ontwerp wijziging werkingsgebieden & bijlagen Omgevingsverordening NH2022 ronde 2024-I

Voorstel tot wijziging werkingsgebied					Besluit GS om werkingsgebied wel of niet te wijzigen			
Wijzigings nummer	Locatie	Werkingsgebied	Begrenzen of ontgrenzen	Toelichting bij het voorstel	Besluit GS	Motivatie	Wijziging WKW/BPL	Consultatie PS
75.1.2024	Provincie Noord-Holland	Natuurnetwerk Nederland (NNN); Bijzonder Provinciaal Landschap (BPL)	Ontgrenzen: NNN Begrenzen: BPL (de meeste ontgrensde stukken NNN)	Het betreft een intern voorstel tot ontgrenzing van het NNN op verschillende locaties in Noord-Holland.	Wijzigen	Het betreft tegenstrijdige bestemmingen met weinig ecologische waarde. Het gaat om woningen met tuin en woonbestemming.	Nee	Nee
76.1.2024	Park van Luna	Provinciale wegen	Begrenzen	Recreatie Noord-Holland verzoekt namens het recreatieschap Geestmerambacht om een ontgrenzing van het werkingsgebied provinciale wegen omdat dit voor een deel op het grondgebied van het Recreatieschap Geestmerambacht ligt.	Niet wijzigen	Wij gaan niet mee in het voorstel om het werkingsgebied te wijzigen. Het beperkingengebied provinciale wegen wordt niet beperkt door kadastrale grenzen. Wij willen worden geraadpleegd als een initiatiefnemer binnen 20 meter vanuit de as van de weg gerekend werkzaamheden wil gaan uitvoeren, omdat dit invloed kan hebben op onze weg. Het is overigens niet gezegd dat er binnen het beperkingengebied helemaal geen werkzaamheden mogen worden uitgevoerd.	Nee	Nee
77.1.2024	Alkmaarder- en Uitgeestermeer - Woudhaven	Beperkingengebied provinciale wegen	Begrenzen	Recreatie Noord-Holland verzoekt namens het recreatieschap Alkmaarder- en Uitgeestermeer om een ontgrenzing van het beperkingengebied provinciale wegen omdat dit voor een groot deel in het gebied van het Alkmaarder- en Uitgeestermeer ligt.	Niet wijzigen	Wij gaan niet mee in het voorstel om het werkingsgebied te wijzigen. Het beperkingengebied provinciale wegen wordt niet beperkt door kadastrale grenzen. We willen worden geraadpleegd als een initiatiefnemer binnen 20 meter vanuit de as van de weg gerekend werkzaamheden wil gaan uitvoeren, omdat dit invloed kan hebben op onze weg. Het is overigens niet gezegd dat er binnen het beperkingengebied helemaal geen werkzaamheden mogen worden uitgevoerd.	Nee	Nee

Ontwerp wijziging werkingsgebieden & bijlagen Omgevingsverordening NH2022 ronde 2024-I

Overzicht Natuurnetwerk Nederland (NNN) hectaren per wijzigingsvoorstel

Voorwaarde voor het wijzigen van de begrenzing is dat de oppervlakte van het Natuurnetwerk Nederland (NNN) in ieder geval niet afneemt en zoveel mogelijk gelijk blijft. Aan die voorwaarden wordt voldaan. De totale oppervlakte NNN neemt naar aanleiding van het voorliggende ontwerpbesluit niet af. Ook het door GS gehanteerde uitgangspunt dat de oppervlakte van het NNN zo veel mogelijk gelijk blijft is bij dit wijzigingsbesluit gevolgd. De totale oppervlakte NNN neemt naar aanleiding van het voorliggende ontwerpbesluit met 0,35 hectare toe.

NNN wijzigen		
Nummer	ontgrenzen	begrenzen
29.1.2024	-0,24	
30.1.2024	-0,08	
31.1.2024	-0,18	
32.1.2024		0,04
33.1.2024	-0,24	
34.1.2024	-0,01	
35.1.2024	-0,55	
36.1.2024		0,001
37.1.2024	-0,15	0,001
38.1.2024		4,88
39.1.2024		0,04
40.1.2024	-0,04	0,001
41.1.2024	-0,04	
42.1.2024	-0,09	0,44
43.1.2024	-0,01	5,23
44.1.2024		0,39
45.1.2024	-0,01	
46.1.2024	-0,58	
47.1.2024		1,46
48.1.2024		0,12
49.1.2024		0,12

50.1.2024		0,62
51.1.2024	-3,01	
52.1.2024	-0,31	
53.1.2024		2,09
54.1.2024	-0,08	
55.1.2024	-0,01	0,001
56.1.2024		0,64
58.1.2024	-0,06	
59.1.2024	-0,22	0,07
60.1.2024	-0,03	
61.1.2024	-0,42	
62.1.2024		5,44
63.1.2024		0,3
64.1.2024	-0,12	0,03
65.1.2024	-1,03	
66.1.2024	-0,38	
67.1.2024	-5,01	
68.1.2024		0,07
69.1.2024		1,22
70.1.2024	-0,24	
72.1.2024		
74.1.2024	-2,17	
75.1.2024	-7,1	
Totaal	-22,41	23,204

Ontwerp wijziging werkingsgebieden & bijlagen Omgevingsverordening NH2022 ronde 2024-I

NNN niet wijzigen		
<i>Nummer</i>	<i>ontgrenzen</i>	<i>begrenzen</i>
45.1.2024	0,17	
51.1.2024	7,81	
57.1.2024	6,37	
59.1.2024	0,71	
61.1.2024	1,61	
71.1.2024	0,66	
73.1.2024		103,24


Ontwerp wijziging werkingsgebieden & bijlagen Omgevingsverordening NH2022 ronde 2024-I

Onderdeel B: Bijlagen

Leeswijzer tabel wijziging bijlagen

- De naam van de bijlage en de huidige tekst van de bijlage;
- Het wijzigingsvoorstel;
- Het besluit van Gedeputeerde Staten (GS) om de bijlage wel of niet te wijzigen, samen met de onderbouwing voor dit besluit;
- Of de wijziging ter consultatie wordt aangeboden aan Provinciale Staten (PS).


Voorstel 1:

Bijlage	Bijlage 11 Regels Gedeputeerde Staten, onder de toelichting op artikel 6.4 Stimuleringsgebieden zonne-energie
Huidige tekst	-
Voorgestelde toevoeging	Stimuleringsgebied zonne-energie Noorder Legmeerpolder (zie ook wijzigingsnummer 79.1.2024 in de viewer) 
Besluit GS	Aanwijzen stimuleringsgebied zonne-energie Noorder Legmeerpolder te gemeente Uithoorn
Motivatie	Deze locatie voor het aanwijzen van een stimuleringsgebied voor zonne-energie ligt binnen het door PS vastgestelde RES-zoekgebied voor zon en draagt bij aan de gezamenlijke RES-ambitie (bod NHZ 2030). Dit verzoek van de gemeente voldoet aan de gestelde vereisten voor het aanwijzen van een stimuleringsgebied. Ook wordt voldaan aan de inpassingseisen uit bijlage 11 artikel 6.3 met betrekking tot de hoogte, verdichting, ecologische inrichting, terreinafscherming en benodigde afstand tot woningen. Aangaande de ruimtelijke inpassing heeft de ARO op 28 november 2023 een positief advies gegeven. In relatie tot de bepalingen over de

Ontwerp wijziging werkingsgebieden & bijlagen Omgevingsverordening NH2022 ronde 2024-I

	zonneladder en de uitzonderingsgronden, waar momenteel vorm aan gegeven wordt en die per 1 januari 2025 via de verordening zullen gaan gelden, kan dit initiatief worden geduid als 'pijplijnproject' en daarmee onder de huidige regels beoordeeld worden.
Consultatie PS	Ja

Voorstel 2:

Bijlage	Bijlage 11 Regels Gedeputeerde Staten, onder de toelichting op artikel 6.4 Stimuleringsgebieden zonne-energie
Huidige tekst	-
Voorgestelde toevoeging	<p>Stimuleringsgebied zonne-energie Boesingheliede (zie ook wijzigingsnummer 78.1.2024 in de viewer)</p> 
Besluit GS	Aanwijzen stimuleringsgebied zonne-energie Boesingheliede te gemeente Haarlemmermeer
Motivatie	<p>Deze locatie voor het aanwijzen van een stimuleringsgebied voor zonne-energie ligt binnen het door PS vastgestelde RES-zoekgebied voor zon en draagt bij aan de gezamenlijke RES-ambitie (bod NHZ 2030). Dit verzoek van de gemeente voldoet aan de gestelde vereisten voor het aanwijzen van een stimuleringsgebied. Ook wordt voldaan aan de inpassingseisen uit bijlage 11 artikel 6.3 met betrekking tot de hoogte, verdichting, ecologische inrichting, terreinafscherming en benodigde afstand tot woningen. Aangaande de ruimtelijke inpassing heeft de ARO op 28 november 2023 een positief advies gegeven. In relatie tot de bepalingen over de zonneladder en de uitzonderingsgronden, waar momenteel vorm aan gegeven wordt en die per 1 januari 2025</p>

Ontwerp wijziging werkingsgebieden & bijlagen Omgevingsverordening NH2022 ronde 2024-I

	via de verordening zullen gaan gelden, kan dit initiatief worden geduid als 'pijplijnproject' en daarmee onder de huidige regels beoordeeld worden.
Consultatie PS	Ja

Voorstel 3:

Bijlage	Bijlage 4 Natura 2000/Flora fauna; bijlage 4a Vrijgestelde activiteiten
Huidige tekst	Activiteiten en categorieën van activiteiten als bedoeld in Artikel 4.4 Aanwijzing vergunningsvrije gevallen zijn: <ul style="list-style-type: none"> • het beweiden van vee.
Voorgestelde wijziging	Schrappen: "het beweiden van vee"
Besluit GS	Wijzigen
Motivatie	Op basis van jurisprudentie is vast komen te staan dat een vrijstelling voor beweiden niet houdbaar is. De praktijk gaat al niet meer uit van een vrijstelling van vergunningplicht voor beweiden.
Consultatie PS	Nee

Ontwerp wijziging werkingsgebieden & bijlagen Omgevingsverordening NH2022 ronde 2024-I

Voorstel 4:

Bijlage	Bijlage 1 Begripsbepalingen
Voorgestelde toevoegingen	Kern: gebied met aaneengesloten of op korte afstand van elkaar gelegen bebouwing, die is geconcentreerd tot een samenhangende structuur, ten behoeve van overwegend stedelijke functies. Dorpslint: langgerekte lijn van aaneengesloten of op korte afstand van elkaar gelegen bebouwing ten behoeve van overwegend stedelijke functies.
Besluit GS	Wijzigen
Motivatie	Per abuis zijn deze begrippen niet opgenomen in de Omgevingsverordening NH2022. Deze waren wel opgenomen in de Omgevingsverordening NH2020. Hiermee corrigeren wij deze omissie.
Consultatie PS	Nee

Voorstel 5:

Bijlage	Bijlage 11 Regels Gedeputeerde Staten, onder afdeling 5 Regionale afspraken nieuwe stedelijke ontwikkelingen en kleinschalige ontwikkelingen
Huidige tekst	<p>Artikel 5.2 Woningbouw</p> <p>a. De afspraken als bedoeld in Artikel 6.14, eerste lid, en Artikel 6.20, eerste lid, van de verordening over de ontwikkeling, transformatie en herstructurering van woningbouwlocaties, bestaan uit regionale afspraken en woonakkoorden.</p> <p>b. Regionale afspraken:</p> <ol style="list-style-type: none"> 1. betreffen in ieder geval de te ontwikkelen, transformeren en herstructureren woningbouwlocaties in kwantiteit, kwaliteit en tijdsfasering per gemeente; 2. zijn gebaseerd op de door de provincie vastgestelde bevolkingsprognose; 3. zijn onderwerp van monitoring; 4. kunnen worden bijgesteld wanneer daar aanleiding voor is; en 5. worden overeengekomen door de colleges van burgemeester en wethouders van de gemeenten in de regio. <p>c. Woonakkoorden:</p> <ol style="list-style-type: none"> 1. bevatten de uitgangspunten van het regionaal woonbeleid; 2. zijn in overeenstemming met het provinciale woonbeleid; 3. bevatten een afspraak vanaf welke omvang binnenstedelijke woningbouwontwikkelingen in de betreffende

Ontwerp wijziging werkingsgebieden & bijlagen Omgevingsverordening NH2022 ronde 2024-I

	<p>Woonakkoord-regio regionaal afgestemd dienen te worden;</p> <p>4. gelden voor minimaal 5 jaar met de mogelijkheid om tussentijds bij te stellen; en</p> <p>5. worden overeengekomen door de colleges van burgemeester en wethouders van de gemeenten in de regio en door Gedeputeerde Staten.</p>
Voorgestelde wijziging	<p>Artikel 5.2 Woningbouw</p> <p>a. De afspraken als bedoeld in Artikel 6.13, eerste lid, en Artikel 6.19, eerste lid, van de verordening over de ontwikkeling, transformatie en herstructurering van woningbouwlocaties, bestaan uit regionale afspraken en woonakkoorden.</p> <p>b. Regionale afspraken:</p> <ol style="list-style-type: none"> 1. betreffen in ieder geval de te ontwikkelen, transformeren en herstructureren woningbouwlocaties in kwantiteit, kwaliteit en tijdsfasering per gemeente; 2. zijn gebaseerd op de door de provincie vastgestelde bevolkingsprognose; 3. zijn onderwerp van monitoring; 4. kunnen worden bijgesteld wanneer daar aanleiding voor is; en 5. worden overeengekomen door de colleges van burgemeester en wethouders van de gemeenten in de regio. <p>c. Woonakkoorden:</p> <ol style="list-style-type: none"> 1. bevatten de uitgangspunten van het regionaal woonbeleid; 2. zijn in overeenstemming met het provinciale woonbeleid; 3. bevatten een afspraak vanaf welke omvang binnenstedelijke woningbouwontwikkelingen in de betreffende Woonakkoord-regio regionaal afgestemd dienen te worden; 4. gelden voor minimaal 5 jaar met de mogelijkheid om tussentijds bij te stellen; en 5. worden overeengekomen door de colleges van burgemeester en wethouders van de gemeenten in de regio en door Gedeputeerde Staten.
Besluit GS	Wijzigen
Motivatie	Per abuis zijn de verwijzingen naar de artikelen in de Omgevingsverordening NH2022 niet juist vernummerd. Hiermee corrigeren wij dit.
Consultatie PS	Nee

Ontwerp wijziging werkingsgebieden & bijlagen Omgevingsverordening NH2022 ronde 2024-I

Voorstel 6:

Bijlage	Bijlage 8a, onderdeel Droogmakerij de Beemster
Huidige tekst	<p><i>Werelderfgoed De Beemster</i></p> <ul style="list-style-type: none">• Het unieke, samenhangende en goed bewaard gebleven, vroeg zeventiende-eeuwse (landschaps)architectonische geheel van de droogmakerij De Beemster, bestaande uit:<ul style="list-style-type: none">○ het vierkante gridpatroon van wegen en waterlopen en rechthoekige percelen;○ de ringdijk en ringvaart (continuïteit en eenheid in vormgeving);○ het centraal gelegen dorp (Middenbeemster) op een assenkruis van wegen;○ bebouwing langs de wegen;○ de relatief hooggelegen wegen met laanbeplanting;○ de monumentale en typerende (stolp)boerderijen en restanten van buitens;○ de oude negentiende-eeuwse gemalen en molengangen;○ de structuur en het karakter van het (beschermde) dorpsgezicht van Middenbeemster:• Grote openheid;• Voor zover het werelderfgoed De Beemster samenvalt met het werelderfgoed De Stelling van Amsterdam, zijn de uitgewerkte universele waarden van het werelderfgoed De Stelling van Amsterdam tevens van toepassing op het werelderfgoed De Beemster. <p>Uitwerking kernkwaliteiten Beemster De kernkwaliteiten van het Werelderfgoed De Beemster zijn uitgewerkt in de Leidraad Landschap en Cultuurhistorie.</p>

Ontwerp wijziging werkingsgebieden & bijlagen Omgevingsverordening NH2022 ronde 2024-I

Nieuwe tekst	<p>Hieronder zijn de kernkwaliteiten van de werelderfgoederen opgesomd. De uitwerking van de kernkwaliteiten is opgenomen in de Leidraad Landschap en Cultuurhistorie. Deze tabel dient in samenhang te worden gelezen met de Leidraad Landschap en Cultuurhistorie, deze bijlage en bijlage 8b, waarin opgenomen het Afwegingskader Energietransitie Hollandse Waterlinies.</p> <p><i>Werelderfgoed Droogmakerij de Beemster</i></p> <p>Kernkwaliteiten van werelderfgoed Droogmakerij de Beemster zijn:</p> <p>1. Het unieke, samenhangende en goed bewaard gebleven, vroeg zeventiende-eeuwse (landschaps)architectonische geheel van Droogmakerij de Beemster, bestaande uit:</p> <ul style="list-style-type: none">a. het vierkante gridpatroon van wegen en waterlopen en rechthoekige percelen;b. de ringdijk en ringvaart (continuïteit en eenheid in vormgeving);c. het centraal gelegen dorp (Middenbeemster) op een assenkruis van wegen;d. bebouwing langs de wegen;e. de relatief hooggelegen wegen met laanbeplanting;f. de monumentale en typerende (stolp)boerderijen en restanten van buitens;g. de oude negentiende-eeuwse gemalen en molengangen;h. de structuur en het karakter van het (beschermde) dorpsgezicht van Middenbeemster; <p>2. Grote openheid.</p> <p>3. Voor zover het werelderfgoed Droogmakerij de Beemster samenvalt met het werelderfgoed Stelling van Amsterdam, zijn de uitgewerkte universele waarden van het werelderfgoed Stelling van Amsterdam ook van toepassing op het werelderfgoed Droogmakerij de Beemster.</p> <p>Nadere uitwerking kernkwaliteiten werelderfgoed Droogmakerij de Beemster</p> <p>Hieronder zijn de kernkwaliteiten van werelderfgoed Droogmakerij de Beemster uitgewerkt. De kernkwaliteiten van de Droogmakerij de Beemster mogen niet worden aangetast, noch in de fysieke zin noch in de integriteit van het geheel. Dit</p>
--------------	---

Ontwerp wijziging werkingsgebieden & bijlagen Omgevingsverordening NH2022 ronde 2024-I

betekent dat niet alleen de hierna uitgewerkte onderdelen maar ook het systeem van de droogmakerij als samenhangend geheel moet worden beschouwd.

1. Het unieke samenhangende en goed bewaard gebleven, vroeg zeventiende-eeuwse (landschaps)architectonische geheel van Droogmakerij de Beemster

Karakteristiek voor de Beemster is de ingenieuze, geometrische en rationele verkaveling van de droogmakerij. Na de drooglegging van het Bamestrameer werd de Beemsterpolder met precisie ingericht in volkomen vierkanten, gebaseerd op de idealen uit de klassieke oudheid en de renaissance van de rechte lijn, rationaliteit en mathematische verhoudingen. Dit strakke geometrische architectonische geheel is in 1644 vastgelegd op de kopergravure door Balthasar Florisz van Berckenrode. Hierdoor is waarneembaar dat het (landschaps)architectonische geheel (het Beemsterlandschap) zoals bedoeld in de zeventiende eeuw goed bewaard is gebleven.

Algemene uitgangspunten bij nieuwe ruimtelijke ontwikkelingen

- Bewaar de hoofdstructuur zoals afgebeeld op de kopergravure en herstel waar redelijkerwijs mogelijk een eerder aangetast onderdeel van de hoofdstructuur.
- Pas de geometrische en mathematische verhoudingen die het gebied gevormd hebben toe om het vierkante gridpatroon, de rechte lijnen en rationele verkaveling in stand te houden.
- Volg het patroon van het geometrische cultuurlandschap van de Droogmakerij de Beemster.

Het unieke, samenhangende en goed bewaard gebleven, vroeg zeventiende-eeuwse (landschaps)architectonische geheel van de Droogmakerij de Beemster bestaat uit de volgende elementen:

a. Het vierkante gridpatroon van wegen en waterlopen en rechthoekige percelen

De Droogmakerij de Beemster is op een rationele en geometrische manier verkaveld. Zoals op de kopergravure afgebeeld, is de polder verdeeld in een hoofdpatroon van zes vierkante kamers door middel van haaks op elkaar staande hoofdwegen. Langs elke hoofdweg loopt aan weerszijden een sloot. Elk van de zes vierkante kamers in dit poldergrid heeft een afmeting van circa 1.800 bij 1.800 meter.

Elke vierkante kamer wordt opgedeeld in kwadranten door het hoofdpatroon van haaks op elkaar staande waterlopen. Deze kwadranten hebben een afmeting van circa 900 bij 900 meter. De kwadranten zijn elk opgedeeld in vijf rechthoekige percelen, die tevens van elkaar gescheiden zijn door een sloot. Deze percelen zijn circa 900 meter lang en 180 meter breed, gezien vanaf de kop van het perceel.

Als gevolg van de grillige grenzen van het drooggelegde Bamestrameer wijken de polderblokken buiten de zes vierkante kamers af van deze maatvoering. Deze gebieden zijn ook geometrisch verkaveld in vierkanten of rechthoeken. De percelen liggend aan de ringdijk reflecteren met hun variërende lengtes en breedtes de grillige vorm van de ringdijk.

Ontwerp wijziging werkingsgebieden & bijlagen Omgevingsverordening NH2022 ronde 2024-I

Bij Kruisoord in het noordoosten van de Droogmakerij de Beemster wijkt de verkaveling af van het rationele raster. Bij de drooglegging kwam dit restant van het oude veenland binnen de dijk te liggen. Hier werd bij de indeling van de polder de oude perceelindeling gehandhaafd en zo goed mogelijk in het systeem van de polder verwerkt.

Het zuidoosten van de Droogmakerij de Beemster was van oorsprong aangewezen als tuinbouwlocatie, waardoor de verkaveling daar zoveel mogelijk de vierkanten en rechte lijnen van de polder aanhoudt, maar met een dichtere perceelindeling.

Uitgangspunten nieuwe ruimtelijke ontwikkelingen

- Zowel het op de kopergravure voorkomende wegen- en slotenpatroon als de perceelindeling zijn leidend. Waar dit vierkante gridpatroon verloren is gegaan, wordt het waar redelijkerwijs mogelijk hersteld.
- De in het hoofdpatroon voorkomende waterlopen mogen in beginsel niet gedempt of verplaatst worden, uit overweging van de cultuurhistorische waarde en de noodzakelijke waterhuishouding van de polder.

b. de ringdijk en ringvaart (continuïteit en eenheid in vormgeving)

De Droogmakerij de Beemster wordt begrensd door de ringdijk en de ringvaart. Deze elementen vormen een cruciaal onderdeel van de droogmakerij, omdat ze de grenzen van het voormalige meer aangeven en een onmisbaar onderdeel zijn van de waterhuishouding van de polder.

De grillige rand van de hoge boezemdijk staat in contrast met het strakke geometrische gridpatroon van de polder. De ringdijk is als continue lijn vanuit de polder te herkennen en is op verschillende plekken visueel versterkt door de bomenrand die boven het maaiveld uit steekt. Waar bomen staan, staan ze bovenaan het binnentalud, aan de polderzijde van de dijk. Tevens heeft de ringdijk een smalle kruin.

Uitgangspunten nieuwe ruimtelijke ontwikkelingen

- De ringdijk blijft bij ruimtelijke ontwikkelingen als hoge boezemdijk met bomen aan de polderzijde vanuit de polder beleefbaar.
- De ringvaart blijft voortbestaan als essentieel onderdeel van de waterhuishouding van de polder.

c. het centraal gelegen dorp (Middenbeemster) op een assenkruis van wegen

Middenbeemster is het centrale dorp dat op het assenkruis van de Rijperweg en de Middenweg ligt. Dit is het centrale kruispunt van het geometrische gridpatroon van de Droogmakerij de Beemster. Door de ligging op het assenkruis van wegen is Middenbeemster een typisch kruisdorp. Op deze kruising bevindt zich een open en rechthoekige ruimte waar de voormalige

Ontwerp wijziging werkingsgebieden & bijlagen Omgevingsverordening NH2022 ronde 2024-I

<p>veemarkt plaatsvond. Hier bevinden zich ook de belangrijkste openbare gebouwen, zoals de Keyserkerk. Vanuit de polder is de ligging van het kruisdorp met de kerk als middelpunt van het rastervormige wegenpatroon goed zichtbaar.</p> <p><u>Uitgangspunten nieuwe ruimtelijke ontwikkelingen</u></p> <ul style="list-style-type: none">• Het kruisdorp Middenbeemster blijft herkenbaar als middelpunt van het raster van hoofdwegen in de Beemsterpolder.• De contour van het dorp Middenbeemster als geheel blijft passen binnen de geometrische hoofdstructuur van vierkanten en rechthoeken van de polder, zoals de structuur van de kamers, kwadranten en percelen. <p>d. bebouwing langs de wegen</p> <p>In het buitengebied bevindt de erfbebouwing zich overwegend haaks op de lengte wegen. Een aantal kwadranten in het gridpatroon zijn haaks op dwarswegen bebouwd. Het hoofdgebouw bevindt zich in beide gevallen aan de kopse kant van het perceel, aan de (hoofd)weg. De wisselende kaveloriëntatie is onderdeel van het originele verkavelingsplan zoals opgetekend in de kopergravure. Aan de randen van de polder langs de ringdijk staat de hoofdbebouwing gedeeltelijk aan de ringdijkzijde van het perceel, ontsloten door een toegangsweg vanaf de ringdijk.</p> <p>De wisselende kaveloriëntatie en de bebouwing langs de wegen versterken de visuele openheid binnen de kamers.</p> <p><u>Uitgangspunten bij nieuwe ruimtelijke ontwikkelingen</u></p> <ul style="list-style-type: none">• Houdt de kaveloriëntatie zoals op de kopergravure aan en herstel waar redelijkerwijs mogelijk een eerder aangetaste kaveloriëntatie.• Hoofdbebouwing op een erf in het buitengebied vindt plaats aan de kop van een perceel en als gevolg daarvan langs de (hoofd)weg. Waar het hoofdgebouw reeds langs de ringdijk staat en is ontsloten door een toegangsweg vanaf de ringdijk, blijft het hoofdgebouw aan ringdijkzijde staan. <p>e. de relatief hooggelegen wegen met laanbeplanting</p> <p>Het dwarsprofiel van de hoofdwegen is symmetrisch en opgebouwd uit een centrale rijweg die relatief hoger in het landschap ligt met aan weerszijde een sloot. De hoofdwegen zijn tevens geflankeerd door bermen met regelmatige laanbeplanting van bomen. Deze bomenrijen benadrukken de rechte lijnen die de polder doorsnijden en versterken de beleving van de polderkamers en het perspectief.</p>
--

Ontwerp wijziging werkingsgebieden & bijlagen Omgevingsverordening NH2022 ronde 2024-I

<p>De hoofdwegen zijn ontworpen als neutraal raster, wat betekent dat deze gelijkwaardig zijn. Bestaande uitzonderingen hierop zijn wegen die reeds aangelegd waren voordat de Droogmakerij de Beemster aan de Unesco werelderfgoedlijst werd toegevoegd, namelijk: de rijksweg A7 en de provinciale wegen N243, N244 en N509.</p> <p><u>Uitgangspunten bij nieuwe ruimtelijke ontwikkelingen</u></p> <ul style="list-style-type: none">• Voorkom voor zover dit veilig is hiërarchie in de hoofdwegen.• Behoud de regelmatige bomenrijen langs hoofdwegen.• Behoud aan weerszijden van de hoofdwegen een sloot. <p>f. de monumentale en typerende (stolp)boerderijen en restanten van buitens</p> <p><u>Stolpboerderijen</u></p> <p>De stolp dankt zijn kenmerkende vorm aan het vierkant (het hooihuis of de 'tas') in het midden, bestaande uit vier stijlen op de hoeken die het piramidevormige dak dragen. Stolpboerderijen passen door deze vierkante vorm goed bij de geometrische indeling van de polder. Onder invloed van de stedelijke architectuur hebben meerdere stolpen een symmetrische 'stadse' voorgevel met een uitspringende middenpartij. De stolpen en de bijbehorende erven zijn als onlosmakelijke eenheden met het geometrisch gridpatroon van het Beemsterlandschap verbonden en vormen als zodanig een integraal onderdeel van het werelderfgoed.</p> <p><u>Erfinrichting</u></p> <p>Het erf is de ordende bouwsteen in het buitengebied. De erfinrichting en bebouwing zijn onlosmakelijk verbonden met de Droogmakerij de Beemster als geheel. Het erf kent een duidelijke zonering. Kenmerkend is het hoofdgebouw (stolp of landhuis) in een vooruitgeschoven positie, op de kop van het perceel, met de voorgevel naar de weg gekeerd. Het voorerf is van oudsher bestemd voor het hoofdgebouw met aan voor- en zijkanten een representatieve (sier)tuin. Andere elementen van de erfinrichting zijn de poort (met hek), poortwachters (bomen), een toegangsbrug met een aansluitend recht erfpad langs het hoofdgebouw. De toegangsbrug komt zodoende naast het hoofdgebouw uit om vergezichten naar het achterliggende Beemsterlandschap te waarborgen.</p> <p>Achter de achtergevel van het hoofdgebouw bevindt zich de overgangszone waarin het arbeidsintensieve en gemengde gebruik plaatsvindt en waar kleinere bedrijfsgebouwen staan. Daar weer achter is het bedrijfserf met de grotere bedrijfsgebouwen. De oorspronkelijke positie van de bijgebouwen is, net als die van het hoofdgebouw, met de noklijn evenwijdig aan het erfpad en de perceelsgrenzen.</p> <p>Deze erfinrichting bevordert de vergezichten naar het achterliggende Beemsterlandschap over het erf en tussen de erven door.</p>

Ontwerp wijziging werkingsgebieden & bijlagen Omgevingsverordening NH2022 ronde 2024-I

Restanten van buitens

In de zeventiende en achttiende eeuw bestonden er veel buitens (buitenplaatsen) in de Droogmakerij de Beemster. Dit waren zowel boerderijen met een herenkamer als zuivere luthoven voorzien van landhuis met tuin of park. De buitens waren bedoeld als statussymbool en voor het beheer van verbonden landerijen of bedrijven. Destijds waren er 52 van dergelijke buitens, die in de achttiende eeuw zijn gesloopt. Landhuis Rustenhove is de enige buitenplaats die nog herkenbaar is in het Beemsterlandschap.

Uitgangspunten nieuwe ruimtelijke ontwikkelingen

- Behoud stolpen waar redelijkerwijs mogelijk als beeldbepalende elementen in het Beemsterlandschap. Waar een typerende stolpboerderij met bijgebouwen heeft gestaan kan de bebouwing worden teruggebracht in dezelfde verhouding en contour.
- Houdt de oorspronkelijke erfzoning en -inrichting aan en herstel waar redelijkerwijs mogelijk een eerder aangetaste erfzoning of -inrichting.
- Bewaar restanten van buitens.
- Waar in de zeventiende eeuw een buitenplaats stond, kan de erfsituering worden hersteld en de bebouwing worden teruggebracht in dezelfde verhouding en contour als de voormalige buitenplaats, inclusief de inrichting van een (sier)tuin.

g. de oude negentiende-eeuwse gemalen en molengangen

Het oorspronkelijke waterhuishoudingssysteem dat ten grondslag ligt aan de Droogmakerij de Beemster is nog steeds waarneembaar en in gebruik. Waar de hoofdstructuur van waterwegen eerder diende om het water naar de molens te voeren, zijn deze waterwegen tegenwoordig in gebruik om het water naar de gemalen te voeren. Vanaf die punten werd en wordt het water naar de ringvaart uitgeslagen. Het waterhuishoudingssysteem beslaat de gehele waterafvoer inclusief de positionering van de waterwegen zoals te zien op de kopergravure. Dit systeem is essentieel voor de beleving en het voortbestaan van het werelderfgoed Droogmakerij de Beemster.

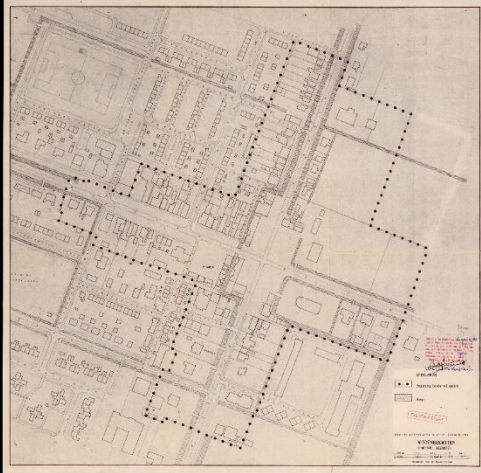
Tot het einde van de negentiende eeuw werd het water in de Droogmakerij de Beemster met behulp van windmolens de polder uitgeslagen op de ringvaart rond de hele droogmakerij. Drie of vier molens werden achter elkaar geplaatst, in een zogenaamde molengang, waardoor het water trapsgewijs naar de ringvaart gevoerd kon worden. Hoewel de windmolens bovengronds niet meer aanwezig zijn in de Droogmakerij de Beemster is de voormalige locatie van molengangen aan de Westdijk en Noorddijk nog zichtbaar aan de hand van de oorspronkelijke waterwegen waardoor het water naar de molens toe werd gevoerd.

Aan de Westdijk is de Rijper molengang nog zichtbaar in het Beemsterlandschap door de haakse waterwegen die hiertoe dienden, nabij boerderij de Molenkolk. Aan de Noorddijk is de dubbele waterweg die de molengang daar markeerde nog aanwezig. Daar

Ontwerp wijziging werkingsgebieden & bijlagen Omgevingsverordening NH2022 ronde 2024-I

	<p>bevindt zich tevens het polderhuiscomplex dat is gebouwd ten behoeve van het negentiende-eeuwse stoomgemaal in diezelfde watergang. Het polderhuiscomplex is beschermd als Rijksmonument.</p> <p><u>Uitgangspunten nieuwe ruimtelijke ontwikkelingen</u></p> <ul style="list-style-type: none">• Behoud de op de kopergravure voorkomende hoofdstructuur van waterwegen en herstel waar redelijkerwijs mogelijk een eerder aangetast onderdeel van de hoofdwaterwegen.• Houdt het oorspronkelijke waterhuishoudingssysteem herkenbaar.• Houdt restanten van molengangen en negentiende-eeuwse gemalen beleefbaar in het Beemsterlandschap. <p>h. de structuur en het karakter van het (beschermd) dorpsgezicht van Middenbeemster</p> <p>Het dorp Middenbeemster is ontworpen volgens de principes van de rechte lijn en geometrie en is gevormd in de kruising van de Rijperweg en Middenweg. Het (beschermd) dorpsgezicht wordt gekenmerkt door het centrale marktplein. Op het plein staan bomenrijen met veemarkthekken ertussen, die een samenhangende ruimte creëren. De bebouwing aan het plein heeft grotendeels één bouwlaag en de nokrichting bevindt zich grotendeels parallel aan de weg. De Keyserkerk is tevens een belangrijk onderdeel van het (beschermd) dorpsgezicht.</p> <p>In 1982 is de historische kern van Middenbeemster aangewezen als beschermd dorpsgezicht op grond van de Monumentenwet (thans Erfgoedwet). De toelichting op dit beschermd dorpsgezicht benadrukt dat de bewaard gebleven structuur en het bebouwingsbeeld van het dorp van binnenuit gezien belangrijk zijn. Hoewel de oudste kaart uit 1830 stamt, wijzen de gegevens over de aanwezige panden in de zeventiende eeuw erop dat de indeling niet wezenlijk is veranderd.</p> <p><u>Uitgangspunten nieuwe ruimtelijke ontwikkelingen</u></p> <ul style="list-style-type: none">• Behoud de structuur en het karakter van het beschermd dorpsgezicht Middenbeemster. Dit bestaat uit de kruising van de Rijperweg en de Middenweg, het centrale marktplein met bomen en veemarkthekken en het bebouwingsbeeld zoals uitgewerkt in de toelichting op de aanwijzing van Middenbeemster als beschermd dorpsgezicht.
--	--

Ontwerp wijziging werkingsgebieden & bijlagen Omgevingsverordening NH2022 ronde 2024-I



Het beschermde dorpsgezicht Middenbeemster (Rijksdienst voor Cultureel Erfgoed)

2. Grote openheid

De visueel-landschappelijke openheid is een hooggewaardeerde kwaliteit van de Droogmakerij de Beemster en dient herkenbaar te blijven. Door de openheid van het landschap zijn opgaande elementen van veraf zichtbaar. Tussen de erven door bestaan er vergezichten naar het achterliggende Beemsterlandschap, mede door de erfindeling.

In de Droogmakerij de Beemster begrenzen de laanbeplanting en bebouwing langs hoofdwegen de openheid. Het grootste deel van de polder, buiten de dorpen, de bebouwing en beplanting langs de wegen om, is onbewoond en vrij van dichte, opgaande bebouwing en beplanting. Aan de rand van de polder worden de percelen begrensd door de continue lijn van de ringdijk.

Uitgangspunten ruimtelijke ontwikkelingen

- Behoud de beleefbaarheid van de visueel-landschappelijke openheid van de Droogmakerij de Beemster.
- Behoud de beleefbaarheid van vergezichten en de openheid binnen de kamers.

Ontwerp wijziging werkingsgebieden & bijlagen Omgevingsverordening NH2022 ronde 2024-I

	<p>3. Voor zover het werelderfgoed Droogmakerij de Beemster samenvalt met het werelderfgoed Stelling van Amsterdam, zijn de uitgewerkte universele waarden van het werelderfgoed Stelling van Amsterdam ook van toepassing op het werelderfgoed Droogmakerij de Beemster</p> <p>De vijf forten binnen de Droogmakerij de Beemster zijn tevens onderdeel van het werelderfgoed Hollandse Waterlinies. De forten zijn markante elementen in het open landschap. De samenhang tussen fort en open landschap, evenals de cultuurhistorisch waardevolle opbouw van gracht, omwalling en gebouw zijn waardevol. Bij de Beemster wordt de hoofdverdedigingslijn van de Hollandse Waterlinies gevormd door de boezemkade langs de ringvaart en door het wegenpatroon van de Droogmakerij de Beemster.</p> <p>Vier forten liggen aan de voet van de ringdijk, direct aan de accessen (toegangswegen) vanuit de Droogmakerij de Beemster. De ringdijk vormt tevens een belangrijk onderdeel van de hoofdverdedigingslijn van de Hollandse Waterlinies. Het fort aan de Nekkerweg kent een afwijkende ligging omdat het gelegen is binnen het ‘veilige gebied’ wat niet geïndeerd zou worden. Het fort ligt op de kruising van twee hoofdwegen van het Beemster gridpatroon en bewaakt hiermee deze wegen.</p> <p>De Hollandse Waterlinies zijn vanuit de polder te beleven door de doorkijken vanaf de hoofdwegen naar de forten. De forten dragen bij aan de openheid door de verboden kringen (schootcirkels) met een straal van een kilometer rondom het fort.</p> <p><u>Uitgangspunten nieuwe ruimtelijke ontwikkelingen</u></p> <ul style="list-style-type: none"> • Waar Droogmakerij de Beemster overlapt met de Hollandse Waterlinies zijn de kernkwaliteiten verder uitgewerkt in de Gebiedsanalyse Hollandse Waterlinies Stelling van Amsterdam Noord. Deze uitwerking zal in acht moeten worden genomen bij de beoordeling van de gevolgen van nieuwe ruimtelijke ontwikkelingen voor de kernkwaliteiten van beide werelderfgoederen. <p><i>Op 26 juli 2021 zijn de Stelling van Amsterdam en de Nieuwe Hollandse Waterlinie gezamenlijk Unesco werelderfgoed Hollandse Waterlinies geworden. Het samengevoegde werelderfgoed Hollandse Waterlinies en de daarbij behorende kernkwaliteiten moeten nog worden opgenomen in het Besluit Kwaliteit Leefomgeving op grond van de Omgevingswet. Tot die tijd wordt er in de uitwerking van de kernkwaliteit nummer 3 van werelderfgoed Droogmakerij de Beemster met de terminologie ‘Hollandse Waterlinies’ tevens de Stelling van Amsterdam bedoeld.</i></p>
Besluit GS	Wijzigen
Motivatie	Op grond van artikel 7.4 van het Besluit Kwaliteit Leefomgeving (BKL) is de provincie verplicht om de in dit besluit op hoofdlijnen opgenomen kernkwaliteiten van Erfgoederen van uitzonderlijke universele waarden (UNESCO werelderfgoederen) uit te werken en te objectiveren in de Omgevingsverordening. Tot op heden hebben wij voor werelderfgoed Droogmakerij de Beemster volstaan met een opsomming van de kernkwaliteiten en een verwijzing naar de Leidraad Landschap en Cultuurhistorie. Dat is echter niet voldoende.

Ontwerp wijziging werkingsgebieden & bijlagen Omgevingsverordening NH2022 ronde 2024-I

	De Leidraad is niet dwingend genoeg en sluit onvoldoende aan bij de kernkwaliteiten in het BKL en de Omgevingsverordening. De verordening mist daarom bij sommige genoemde kernkwaliteiten een nadere uitwerking. De uitwerking van de kernkwaliteiten in de Omgevingsverordening zal als toetsingskader voor Omgevingsplannen van de gemeente dienen.
Consultatie PS	Ja