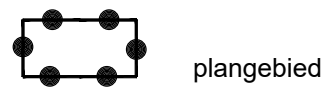


LEGENDA



BESTEMMINGEN



Tuin



Verkeer



Wonen


AANDUIDINGEN



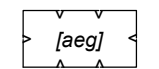
milieuzone - grondwaterbeschermingsgebied



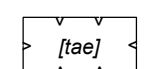
vrijwaringszone - radar



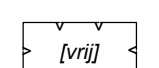
bouwvlak



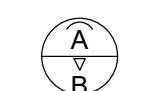
aaneengebouwd



twee-aaneen



vrijstaand

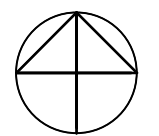


A = maximum goothoogte (m)
B = maximum bouwhoogte (m)

VERKLARING



kadastrale situatie



gemeente

Gemeente Oosterhout

projectnaam

Bestemmingsplan "Dorst, herziening 2 (Oude Tilburgsebaan)"

onderdeel

Verbeelding

projectnummer 12415018A

ON01 01-12-2016

schaal 1:500

projectleider RJV

formaat A3

tekenaar KW

bestandsnaam ON01 161201 12407014B verbeelding.dwg



DE GRUYTER FABRIEK
VEEMARKTKADE 8
5222 AE 'S-HERTOGENBOSCH
073 623 1313
INFO@BUREAUVERKUYLEN.NL
BUREAUVERKUYLEN.NL