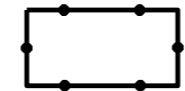


Verklaring

Plangebied



Plangebiedgrens

Bestemmingen

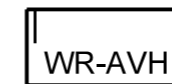


Tuin



Wonen - Vrijstaand

Dubbelbestemmingen



Waarde - Archeologie
verwachtingswaarde hoog

Bouwvlak



bouwvlak

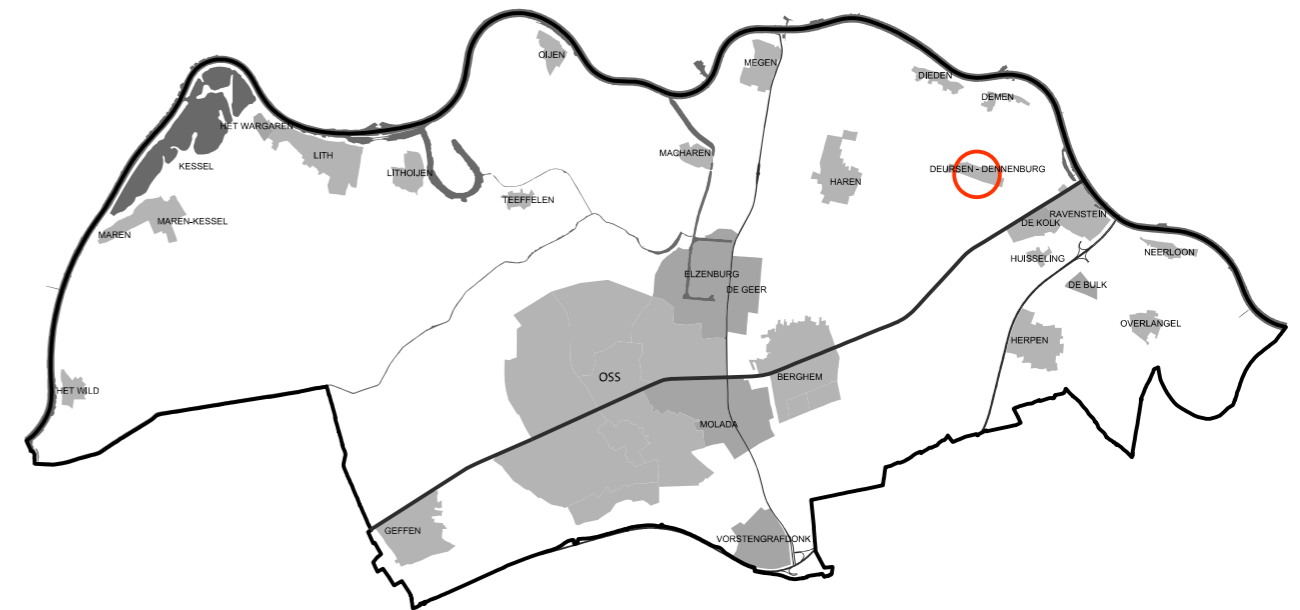
Maatvoeringaanduidingen



maatvoeringsvlak



maximum goothoogte (m),
maximum bouwhoogte (m)



Ruimtelijke Ontwikkeling



Bestemmingsplan Rondestraat 16 Deursen-Dennenburg - 2022

Verbeelding

get.	MdK	a	d	schaal	1:1000
dat.	09-11-2021	b	e	werknr.	NL.IMRO.0828.BProndestraat16dd
form.	A3	c	f	tekeningnr.	BProndestraat16dd-VG01