



LEGENDA

Plangebied




Plangebied

Enkelbestemmingen



Groen



Tuin



Wonen

Dubbelbestemmingen



Waarde - Archeologische verwachting 1



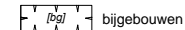
Waarde - Archeologische verwachting 2

Bouwvlakken

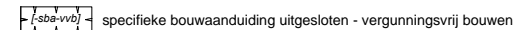


bouwvlak

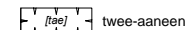
Bouwaanduidingen



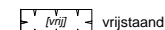
bijgebouwen



specifieke bouwaanduiding uitgesloten - vergunningsvrij bouwen

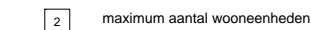


twee-aaneen

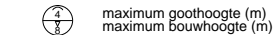


vrijstaand

Maatvoeringen




maximum aantal wooneenheden



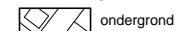
maximum goothoogte (m)
maximum bouwhoogte (m)

Figuren



gevellijn

Verklaringen



ondergrond

BESTEMMINGSPLAN ELST, GROENESTRAAT 84

Gemeente Overbetuwe

NL.IMRO.1743.0336ELSTgroenest84-ONT1

schaal: 1:1000	voorontwerp: / tekenaar	projectnr. BRO: P02977
formaat: A4	ontwerp: 24-04-2020 / MV	projectnr. VWP: 20BROBO020
concept: 20-04-2020 / MV	vastgesteld: / tekenaar	bestandsnaam: 20BROBO020-005.dwg

BR
Ruimte | om in te leven

Boscheweg 107
5282 WV Boxtel
T 0411 850 400

www.bro.nl
info@bro.nl

verbeelding: Viewpoint ©
www.viewpoint.nl

