


LEGENDA

Plangebied

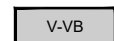


Plangebied


Enkelbestemmingen



Tuin




Verkeer - Verblijfsgebied




Wonen

Dubbelbestemmingen



Waarde - Archeologische verwachting 2

Bouwvlakken



bouwvlak

Maatvoeringen

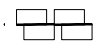


maximum aantal wooneenheden



maximum goothoogte (m)
maximum bouwhoogte (m)

Figuren



gevellijn

Verklaringen



ondergrond

BESTEMMINGSPLAN HERVELD, SINT WILLIBRORDUSSTRAAT 16A

Gemeente Overbetuwe

NL.IMRO.1734.0354HERVstwilli16a-ONT1

schaal: 1:1000 formaat: A4 concept: 09-07-2021 / LF	voorontwerp: / tekenaar ontwerp: 15-11-2021 / LF vastgesteld: / tekenaar	projectnr. BRO: P04614 projectnr. VWP: 21BROBO059 bestandsnaam: 21BROBO059-006.dwg
---	--	--

