

MAAKT WERK VAN GROND



Provincie Gelderland, Dienst Milieu en Water
T.a.v. de heer ir. W. van Hoorn
Postbus 9090
6800 GX ARNHEM

Arnhem, 16 maart 2007

Betreft : Aanvullende gegevens stortplaats "Reethsestraat" te Elst
Ons kenmerk : 04/E07/01

Geachte heer Van Hoorn,

Op uw verzoek van 15 maart jl. om aanvullende gegevens met betrekking tot het saneringsplan "Reethsestraat" te Elst stuur ik u bijgaand de kadastrale kaart met daarin de stortcontour in vijfvoud toe.

In reactie op uw verzoek tevens het volgende:

Grondbank GMG zal tijdens de uitvoer van de grondwerkzaamheden de definitieve stortcontour vast stellen door het graven van enkele sleuven in de ondergrond. Het betreft hier dan voornamelijk de noordelijke begrenzing van de stort.

Grondbank GMG zal het stortmateriaal en de reeds minimaal aanwezige afdeklaag herprofiëren en vervolgens afdekken met BGW-II grond om zodoende een meer egale eindsituatie te creëren.

Prorail is volgens de initiatiefnemers Arns-Brunet reeds op de hoogte van het saneringsplan, dit in verband met de overgang van de watergang naar het Waterschap Rivierenland.

Initiatiefnemers zijn in overleg met het Waterschap Rivierenland (mevr. K. Oosters-de Boer en mevr. H. Donnekens) over het verleggen van de A-watergang naar de noord- en west zijde. De oostelijke watergang zal gedempt worden; de zuidelijke zal een C-watergang worden. Aan de hand van deze gegevens en gezien het feit dat de stort zich buiten de watergangen bevindt, sturen wij in tegenstelling tot uw verzoek geen dwarsprofielen. Dit wordt namelijk meegenomen in de keurontheffing van het waterschap.

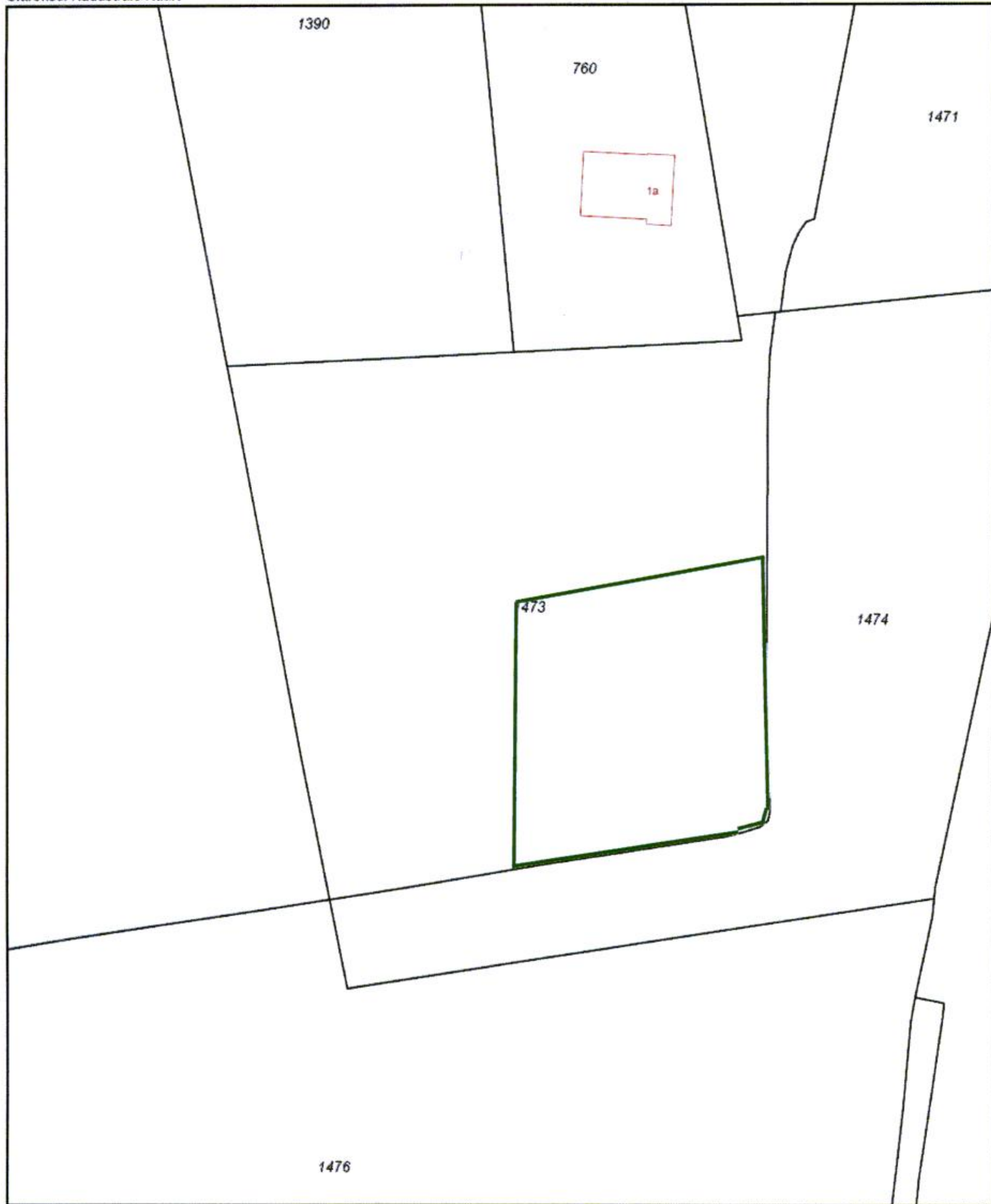
Ik hoop u hiermee voldoende geïnformeerd te hebben.

Met vriendelijke groet,
Grondbank GMG

Thomas Nusselein

Bijlage: Kadastrale kaart Elst M 1473 met stortcontour in 5-voud

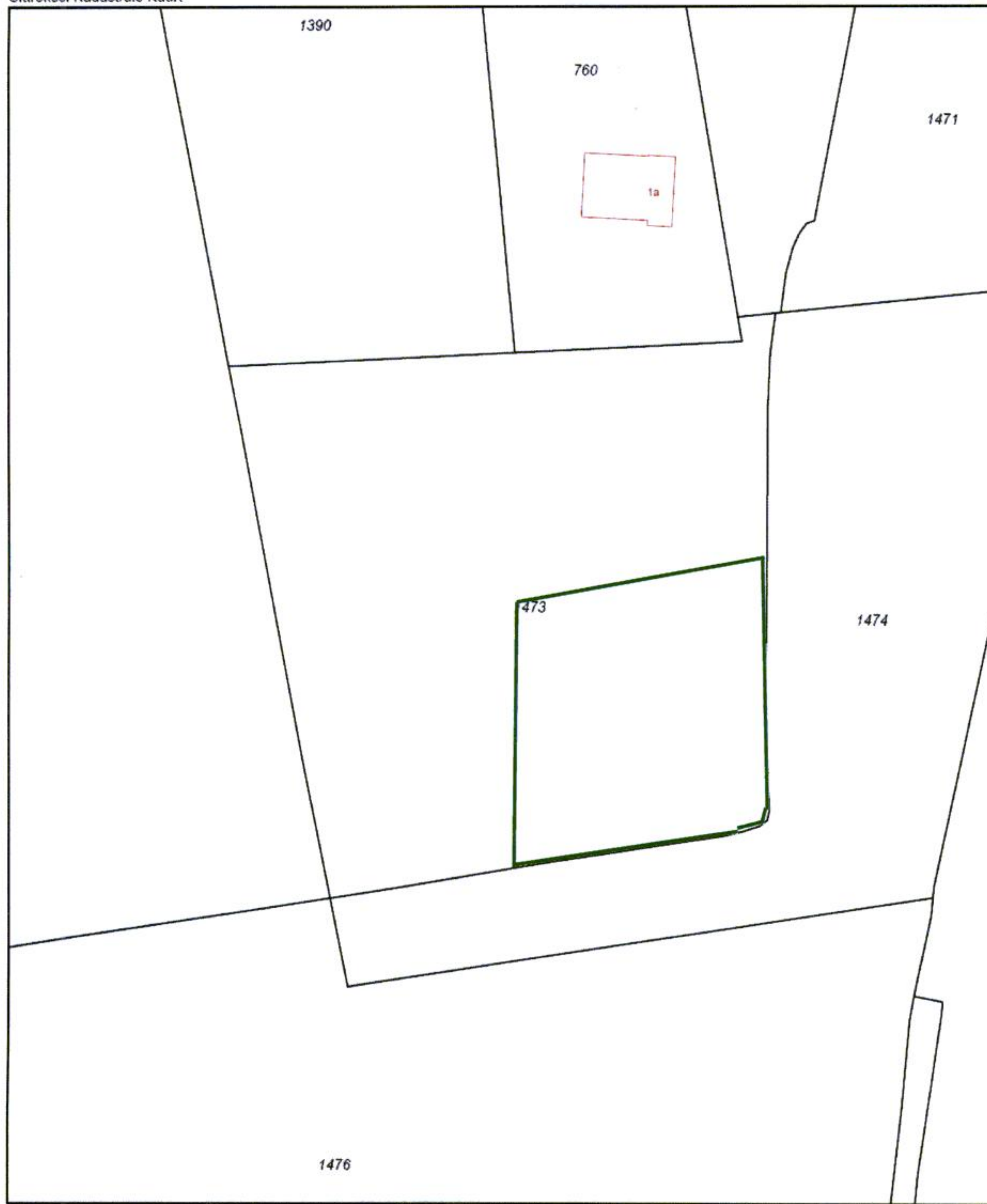
Uittreksel Kadastrale Kaart



| | | | | |
|--|--------------------|---|--|------|
| Deze kaart is noordgericht | | Schaal 1:1000 | | |
| 12345 | Perceelnummer | Kadastrale gemeente | | ELST |
| 25 | Huisnummer | Sectie | | M |
| — | Kadastrale grens | Perceel | | 1473 |
| — | Bebouwing | | | |
| — | Overige topografie | | | |
| <p>Voor een eensluidend uittreksel, ARNHEM, 31 januari 2007 De bewaarder van het kadaster en de openbare registers</p> | | <p>Aan dit uittreksel kunnen geen betrouwbare maten worden ontleend. De Dienst voor het kadaster en de openbare registers behoudt zich de intellectuele eigendomsrechten voor, waaronder het auteursrecht en het databankenrecht.</p> | | |

= stortcontour


Uittreksel Kadastrale Kaart



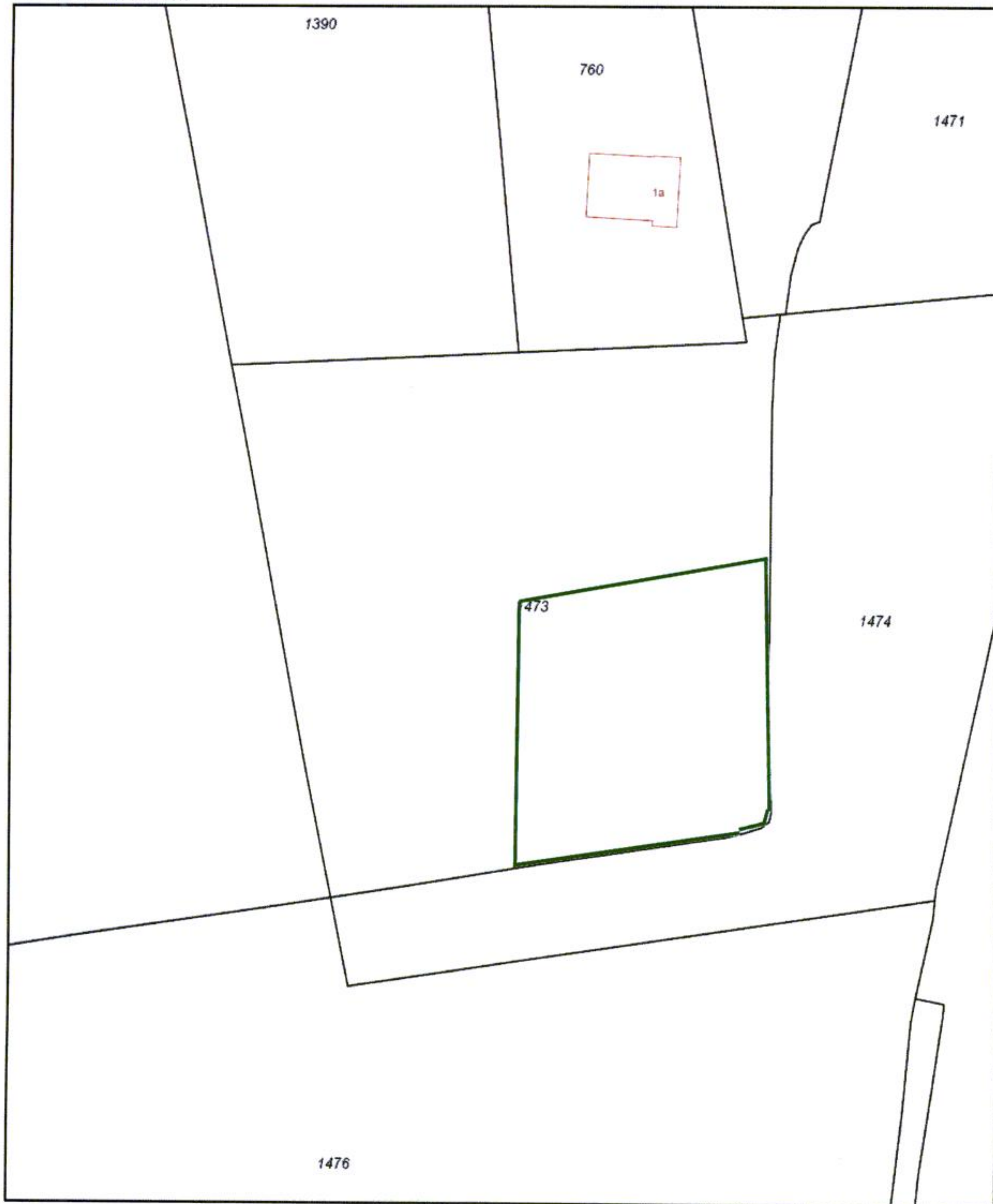
| | | | | |
|----------------------------|--------------------|---------------------|------|---|
| Deze kaart is noordgericht | | Schaal 1:1000 | |  |
| 12345 | Perceelnummer | Kadastrale gemeente | ELST | |
| 25 | Huisnummer | Sectie | M | |
| — | Kadastrale grens | Perceel | 1473 | |
| — | Bebouwing | | | |
| — | Overige topografie | | | |

Voor een eensluitend uittreksel, ARNHEM, 31 januari 2007
De bewaarder van het kadaster en de openbare registers

Aan dit uittreksel kunnen geen betrouwbare maten worden ontleend.
De Dienst voor het kadaster en de openbare registers behoudt zich de intellectuele eigendomsrechten voor, waaronder het auteursrecht en het databankenrecht.

 = stortcontour


Uittreksel Kadastrale Kaart



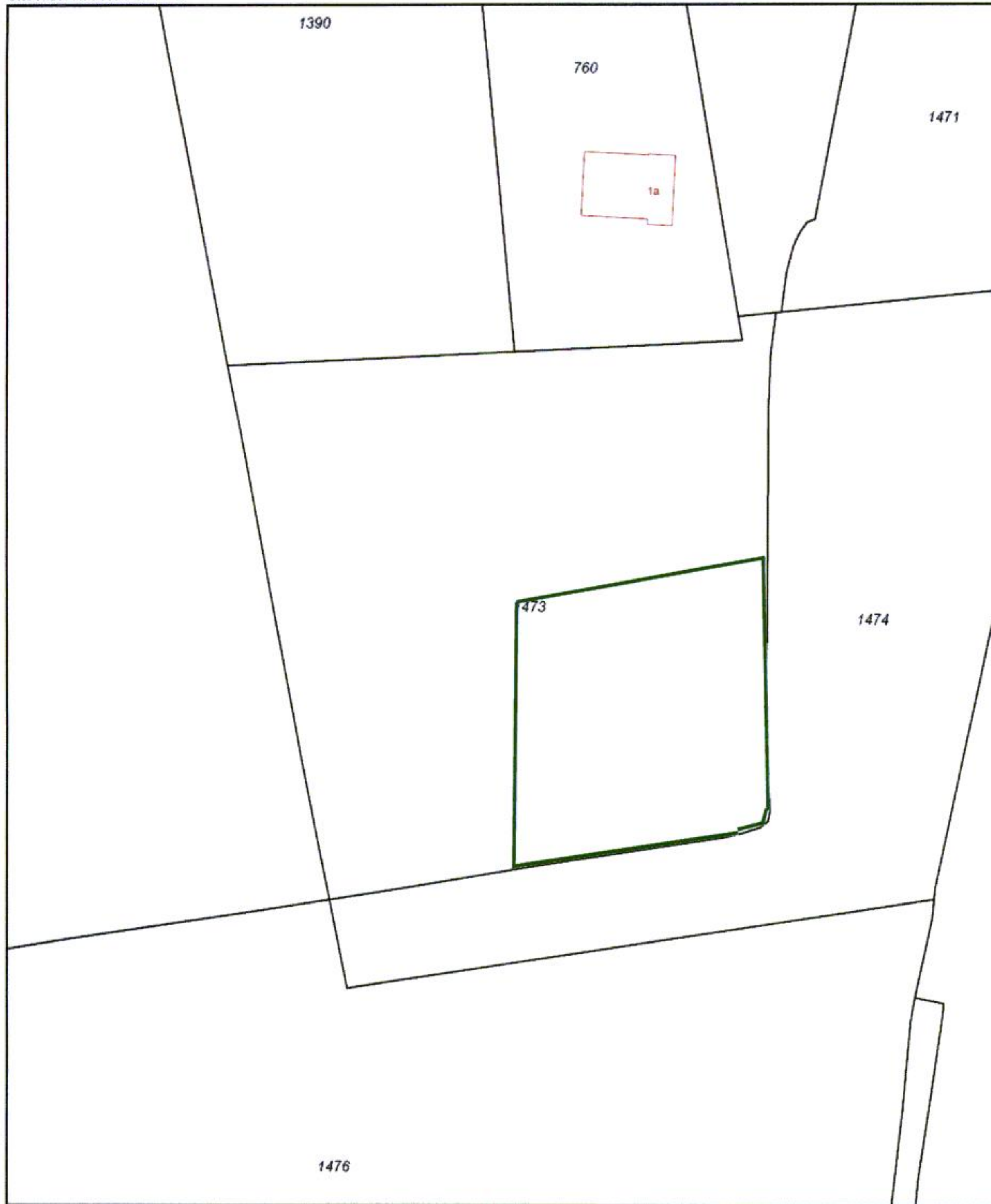
| | | | | |
|----------------------------|--------------------|---------------------|------|---|
| Deze kaart is noordgericht | | Schaal 1:1000 | |  |
| 12345 | Perceelnummer | Kadastrale gemeente | ELST | |
| 25 | Huisnummer | Sectie | M | |
| — | Kadastrale grens | Perceel | 1473 | |
| — | Bebouwing | | | |
| — | Overige topografie | | | |

Voor een eensluitend uittreksel, ARNHEM, 31 januari 2007
De bewaarder van het kadaster en de openbare registers

Aan dit uittreksel kunnen geen betrouwbare maten worden ontleend.
De Dienst voor het kadaster en de openbare registers behoudt zich de intellectuele eigendomsrechten voor, waaronder het auteursrecht en het databankenrecht.

 = stortcontour

Uittreksel Kadastrale Kaart



| | | | | |
|----------------------------|--------------------|---------------------|------|--|
| Deze kaart is noordgericht | | Schaal 1:1000 | | |
| 12345 | Perceelnummer | Kadastrale gemeente | ELST | |
| 25 | Huisnummer | Sectie | M | |
| | Kadastrale grens | Perceel | 1473 | |
| | Bebouwing | | | |
| | Overige topografie | | | |

Voor een eensluitend uittreksel, ARNHEM, 31 januari 2007
De bewaarder van het kadaster en de openbare registers

Aan dit uittreksel kunnen geen betrouwbare maten worden ontleend.
De Dienst voor het kadaster en de openbare registers behoudt zich de intellectuele eigendomsrechten voor, waaronder het auteursrecht en het databankenrecht.

= stortcontour


Uittreksel Kadastrale Kaart



| | | |
|--|--|---|
| <p>Deze kaart is noordgericht</p> <p>12345 Perceelnummer</p> <p>25 Huisnummer</p> <p>— Kadastrale grens</p> <p>— Bebouwing</p> <p>— Overige topografie</p> | <p>Schaal 1:1000</p> <p>Kadastrale gemeente ELST</p> <p>Sectie M</p> <p>Perceel 1473</p> |  |
|--|--|---|

Voor een eensluitend uittreksel, ARNHEM, 31 januari 2007
De bewaarder van het kadaster en de openbare registers

Aan dit uittreksel kunnen geen betrouwbare maten worden ontleend.
De Dienst voor het kadaster en de openbare registers behoudt zich de intellectuele eigendomsrechten voor, waaronder het auteursrecht en het databankenrecht.

 = stortcontour