










LEGENDA

- Plangebied
 -  Plangrens
- Bestemmingen
 -  Agrarisch met waarden - Natuur en landschapswaarden
 -  Wonen
- Gebiedsaanduidingen
 -  overige zone - geen reconstructiezone
- Functieaanduidingen
 -  specifieke vorm van wonen - voorwaardelijke verplichting
- Bouwvlak
 -  bouwvlak
- Bouwaanduidingen
 -  karakteristiek
- Maatvoering
 -  maximum aantal wooneenheden
- Verklaring
 -  Ondergrond

Gemeente Raalte



NAAM PLAN
Bestemmingsplan Buitengebied Raalte, partiële herziening nr. 13, omgeving Bornweg 4

NAAM GML-BESTAND	DATUM	BLAD VAN BLADEN	FORMAAT
NL.IMRO.0177.BP20150002-ON01	6-1-2016	1 VAN 1	A3



Best M ingenieursbureau
 Buiksloterdijk 338 1034 ZG Amsterdam
 020 6338110 www.bestm.nl



Bestemmingsplannen
 Twentepoort Oost 16A 7609 RG Almelo
 0546 454466 www.biz.nu

TEKENAAR	SCHAAL
MvL	1 : 1000