

Quickscan natuurwaardenonderzoek

Hartkampweg 135 te Raalte

In het kader van de Wet natuurbescherming

Colofon

Quickscan natuurwaardenonderzoek Hartkampweg 135 te Raalte

In het kader van de Wet natuurbescherming

Uitgevoerd door: Natuurbank Overijssel

Opdrachtgever: BJZ.NU
Contactpersoon: dhr. W. Bekke
 Twentepoort Oost 16a
 7609 RG ALMELO

Projectnummer en versie: 1516, versie 1.0		Status: definitief
Projectleider: Ing. P. Leemreise	Veldmedewerker(s): Ing. P. Leemreise	Rapportdatum: 25-7-2018
Hartkampweg 135 te Raalte		

Correspondentieadres:
Aladnaweg 18
7122 RR Aalten

E: info@natuurbankoverijssel.nl
Tel: 0543-451142 / 0614-435700



Inhoudsopgave

Samenvatting.....	3
1 Inleiding.....	4
2 Het plangebied.....	5
2.1 Situering.....	5
2.2 Beschrijving van het plangebied.....	5
3 Voorgenomen activiteiten.....	6
3.1 Algemeen.....	6
3.2 Mogelijk effect van de voorgenomen activiteiten op beschermde soorten en/of –nesten.....	6
3.3 Vaststellen van de invloedssfeer.....	6
3.4 Vaststellen van het onderzoeksgebied.....	6
4 Gebiedsbescherming.....	7
4.1 Algemeen.....	7
4.2 Natuurnetwerk Nederland.....	7
4.3 Natura2000.....	8
4.4 Slotconclusie.....	9
5 Soortenbescherming; het onderzoek.....	10
5.1 Verwachting.....	10
5.2 Methode.....	10
5.3 Resultaten.....	12
5.4 Toetsingskader.....	14
5.5 Wettelijke consequenties van de beoogde ingreep.....	15
5.6 Historische gegevens en overige bronnen.....	17
5.7 Volledigheid van het onderzoek.....	17
6 Conclusies.....	18
Bijlage.....	19

Samenvatting

Er zijn concrete plannen voor het her-ontwikkelen van perceel aan de Hartkampweg te Raalte. Het plangebied wordt ingericht als woningbouwlocatie. Om de bouw van de woningen mogelijk te maken moeten vermoedelijk enkele bomen gerooid worden. Omdat negatieve effecten van de voorgenomen activiteiten op beschermde flora- en faunasoorten en beschermd (natuur)gebied op voorhand niet uit te sluiten zijn, is initiatiefnemer verplicht om de wettelijke consequenties van de voorgenomen activiteiten (vooraf) te onderzoeken.

Het onderzoeksgebied is op 5 juni 2018 onderzocht op de (potentiële) aanwezigheid van beschermde planten en dieren, beschermde nesten, holen, vaste rust- en voortplantingslocaties en andere beschermde functies. Ook is onderzocht of de voorgenomen activiteiten een negatief effect hebben op beschermd (natuur)gebied.

Het plangebied behoort vermoedelijk tot het functionele leefgebied van sommige vogel-, vleermuis-, amfibieën- en beschermde grondgebonden zoogdiersoorten. Deze soorten benutten het onderzoeksgebied hoofdzakelijk als foerageergebied, maar mogelijk nestelen er ieder voorjaar vogels in de te rooien beplanting, bezetten sommige grondgebonden zoogdiersoorten er een rust- en voortplantingslocatie en bezetten sommige amfibieënsoorten er een (winter)rustplaats. Vleermuizen bezetten geen verblijfplaats in het plangebied.

Het plangebied behoort niet tot het Natuurnetwerk Nederland of Natura2000. Uitvoering van de voorgenomen activiteiten leidt niet tot wettelijke consequenties in het kader van gebiedsbescherming.

De voorgenomen activiteiten worden gezien als 'ruimtelijke ontwikkeling'. Voor een aantal algemeen voorkomende en talrijke faunasoorten¹ geldt in Overijssel een vrijstelling van de verbodsbepalingen 'doden, verwonden en het opzettelijk beschadigen en vernielen van rust- en voortplantingslocaties', als gevolg van werkzaamheden die in het kader van een ruimtelijke ontwikkeling worden uitgevoerd. Voor beschermde soorten die niet op deze vrijstellingslijst staan, is een ontheffing vereist om ze te mogen verwonden en doden of om opzettelijk rust- en voortplantingslocaties te mogen beschadigen en te vernielen. In het kader van de zorgplicht moet rekening worden gehouden met alle in het plangebied aanwezige planten en dieren en moet er gekozen worden voor een werkmethode en/of planning in de tijd, waardoor planten en dieren zo min mogelijk schade ondervinden als gevolg van de voorgenomen activiteiten.

Conclusie

Mits bezette vogelnesten beschermd worden, leiden de voorgenomen activiteiten niet tot wettelijke consequenties in het kader van soortbescherming. Vanwege de ligging van het plangebied buiten het Natuurnetwerk Nederland en op enige afstand van Natura2000-gebied, leiden de voorgenomen activiteiten niet tot wettelijke consequenties in het kader van gebiedsbescherming. Er hoeft geen nader onderzoek uitgevoerd te worden en er hoeft geen ontheffing of vergunning aangevraagd te worden om de voorgenomen activiteiten uit te kunnen voeren in overeenstemming met wet- en regelgeving voor beschermde soorten en –gebieden.

¹ Zie bijlage 2 van dit rapport

1 Inleiding

Er zijn concrete plannen voor het her-ontwikkelen van perceel aan de Hartkampweg te Raalte. Het plangebied wordt ingericht als woningbouwlocatie. Om de bouw van de woningen mogelijk te maken moeten vermoedelijk enkele bomen gerooid worden. Omdat negatieve effecten van de voorgenomen activiteiten op beschermde flora- en faunasoorten en beschermd (natuur)gebied op voorhand niet uit te sluiten zijn, is initiatiefnemer verplicht om de wettelijke consequenties van de voorgenomen activiteiten (vooraf) te onderzoeken.

In voorliggend rapport worden de bevindingen van het uitgevoerde onderzoek gepresenteerd. Naast een beschrijving van het onderzoeksgebied, de onderzoeksopzet en de resultaten van het onderzoek, worden de wettelijke consequenties van de voorgenomen activiteiten weergegeven.

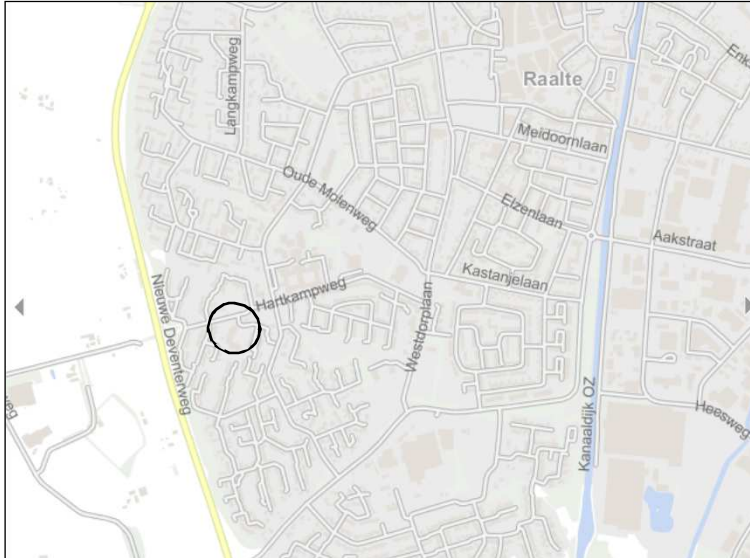
Er is in het onderzoeksgebied gekeken naar de (potentiële) aanwezigheid van beschermde planten en dieren, beschermde nesten, holen, vaste rust- en voortplantingslocaties en andere beschermde functies. Ook is onderzocht of de voorgenomen activiteiten een negatief effect hebben op beschermd (natuur)gebied.

Op basis van de onderzoeksresultaten worden de wettelijke consequenties bepaald van de voorgenomen activiteiten in het kader van de Wet natuurbescherming (soorten en Natura2000-gebied) en de Omgevingsverordening Overijssel 2017 (Natuurnetwerk Nederland).

2 Het plangebied

2.1 Situering

Het plangebied is gesitueerd aan de Hartkampweg 135 te Raalte. Het ligt binnen de bebouwde kom van Raalte en wordt aan alle zijden omgeven door stedelijk gebied. Op onderstaande afbeelding wordt de globale ligging van het plangebied weergegeven.



Globale ligging van het plangebied. De globale ligging van het plangebied wordt aangeduid met de cirkel (bron kaart: Provincie Overijssel).

2.2 Beschrijving van het plangebied

Het plangebied is een voormalige slooplocatie en bestaat uit gazon en opgaande beplanting. Het grootste deel van het plangebied bestaat uit intensief gemaaid gazon, met een soortenarme vegetatie van hoofdzakelijk speelgras. In het westelijke deel van het plangebied staan enkele zomereiken en aan de oostzijde van het plangebied staat een solitaire conifeer. Bebouwing en open water ontbreken in het plangebied. Op onderstaande luchtfoto wordt het plangebied in detail weergegeven, evenals de begrenzing.



Detailweergave en begrenzing van het plangebied. De begrenzing van het plangebied wordt met de rode lijn aangeduid (bron: BJZ.NU).

3 Voorgenomen activiteiten

3.1 Algemeen

Het voornemen bestaat om het plangebied te ontwikkelen als woningbouwlocatie. Om de bouw van de woningen mogelijk te maken worden enkele zomereiken en de conifeer geroid.

De volgende activiteiten worden getoetst op relevantie t.a.v. de Wet natuurbescherming:

- Rooien beplanting;
- Bouwrijp maken plangebied;
- Bouwen woningen en bijgebouwen;
- Aanleggen ontsluitingswegen en erfverharding;

3.2 Mogelijk effect van de voorgenomen activiteiten op beschermde soorten en/of –nesten

De voorgenomen activiteiten hebben mogelijk een negatieve invloed op beschermde soorten en beschermd (natuur)gebied. We onderscheiden de volgende negatieve invloeden:

Mogelijke tijdelijke invloeden:

- Verstoren rust- en voortplantingsplaatsen als gevolg van geluid, stof en trillingen tijdens de werkzaamheden

Mogelijke permanente invloeden:

- Mogelijk afname/verdwijnen van beschermde vaste rust- of verblijfplaatsen en/of jaar rond beschermde nesten;
- Vernielen/verdwijnen van beschermde soorten;
- Aantasting van de kwaliteit van het leefgebied van beschermde soorten;

3.3 Vaststellen van de invloedsfeer

Naast een tijdelijk effect in het onderzoeksgebied, kan het voorkomen dat een voorgenomen activiteit een negatief effect heeft op beschermde soorten of beschermd natuurgebied buiten het onderzoeksgebied. Dit noemen we de invloedsfeer. De omvang van de invloedsfeer wordt bepaald door de duur, aard en omvang van de tijdelijke en/of permanente nieuwe situatie. Het effect van de voorgenomen activiteit op een beschermde soort verschilt per soort en/of soortgroep.

In deze studie wordt alleen gekeken naar de uitvoering van de fysieke werkzaamheden, zoals het rooien van beplanting, het bouwrijp maken van het plangebied, het bouwen van de woningen en het inrichten van de buitenruimte.

Beoordeling van de invloedsfeer van de voorgenomen activiteit:

De invloedsfeer van de voorgenomen fysieke activiteit is lokaal. Mogelijk zijn tijdens de werkzaamheden geluid, stof en trillingen waarneembaar buiten het plangebied, maar deze effecten zijn echter incidenteel en kortstondig zodat deze niet zullen leiden tot een significante verstoring van beschermde faunasoorten of de aantasting van beschermde habitats.

3.4 Vaststellen van het onderzoeksgebied

Het onderzoeksgebied wordt gelijk gesteld aan het plangebied.

4 Gebiedsbescherming

4.1 Algemeen

In dit hoofdstuk wordt ingegaan op het mogelijke effect van de voorgenomen activiteit op beschermd natuurgebied (Natura2000) en het Natuurnetwerk Nederland (voorheen EHS genoemd).

4.2 Natuurnetwerk Nederland

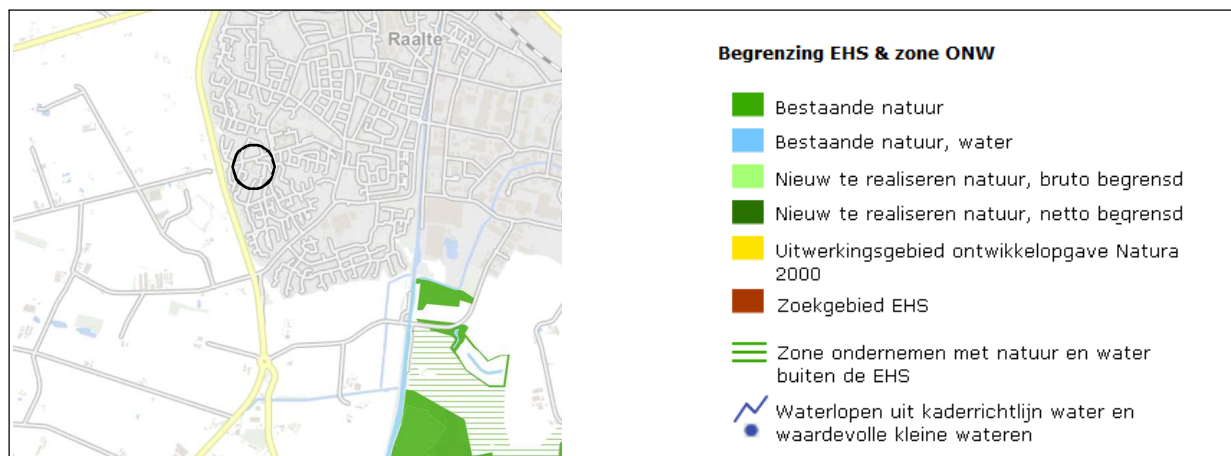
Provincies zijn verantwoordelijk voor de veiligstelling en ontwikkeling van het Natuurnetwerk Nederland (verder NNN genoemd). De beoordeling of de voorgenomen activiteit past in het NNN, dient met name uitgevoerd te worden in de afweging van een 'goede ruimtelijke ordening' als onderdeel van de ruimtelijke onderbouwing. De aanwezigheid van beschermde planten en dieren is daarbij niet direct van belang.

Vanwege het grote belang voor de biodiversiteit en de betekenis voor de kwaliteit van de leefomgeving en regionale economie geldt een beschermingsregime voor het gehele NNN (voorheen EHS). Voor het NNN geldt de verplichting tot instandhouding van de wezenlijke kenmerken en waarden van het gebied. In de verordening is het "nee, tenzij"-regime vast gelegd. Dit betekent dat (nieuwe) plannen, projecten of handelingen niet zijn toegestaan indien zij de wezenlijke kenmerken of waarden van het gebied significant aantasten. Er kan echter aanleiding zijn om toch ontwikkelingen toe te staan. De mogelijkheid om een uitzondering te maken op de algemene lijn van behoud en duurzame ontwikkeling van wezenlijke kenmerken en waarden, is aan strikte voorwaarden gebonden. Uiteraard geldt ook hier dat de generieke regeling van toepassing blijft (zoals de toepassing van de principes van zuinig en zorgvuldig ruimtegebruik, ontwikkelingsperspectieven en gebiedskenmerken) Het ruimtelijk beleid voor het NNN is gericht op 'behoud, herstel en ontwikkeling van de wezenlijke kenmerken en waarden van het NNN' waarbij tevens zoveel mogelijk rekening wordt gehouden met de andere belangen die in het gebied aanwezig zijn.

De kernkwaliteiten binnen het NNN zijn natuurkwaliteit, landschappelijke kwaliteiten en beleving van rust. Voor grootschalige ontwikkelingen die niet passen binnen de doelstelling van het NNN is geen ruimte, tenzij er sprake is van een zwaarwegend maatschappelijk belang waar niet op een andere manier aan kan worden voldaan. Daarbij worden de zogenaamde NNN-spelregels gehanteerd: herbegrenzing van het NNN, saldering van negatieve effecten en toepassing van het compensatiebeginsel. Het 'nee, tenzij'-principe en de overige spelregels hebben is opgenomen in de provinciale Omgevingsverordening van Overijssel. Er is door toepassing van de spelregels ruimte voor het aanpassen van de begrenzing als daarmee de doelen op een betere manier kunnen worden bereikt.

Ligging t.o.v. het Natuurnetwerk Nederland

Het plangebied behoort niet tot Natuurnetwerk Nederland. Gronden die tot het Natuurnetwerk Nederland behoren liggen op minimaal 1,2 kilometer afstand van het plangebied. Op onderstaande afbeelding wordt de ligging van het Natuurnetwerk Nederland in de omgeving van het plangebied weergegeven.



Ligging van Natuurnetwerk Nederland in de omgeving van het plangebied. De ligging van het plangebied wordt met de cirkel aangeduid (bron: Provincie Overijssel)

Effectbeoordeling

De invloedssfeer van de voorgenomen activiteiten is lokaal. De voorgenomen activiteiten hebben geen negatief effect op beschermd (natuur)gebied.

Beschermingsregime

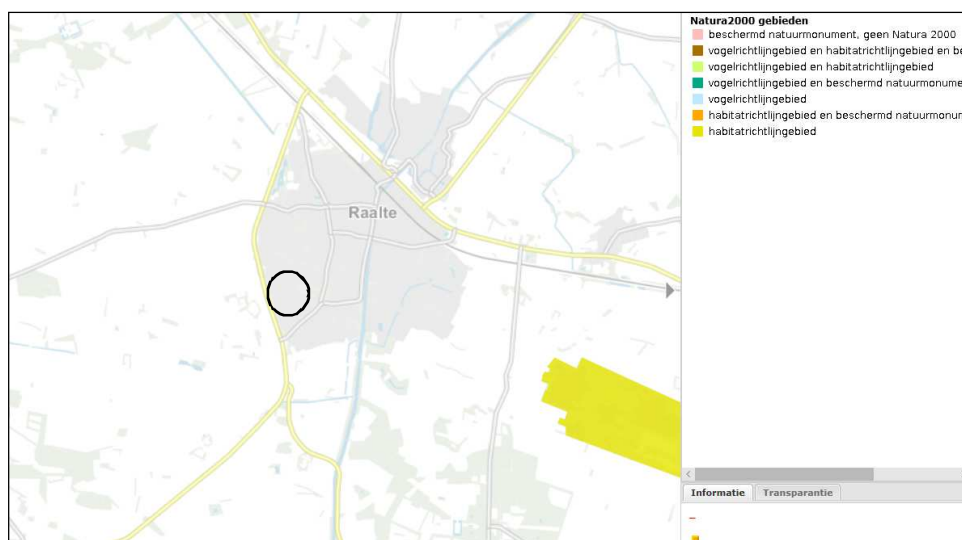
Het plangebied ligt buiten het Natuurnetwerk Nederland. Omdat de bescherming van het Natuurnetwerk Nederland geen externe werking heeft, leiden de voorgenomen activiteiten niet tot wettelijke consequenties.

4.3 Natura2000

De biodiversiteit (soortenrijkdom) in Europa gaat al jaren achteruit. Duurzame bescherming van flora en fauna is hard nodig. Planten en dieren trekken zich weinig aan van landsgrenzen en het is daarom belangrijk om natuurbescherming in Europees verband aan te pakken. Zo voorkomen we dat de natuur in Europa en in Nederland steeds eenvormiger wordt. Daartoe is in 1979 de Vogelrichtlijn opgesteld en in 1992 de Habitatrichtlijn. Deze richtlijnen hebben twee componenten: soortenbescherming en gebiedsbescherming. Alle EU-lidstaten wijzen beschermde gebieden aan voor specifieke (leefgebieden van) (vogel-)soorten. De onder beide richtlijnen aangewezen beschermde gebieden vormen het Natura 2000-netwerk. De Nederlandse bijdrage aan dit Europese netwerk van beschermde natuurgebieden bestaat uit ruim 160 gebieden.

Ligging van het plangebied t.o.v. Natura-2000

Het plangebied behoort niet tot Natura2000. Gronden die tot het Natura2000 behoren liggen op minimaal 3,4 kilometer afstand van het planbied. Op onderstaande kaart wordt de ligging van Natura2000-gebied in de omgeving van het plangebied weergegeven.



Ligging van Natura2000-gebied nabij het plangebied. De ligging van het plangebied wordt aangeduid met de cirkel. Het Natura2000-gebied wordt met de gele kleur aangeduid (bron: Provincie Overijssel).

Effectbeoordeling

De invloedssfeer van de voorgenomen fysieke activiteiten is lokaal. Uitvoering van de voorgenomen activiteiten leidt niet tot negatieve effecten op Natura2000-gebied.

Beschermingsregime

De Wet natuurbescherming regelt in hoofdstuk 2 de bescherming van Natura 2000-gebieden. Dit zijn speciale beschermingszones op grond van de Europese Vogelrichtlijn en Habitatrichtlijn. De minister wijst deze gebieden aan.

Voor de Natura 2000-gebieden stelt de minister instandhoudingsdoelstellingen op voor:

- de leefgebieden van vogels;
- de natuurlijke habitats of habitats van soorten (art. 2.1 Wet natuurbescherming);

De provincies stellen voor de Natura2000-gebieden een beheerplan op (art. 2.3 Wet natuurbescherming). In het beheerplan staan maatregelen die ervoor moeten zorgen dat de instandhoudingsdoelstellingen worden bereikt.

Nederland past een vergunningenstelsel toe. Hierdoor is in ons land een zorgvuldige afweging gewaarborgd rond projecten die gevolgen kunnen hebben voor Natura 2000-gebieden. Vergunningen worden verleend door provincies of door de Minister van EZ. Natura 2000-gebieden mogen geen significante schade ondervinden. Dit houdt in dat bepaalde plannen en projecten, op zichzelf óf in combinatie met andere plannen en projecten, de natuurwaarden waarvoor de gebieden zijn aangewezen niet significant negatief mogen beïnvloeden. Elke ontwikkeling in of nabij een Natura 2000-gebied dient te worden onderworpen aan een 'voortoets'. Uit de voortoets moet blijken of kan worden uitgesloten dat de gewenste werkzaamheden/ontwikkelingen een (significant) negatief effect hebben (op zichzelf of in combinatie met andere plannen of projecten). Voor alle Natura 2000-gebieden dient een beheerplan te zijn opgesteld waaruit duidelijk wordt welke activiteiten wel en niet zonder vergunning mogelijk zijn in en nabij die gebieden.

Bepalen vergunningplicht [1] Wet natuurbescherming en benodigde depositieruimte

Als een activiteit stikstofdepositie veroorzaakt op een PAS-gebied dient de initiatiefnemer van de activiteit te onderzoeken of de activiteit vergunningplichtig is onder het PAS. Dit is geregeld onder de Regeling programmatische aanpak stikstof. Om te bepalen of een activiteit vergunningplichtig is, of de uitzondering op de vergunningplicht van toepassing is, moet een enkelvoudige berekening in AERIUS Calculator worden uitgevoerd door een initiatiefnemer. Alleen indien vergunningplicht of meldingsplicht aan de orde is wordt vervolgens een tweede berekening uitgevoerd in AERIUS Calculator om de hoeveelheid benodigde depositieruimte te bepalen (verdieping: <https://www.bij12.nl/onderwerpen/programma-aanpak-stikstof/vergunningen-en-meldingen/vergunning-aanvragen-of-vergunningvrij/>)

4.4 Slotconclusie

Het plangebied ligt buiten het Natuurnetwerk Nederland en Natura2000. In verband met de ligging buiten beschermd (natuur)gebied en de lokale invloedssfeer, leiden de fysieke werkzaamheden niet tot negatieve effecten op beschermd (natuur)gebied. De voorgenomen activiteiten leiden niet tot wettelijke consequenties in het kader van gebiedsbescherming.

5 Soortenbescherming; het onderzoek

5.1 Verwachting

Op basis van bronnenonderzoek, landschappelijke karakteristieken, beheer, omvang en gebruik van het onderzoeksgebied is het niet uitgesloten dat (beschermde) soorten van onderstaande soortgroepen in het gebied voorkomen:

- Vogels;
- Grondgebonden zoogdieren;
- Amfibieën;
- Vleermuizen;

5.2 Methode

In het kader van het natuurwaardenonderzoek is het plangebied op 5 juni 2018 tijdens de daglichtperiode (ochtend) bezocht. Het onderzoeksgebied is te voet onderzocht op de aanwezigheid en potentiële aanwezigheid van beschermde flora- en faunawaarden. Het gebied is visueel en auditief onderzocht. Tijdens het veldbezoek is gebruik gemaakt van een verrekijker (Swarovski 12x60) en zijn de in dit rapport opgenomen afbeeldingen gemaakt.

Bij het bepalen van de mogelijke aantasting van beschermde soorten is gebruik gemaakt van de volgende bronnen:

- Veldbezoek door ervaren ecooloog;²
- Aanvullend bronnenonderzoek (o.a. internet);

Specifieke relevante literatuurbronnen zijn o.a.

- Atlas van de amfibieën en reptielen van Nederland;
- Atlas van de zoogdieren van Nederland;
- Nieuwe atlas van de Nederlandse flora;

Het weer tijdens het veldbezoek

Bewolkt, droog, temperatuur 18°C, wind 1-2 Bft.

Vogels

Het gebied is visueel en auditief onderzocht op het voorkomen van (broed)vogels. De onderzoeksperiode is geschikt voor onderzoek naar (broed)vogels. Begin juni bezetten de meeste vogelsoorten de broedplaats en hebben verschillende soorten een bezet nest (eerste of vervolglegsel). Sommige soorten hebben de nestplaats echter al verlaten omdat de jonge vogels uitgevlogen zijn en deze soorten geen vervolglegsel produceren (o.a. watervogels en weidevogels). Op basis van een beoordeling van de landschappelijke kenmerken kan een goede inschatting gemaakt worden van de functie van het onderzoeksgebied voor vogels en of de uitgevoerde inventarisatie voldoet aan de gestelde eisen voor onderzoek naar vogels.

Grondgebonden zoogdieren

Het onderzoeksgebied is visueel onderzocht op het voorkomen van beschermde grondgebonden zoogdieren. De onderzoeksperiode is geschikt voor verspreidingsonderzoek naar deze dieren, inclusief onderzoek naar voortplantingslocaties. Er is in het onderzoeksgebied gezocht naar grondgebonden zoogdieren, verblijfplaatsen en sporen die op de aanwezigheid van grondgebonden zoogdieren in het onderzoeksgebied duiden zoals holen, nesten, graaf-, krab- en bijtsproten, haren, prooiresten, pootafdrukken en uitwerpselen.

² Het onderzoek is uitgevoerd door Ing. P.E.B. Leemreize. Hij heeft ruim 30 jaar ervaring als veldbioloog. Eerst specifiek op het gebied van vogelstudie, later meer integraal met een tweede specialisatie op het gebied van grondgebonden kleine zoogdieren en vleermuizen. Hij voert jaarlijks ca. 200 quickscan natuurwaardenonderzoeken uit, verspreid over heel Nederland.

Vleermuizen

De onderzoeksperiode is geschikt voor onderzoek naar verblijfplaatsen van vleermuizen. Alle vleermuissoorten hebben in deze tijd van het jaar de winterverblijfplaats verlaten en bezetten de zomerverblijfplaats(en). De onderzoeksperiode is geschikt voor onderzoek naar zomerverblijfplaatsen en kraamkolonies. De onderzoeksperiode is ongeschikt voor onderzoek naar winter- en paarverblijven van vleermuizen.

Er is in het onderzoeksgebied gezocht naar vleermuizen en naar potentiële verblijfplaatsen van vleermuizen. Daarbij is o.a. gekeken naar potentiële verblijfplaatsen in bomen. Verblijfplaatsen in gebouwen ontbreken in het plangebied omdat bebouwing geheel ontbreekt in het plangebied. De bomen zijn visueel geïnspecteerd op de aanwezigheid van holen, gaten en holle ruimtes achter bijvoorbeeld losse schors.

De mogelijke betekenis van het onderzoeksgebied als foerageergebied en vliegroute voor vleermuizen is bepaald op basis van een visuele beoordeling van de landschappelijke karakteristieken van het plangebied. Het onderzoek is uitgevoerd buiten de periode dat vleermuizen foerageren of lijnvormige landschapselementen benutten als vliegroute.

Amfibieën

De onderzoeksperiode is geschikt voor verspreidingsonderzoek naar amfibieën. Alle amfibieënsoorten hebben in deze tijd van het jaar de winterrustplaats verlaten en bezetten een zomerverblijfplaats of de voortplantingslocatie. Op basis van een beoordeling van landschappelijke kenmerken kan een goede inschatting gemaakt worden van de functie van het onderzoeksgebied voor amfibieën en of de uitgevoerde inventarisatie voldoet aan de gestelde eisen voor onderzoek naar deze soorten. Daarbij is tevens rekening gehouden met de ligging van het plangebied ten opzichte van het (normale) verspreidingsgebied van verschillende amfibieënsoorten.

Overige soorten

Het onderzoeksgebied is niet onderzocht op het voorkomen van overige beschermde faunasoorten zoals reptielen, vissen, dag- en nachtvlinders, bladmossen, sporenplantenvaren (kleine vlotvaren), haften (oeveraas) en kreeftachtigen (Europese rivierkreeft) omdat het onderzoeksgebied geen geschikte habitat vormt voor deze soorten of omdat het plangebied buiten het normale verspreidingsgebied van soorten ligt. Het is niet aannemelijk dat soorten die moeilijk nieuwe leefgebieden koloniseren, zich spontaan buiten het normale verspreidingsgebied vestigen. Dit geldt bijvoorbeeld voor sommige kleine grondgebonden zoogdieren en reptielen.

5.3 Resultaten

In deze paragraaf worden de resultaten van het veldbezoek gepresenteerd. Alleen soorten die in het onderzoeksgebied vastgesteld zijn, zeer waarschijnlijk in het onderzoeksgebied voorkomen of soorten waarvan het onderzoeksgebied een (essentieel) onderdeel van het functionele leefgebied vormt, worden in deze paragraaf besproken. Het onderzoeksgebied behoort niet tot de groeiplaats van beschermde plantensoorten.

Vogels

Het plangebied behoort tot het functionele leefgebied van verschillende vogelsoorten. Vogels benutten het plangebied als foerageergebied en het is aannemelijk dat er ieder voorjaar vogels in het plangebied nestelen. Vogels kunnen nestelen in de bomen, in de conifeer en in de dichte vegetatie op de grond. Soorten die mogelijk in het plangebied nestelen zijn houtduif, merel, tjiftjaf, zwartkop en ekster. Er zijn tijdens het veldbezoek geen bezette of oude vogelnesten in het plangebied waargenomen.

Door het rooien van beplanting tijdens de voortplantingsperiode van vogels, worden mogelijk bezette nesten beschadigd en vernield en worden mogelijk (jonge) vogels verwond en gedood. De omvang van de beplanting in het plangebied is zeer beperkt. Een broedvogelscan kan inzicht geven in de mogelijk aanwezige bezette vogelnesten in het plangebied.



Potentiële nestplaats voor vogels.

Te beoordelen activiteit in het kader van de Wnb:

- *Rooien beplanting tijdens de voortplantingsperiode.*

Grondgebonden zoogdieren

Er zijn tijdens het veldbezoek geen grondgebonden zoogdieren waargenomen, maar gelet op de inrichting en het gevoerde beheer, vormt het plangebied mogelijk functioneel leefgebied van sommige algemene- en weinig kritische soorten als huisspitsmuis, mol, bruine rat, egel, steenmarter, vos, haas en eekhoorn.

Voorgenoemde soorten benutten het plangebied hoofdzakelijk als foerageergebied. Er zijn tijdens het veldbezoek geen holen of nesten in plangebied waargenomen en er zijn geen aanwijzingen gevonden dat grondgebonden zoogdieren een rust- en/of voortplantingslocatie in het plangebied bezetten, maar mogelijk bezetten soorten als mol en huisspitsmuis incidenteel een rust- en/of voortplantingslocatie in holen in de grond (mol) of in de strooisellaag (huisspitsmuis).

Door het inrichten van het plangebied als woningbouwlocatie blijft de functie van het plangebied als foerageergebied voor grondgebonden zoogdieren behouden. Door uitvoering van de voorgenomen activiteiten worden mogelijk grondgebonden zoogdieren verwond en gedood en worden mogelijk rust- en voortplantingslocaties beschadigd en vernield.

Te beoordelen activiteit in het kader van de Wnb:

- *Rooien beplantingen en bouwrijp maken bouwplaats.*

Vleermuizen

Verblijfplaatsen

Er zijn tijdens het veldbezoek geen vleermuizen waargenomen en er zijn geen aanwijzingen gevonden die op de aanwezigheid van een verblijfplaats van vleermuizen in het plangebied duiden. Er zijn in de bomen in het plangebied geen potentiële verblijfplaatsen, zoals hollen of holle ruimtes achter losse schors waargenomen. Gebouwen of andere bebouwing ontbreekt in het plangebied.

Door het uitvoeren van de voorgenomen activiteiten worden geen vleermuizen verstoord, verwond of gedood en worden geen verblijfplaatsen beschadigd of vernield.

Te beoordelen activiteit in het kader van de Wnb:

- *Geen.*

Foerageergebied

Het veldbezoek is uitgevoerd buiten de periode van de dag waarop vleermuizen foerageren. Op basis van een beoordeling van de inrichting, het gevoerde beheer en de ligging in het landschap kan wel een goede inschatting gemaakt worden van de betekenis van het plangebied als foerageergebied.

Gelet op de inrichting en het gevoerde beheer is het aannemelijk dat het plangebied benut wordt als foerageergebied door vleermuizen. Vermoedelijk foerageren vleermuizen, welke een verblijfplaats bezetten in de omgeving van het plangebied, rond de randen en kronen van de bomen in het plangebied. Daarbij gaat het mogelijk om gewone dwergvleermuizen, ruige dwergvleermuizen en laatvlieger. Door het rooien van bomen neemt de geschiktheid van het gebied als foerageergebied mogelijk iets af. Er blijft echter voldoende geschikt foerageergebied voor deze soorten behouden in de directe omgeving. Door uitvoering van de voorgenomen activiteiten wordt het foerageergebied van vleermuizen niet dusdanig aangetast dat verblijfplaatsen komen te vervallen.

Te beoordelen activiteit in het kader van de Wnb:

- *Geen.*

Vliegroute

Het veldbezoek is uitgevoerd buiten de periode van de dag waarop vleermuizen gebruik maken van vliegroutes. Op basis van een beoordeling van de inrichting, het gevoerde beheer en de ligging in het landschap kan wel een goede inschatting gemaakt worden van de betekenis van het plangebied als foerageergebied. Sommige vleermuissoorten benutten lijnvormige elementen ter geleiding tijdens het foerageren en om van verblijfplaats naar foerageergebied te vliegen (en van foerageergebied naar verblijfplaats). Lijnvormige elementen die benut worden als vliegroute kunnen bestaan uit houtopstanden en wateren, maar ook een rij lantarenpalen, rasterpalen en gevels van woningen.

Het plangebied vormt geen verbindend element in een lijnvormig landschapselement en maakt daarom geen onderdeel uit van een vliegroute voor vleermuizen. Uitvoering van de voorgenomen activiteiten heeft geen negatief effect op vliegroutes van vleermuizen.

Te beoordelen activiteit in het kader van de Wnb:

- *Geen.*

Amfibieën

Er zijn tijdens het veldbezoek geen amfibieën waargenomen, maar gelet op de inrichting en het gevoerde beheer, behoort het plangebied mogelijk tot het functionele leefgebied van sommige algemene- en weinig kritische amfibieënsoorten als kleine watersalamander, bastaardkikker, bruine kikker en gewone pad. Deze soorten benutten de buitenruimte van het plangebied mogelijk als foerageergebied tijdens de nachtelijke uren en bezetten er mogelijk een (winter)rustplaatsen. Geschikt voortplantingsbiotoop ontbreekt in het plangebied. Amfibieën kunnen een (winter)rustplaats bezetten in holen en gaten in de grond en in de strooisellaag onder de beplanting. Gelet op de inrichting, het gevoerde beheer en de ligging van het plangebied op enige afstand van geschikte voortplantingswateren, is de betekenis van het plangebied als functioneel leefgebied zeer gering.

Door uitvoering van de voorgenomen activiteiten is het niet uitgesloten dat een enkele kikker of kleine watersalamander verwond of gedood wordt en dat een (winter)rustplaats beschadigd of vernield wordt. Door uitvoering van de voorgenomen activiteiten neemt de geschiktheid van het plangebied als foerageergebied mogelijk iets af.

Te beoordelen activiteit in het kader van de Wnb:

- rooien beplanting en bouwrijp maken plangebied.

Overige soorten

Er zijn geen andere beschermde soorten aangetroffen. Het gevoerde beheer en de inrichting maken het onderzoeksgebied tot een ongeschikt functioneel leefgebied voor deze soorten.

5.4 Toetsingskader

Sinds 1 januari 2017 is de Wet natuurbescherming van kracht. Het is verboden om alle soorten die beschermd zijn volgens de Vogelrichtlijn, Habitatrichtlijn, het Verdrag van Bern en het Verdrag van Bonn, evenals de in paragraaf 3.2 en 3.3 van de Wet natuurbescherming genoemde soorten te doden en te verwonden, evenals het beschadigen en vernielen van voortplantingsplaatsen of rustplaatsen.

Verder is het verboden om plantensoorten in hun natuurlijke verspreidingsgebied opzettelijk te plukken en te verzamelen, af te snijden, te ontwortelen of te vernielen.

Voor sommige in de Wet natuurbescherming genoemde soorten geldt een ontheffing voor het opzettelijk doden en vangen en de vaste voortplantings- en rustplaatsen van deze soorten opzettelijk beschadigen of vernielen, als gevolg van werkzaamheden die uitgevoerd worden in het kader van een ruimtelijke ontwikkeling. In voorliggend geval is de vrijstellingsregeling van de Provincie Overijssel van kracht.

Ook gelden er bepaalde vrijstellingen voor het verbod op verwonden en doden mits er gewerkt wordt volgens een door de Minister goedgekeurde Gedragscode. Op het moment van schrijven van dit rapport is er geen goedgekeurde gedragscode van kracht voor de voorgenoemde activiteiten.

Zorgplicht

Artikel 1.11 van de Wet natuurbescherming voorziet in een algemene verplichting voor een ieder om voldoende zorg te dragen voor in het wild levende dieren en planten en hun directe leefomgeving.

De zorgplicht is als een open norm geformuleerd in het eerste lid van artikel 1.11. In het tweede lid wordt de zorgplicht iets geconcretiseerd door te bepalen dat de zorgplicht in elk geval inhoudt dat een ieder die weet of redelijkerwijs kan vermoeden dat door zijn handelen of nalaten nadelige gevolgen kunnen worden veroorzaakt voor in het wild levende dieren en planten:

1. dergelijke handelingen achterwege laat, dan wel,
2. indien dat achterwege laten redelijkerwijs niet kan worden gevergd, de noodzakelijke maatregelen treft om die gevolgen te voorkomen, of
3. voor zover die gevolgen niet kunnen worden voorkomen, deze zoveel mogelijk beperkt of ongedaan maakt.

Wettelijk kader

Voorgenomen activiteit wordt gezien als 'ruimtelijke ontwikkeling'. In afwijking van de verboden in artikel 3.10, eerste lid, van de Wet natuurbescherming is het toegestaan om sommige soorten opzettelijk te doden en te vangen en de vaste voortplantingsplaatsen of rustplaatsen van deze soorten opzettelijk te beschadigen of te vernielen wanneer er geen andere bevredigende oplossing bestaat.

In het kader moet zorgplicht is de initiatiefnemer verplicht om schadelijke gevolgen voor in het wild levende dieren en planten zo veel mogelijk te voorkomen. Dit betreft maatwerk. Indien het mogelijk is om zinvolle concrete maatregelen m.b.t. de zorgplicht te benoemen, zijn deze opgenomen in dit rapport.

5.5 Wettelijke consequenties van de beoogde ingreep

Vogels

Van de vogelsoorten die in het plangebied nestelen is uitsluitend het bezette nest beschermd, niet de nestplaats. Voor het beschadigen/vernielen van bezette nesten en het verwonden/doden van vogels kan geen ontheffing van de verbodsbepalingen verkregen worden omdat de voorgenomen activiteit niet als een in de wet genoemd wettelijk belang wordt beschouwd. Werkzaamheden die leiden tot het beschadigen/vernielen van vogelnesten dienen buiten de voortplantingsperiode van vogels uitgevoerd te worden. De meest geschikte periode om deze werkzaamheden uit te voeren is augustus-februari. De functie van het plangebied als foerageergebied is voor de in het plangebied voorkomende vogelsoorten niet beschermd.

Wettelijke consequenties in het kader van de Wnb:

- *Beplanting rooien buiten de voortplantingsperiode van vogels.*

Vleermuizen

Verblijfplaatsen

Door het uitvoeren van de voorgenomen activiteiten worden geen vleermuizen verstoord, verwond of gedood en worden geen verblijfplaatsen beschadigd of vernield. Het uitvoeren van de voorgenomen activiteiten leidt niet tot wettelijke consequenties in het kader van dit aspect van het functionele leefgebied van vleermuizen. Er hoeft geen nader onderzoek uitgevoerd te worden en er hoeft geen ontheffing van de verbodsbepalingen aangevraagd te worden om de voorgenomen activiteiten uit te mogen voeren in het kader van de Wnb.

Wettelijke consequenties in het kader van de Wnb:

- *Geen.*

Foerageergebied

Door het uitvoeren van de voorgenomen activiteiten wordt het foerageergebied van vleermuizen niet dusdanig aangetast dat er sprake is van een wettelijke consequentie. De aantasting is dusdanig gering dat bestaande verblijfplaatsen niet negatief beïnvloed worden vanwege het verdwijnen van foerageergebied in de directe omgeving. Er hoeft geen nader onderzoek uitgevoerd te worden en er hoeft geen ontheffing van de verbodsbepalingen aangevraagd te worden om de voorgenomen activiteiten uit te mogen voeren in het kader van de Wnb.

Wettelijke consequenties:

- *Geen.*

Vliegroute

Het uitvoeren van de voorgenomen activiteiten heeft geen negatief effect op vliegroutes³ van vleermuizen. Het uitvoeren van de voorgenomen activiteiten leidt niet tot wettelijke consequenties in het kader van dit aspect van het functionele leefgebied van vleermuizen. Er hoeft geen nader onderzoek uitgevoerd te worden en er hoeft geen ontheffing van de verbodsbepalingen aangevraagd te worden om de voorgenomen activiteiten uit te mogen voeren in het kader van de Wnb.

Wettelijke consequenties:

- Geen.

Grondgebonden zoogdieren

Door het uitvoeren van de voorgenomen activiteiten worden mogelijk grondgebonden zoogdieren verwond en gedood en worden mogelijk rust- en voortplantingslocaties beschadigd en vernield. Voor de grondgebonden zoogdiersoorten die rust- en/of voortplantingslocaties in het plangebied bezetten geldt een vrijstelling van de verbodsbepalingen 'doden en verwonden' en het 'beschadigen en vernielen van rust- en voortplantingslocaties' (of de soort is niet beschermd zoals de mol, huismuis en bruine rat). De functie van het plangebied als foerageergebied is voor de in het plangebied voorkomende soorten niet beschermd. Er hoeft geen nader onderzoek uitgevoerd te worden en er hoeft geen ontheffing van de verbodsbepalingen aangevraagd te worden om de voorgenomen activiteiten uit te mogen voeren in het kader van de Wnb.

In het kader van de zorgplicht worden geen specifieke maatregelen voorgesteld.

Wettelijke consequenties:

- Geen.

Amfibieën

Door het uitvoeren van de voorgenomen activiteiten worden mogelijk amfibieën verwond en gedood en worden mogelijk (winter)rustplaatsen beschadigd en vernield. Voor de in het plangebied voorkomende soorten geldt een vrijstelling van de verbodsbepalingen 'doden en verwonden' en het 'beschadigen en vernielen van (winter)rustplaatsen en voortplantingslocaties'. De functie van het plangebied als foerageergebied is voor de in het plangebied voorkomende soorten niet beschermd.

Er hoeft geen nader onderzoek uitgevoerd te worden en er hoeft geen ontheffing van de verbodsbepalingen aangevraagd te worden om de voorgenomen activiteiten uit te mogen voeren in het kader van de Wnb. In het kader van de zorgplicht worden geen specifieke maatregelen voorgesteld.

Wettelijke consequenties in het kader van de Wnb:

- Geen.

Overige soorten

Het onderzoeksgebied behoort niet tot functioneel leefgebied van andere beschermde flora- of faunasoorten. Vanwege de lokale invloedssfeer heeft de voorgenomen activiteit geen negatief effect op andere beschermde soorten. Nader onderzoek of het aanvragen van een ontheffing is niet noodzakelijk.

³ Vliegroutes van vleermuizen zijn beschermd wanneer deze essentieel zijn voor het kunnen functioneren van de verblijfplaats van een vleermuis. Niet ieder lijnvormig element waarlangs vleermuizen vliegen is een essentiële vliegroute.

In onderstaande tabel worden de wettelijke consequenties samengevat weergegeven.

Soortgroep	Beschermde soorten planlocatie	Verbodsbepalingen*	aandachtspunt
Grondgebonden zoogdieren; foerageergebied	Diverse soorten	Niet van toepassing; functie is niet beschermd	Geen
Grondgebonden zoogdieren; rust- en voortplantingslocaties	Diverse soorten	Vrijstelling i.v.m. ruimtelijke ontwikkeling (of soort is niet beschermd)	Geen
Vogels; foerageergebied	Niet aanwezig	Niet van toepassing	Geen
Vogels; bezette nesten (niet jaarrond beschermd)	Diverse soorten	Art. 3.1 lid 1 & art. 3.1 lid 2	Bepanting rooien buiten de voortplantingsperiode van vogels
Vogels; bezette nesten (jaarrond beschermd)	Niet aanwezig	Niet van toepassing	Geen
Vleermuizen; verblijfplaatsen en vliegroute	Niet aanwezig	Niet van toepassing	Geen
Vleermuizen; foerageergebied	Mogelijk div. soorten	Niet van toepassing.	Geen
Amfibieën; foerageergebied en (winter)rustplaats	Mogelijk div. soorten	Niet van toepassing; vrijstelling i.v.m. ruimtelijke ontwikkeling.	Geen
Amfibieën; voortplantingslocatie	Niet aanwezig	Niet van toepassing	Geen
Overige soorten	Niet aanwezig	Niet van toepassing.	Geen

Samenvatting van de wettelijke consequenties.

5.6 Historische gegevens en overige bronnen

Er zijn geen historische gegevens van het plangebied bekend.

5.7 Volledigheid van het onderzoek

Het onderzoek is volledig uitgevoerd met geschikte weersomstandigheden.

6 Conclusies

De voorgenomen activiteiten worden gezien als 'ruimtelijke ontwikkeling'. Voor een aantal algemeen voorkomende en talrijke faunasoorten⁴ geldt in Overijssel een vrijstelling van de verbodsbepalingen 'doden, verwonden en het opzettelijk beschadigen en vernielen van rust- en voortplantingslocaties', als gevolg van werkzaamheden die in het kader van een ruimtelijke ontwikkeling worden uitgevoerd. Voor beschermde soorten die niet op deze vrijstellingslijst staan, is een ontheffing vereist om ze te mogen verwonden en doden of om opzettelijk rust- en voortplantingslocaties te mogen beschadigen en te vernielen. In het kader van de zorgplicht moet rekening worden gehouden met alle in het plangebied aanwezige planten en dieren en moet er gekozen worden voor een werkmethode en/of planning in de tijd, waardoor planten en dieren zo min mogelijk schade ondervinden als gevolg van de voorgenomen activiteiten.

Het plangebied behoort vermoedelijk tot het functionele leefgebied van sommige vogel-, vleermuis-, amfibieën- en beschermde grondgebonden zoogdiersoorten. Deze soorten benutten het onderzoeksgebied hoofdzakelijk als foerageergebied, maar mogelijk nestelen er ieder voorjaar vogels in de te rooien beplanting, bezetten sommige grondgebonden zoogdiersoorten er een rust- en voortplantingslocatie en bezetten sommige amfibieënsoorten er een (winter)rustplaats. Vleermuizen bezetten geen verblijfplaats in het plangebied.

Van de vogelsoorten die in het plangebied nestelen is uitsluitend het bezette nest beschermd, niet het oude nest of de nestplaats. Werkzaamheden die leiden tot het verstoren/vernielen van vogelnesten, dienen buiten de voortplantingsperiode van vogels uitgevoerd te worden.

Voor de grondgebonden zoogdier- en amfibieënsoorten die een (winter)rust- en/of voortplantingslocatie in het plangebied bezetten, geldt een vrijstelling van de verbodsbepalingen 'doden en verwonden' en het 'beschadigen en vernielen van rust- en voortplantingslocaties' (of de soort is niet beschermd). Door uitvoering van de voorgenomen activiteiten wordt de functie van het plangebied als foerageergebied mogelijk aangetast, maar deze functie is niet beschermd. Gelet op de inrichting en het gevoerde beheer is de betekenis van het plangebied voor grondgebonden zoogdieren en amfibieën zeer gering. Als gevolg van de voorgenomen activiteiten worden mogelijk slechts enkele individuen verwond en/of gedood. In het kader van de zorgplicht worden geen specifieke maatregelen voorgesteld.

Het plangebied behoort niet tot het Natuurnetwerk Nederland of Natura2000. Uitvoering van de voorgenomen activiteiten leidt niet tot wettelijke consequenties in het kader van gebiedsbescherming.

Conclusie

Mits bezette vogelnesten beschermd worden, leiden de voorgenomen activiteiten niet tot wettelijke consequenties in het kader van soortbescherming. Vanwege de ligging van het plangebied buiten het Natuurnetwerk Nederland en op enige afstand van Natura2000-gebied, leiden de voorgenomen activiteiten niet tot wettelijke consequenties in het kader van gebiedsbescherming. Er hoeft geen nader onderzoek uitgevoerd te worden en er hoeft geen ontheffing of vergunning aangevraagd te worden om de voorgenomen activiteiten uit te kunnen voeren in overeenstemming met wet- en regelgeving voor beschermde soorten en -gebieden.

⁴ Zie bijlage 2 van dit rapport

Bijlage

Bijlage 1. De natuurkalender

Bijlage 2. Toelichting Wet natuurbescherming

Bijlage 3. Fotobijlage

Bijlage 4. Geraadpleegde bronnen:

Bijlage 1 Natuurkalender

	jan	feb	mrt	apr	mei	jun	jul	aug	sep	okt	nov	dec
houtopstanden												
afzetten / hakhoutbeheer												
dunnen												
verwijderen opslag / exoot, nazorg												
heg afzetten												
knotten												
opsnoeien / opkronen												
hoogstam wintersnoei												
hoogstam zomersnoei												
bomen met winterslaapplaats vogels												
vleermuisbomen zomerverblijf												
vleermuisbomen paarplaats												
das												
hazelmuis struweel en hakhoutbeheer												
boomkikker struweel												
Grazige vegetaties												
maaieren vochtig/nat grasland												
maaieren droog schraalgrasland												
Wateren												
poel opschonen												
boomkikker wateren												
geelbuikvuurpad kleinschalig												
geelbuikvuurpad grootschalig												
Gebouwen m.b.t. vleermuizen												
zomerverblijf												
winterverblijf												



Optimale periode voor werkzaamheden.



Acceptabele periode voor werkzaamheden.

De werkzaamheden verrichten onder voorwaarden zoals beschreven in protocol.



Geen werkzaamheden in deze periode.

Wanneer er wel gewerkt moet worden is een ontheffing verplicht.

Bijlage 2

Toelichting Wet Natuurbescherming

Drie beschermingsregimes

De Wet natuurbescherming kent een apart beschermingsregime voor soorten van de Vogelrichtlijn, een apart beschermingsregime voor soorten van de Habitatrichtlijn (het Verdrag van Bern en het Verdrag van Bonn) en een apart beschermingsregime voor andere soorten, die vanuit nationaal oogpunt beschermd worden. Elk van deze beschermingsregimes kent zijn eigen verbodsbepalingen en vereisten voor vrijstelling of ontheffing van de verboden. Alle vogels (ruim 700 soorten), zijn beschermd. Daarnaast worden ongeveer 230 overige Europese en nationale soorten beschermd.

Om af te mogen wijken van de verbodsbepalingen via een ontheffing of vrijstelling moet aan drie criteria zijn voldaan:

- Ten eerste mag alleen van de verbodsbepaling afgeweken worden als er geen andere bevredigende oplossing voor de handeling mogelijk is.
- Ten tweede moet tegenover de afwijking van het verbod een in de wet genoemd belang staan. De wet geeft voor de verschillende beschermingsregimes aan wat die belangen zijn zoals volksgezondheid of openbare veiligheid.
- Tenslotte mag de ingreep geen afbreuk doen aan de staat van instandhouding van de soort.

Als aan deze drie vereisten voldaan is, kan een ontheffing worden verleend. Voor een aantal handelingen zijn bovendien vrijstellingen mogelijk, bijvoorbeeld in de vorm van een provinciale verordening of een gedragscode.

Soortenbescherming en het ‘nee, tenzij principe’

De verbodsbepalingen voor vogels en Habitatrichtlijnsoorten in de Wet natuurbescherming sluiten vrijwel één op één aan bij de bepalingen uit de Vogelrichtlijn en de Habitatrichtlijn. De verbodsbepalingen zijn gericht op de bescherming van individuen van soorten.

Ook voor de andere soorten, die niet op grond van de Vogel- of Habitatrichtlijn maar vanuit nationaal oogpunt beschermd worden, geldt dat de verbodsbepalingen zien op het individu, maar of ontheffing verleend kan worden, wordt afgewogen tegen het effect van de ingreep op het populatieniveau van de soort.

Zorgplicht voor dieren en planten

Of dier- en plantensoorten nu wettelijk beschermd zijn of niet, iedereen moet voldoende rekening houden met in het wild levende dieren en planten en hun directe leefomgeving. De wet erkent daarmee de intrinsieke waarde van in het wild levende soorten. De Memorie van Toelichting zegt het zo: “De zorgplicht houdt in dat een ieder voldoende zorg in acht moet nemen voor de in het wild levende dieren en planten, alsmede voor hun directe leefomgeving. Overtreding van de zorgplicht is niet strafbaar gesteld; de zorgplicht kan wel door toepassing van bestuursdwang worden gehandhaafd”.

Vrijstelling regelgeving

Onder de Wet natuurbescherming is niet altijd een ontheffing nodig bij handelingen met gevolgen voor beschermde plant- en diersoorten. In (veel) gevallen kunt u gebruik maken van een vrijstelling. Een vrijstelling is een uitzondering op een wettelijk verbod, die wordt vastgesteld voor een van te voren bepaalde categorie van gevallen. Er zijn verschillende vrijstellingen van de verboden voor beschermde soorten mogelijk. Een bekende en reeds in de praktijk toegepaste vorm van vrijstelling is die van de gedragscode. In de Wet natuurbescherming zijn voor beschermde soorten ook andere vormen van vrijstelling geïntroduceerd, zoals door middel van een Programmatische Aanpak of via een provinciale verordening. Overigens is ook een vrijstelling in de vorm van een ministeriële regeling mogelijk.

Provinciale staten kunnen vrijstelling van de verbodsbepalingen verlenen. Dit moet worden geregeld in een provinciale verordening.

Gedragscodes die zijn opgesteld onder de Flora- en faunawet kunnen worden uitgebreid ten aanzien van soorten die op grond van de Wet natuurbescherming beschermd worden maar dat op grond van de Flora- en faunawet nog niet waren. Goedkeuring van een gedragscode op grond van de Flora- en faunawet blijft ook onder de Wet natuurbescherming geldig, voor de duur van de goedkeuring. Daarna dient de gedragscode voor goedkeuring getoetst te worden aan de Wet natuurbescherming.

Welke soorten zijn beschermd?

De Wet natuurbescherming kent drie categorieën beschermde soorten:

1. Ten eerste worden alle van nature in Nederland in het wild levende vogels beschermd volgens het beschermingsregime van de Vogelrichtlijn.
2. Ten tweede worden soorten beschermd op grond van de Habitatrichtlijn, het Verdrag van Bern en het Verdrag van Bonn.
3. Tenslotte is er een beschermingsregime voor 'andere soorten' waaronder soorten vallen die vanuit nationaal oogpunt bescherming behoeven.

Beschermingsregime soorten Vogelrichtlijn § 3.1 Wn	Beschermingsregime soorten Habitatrichtlijn § 3.2 Wn	Beschermingsregime andere soorten § 3.3 Wn
Art 3.1 lid 1 Het is verboden in het wild levende vogels opzettelijk te doden of te vangen.	Art 3.5 lid 1 Het is verboden soorten in hun natuurlijke verspreidingsgebied opzettelijk te doden of te vangen	Art 3.10 lid 1a Het is verboden soorten opzettelijk te doden of te vangen
Art 3.1 lid 2 Het is verboden opzettelijk nesten, rustplaatsen en eieren van vogels te vernielen of te beschadigen, of nesten van vogels weg te nemen	Art 3.5 lid 4 Het is verboden de voortplantingsplaatsen of rustplaatsen van dieren te beschadigen of te vernielen	Art 3.10 lid 1b Het is verboden de vaste voortplantingsplaatsen of rustplaatsen van dieren opzettelijk te beschadigen of te vernielen
Art 3.1 lid 3 Het is verboden eieren te rapen en deze onder zich te hebben	Art 3.5 lid 3 Het is verboden eieren van dieren in de natuur opzettelijk te vernielen of te rapen	Niet van toepassing
Art 3.1 lid 4 en lid 5 Het is verboden vogels opzettelijk te storen, tenzij de storing niet van wezenlijke invloed is op de staat van instandhouding van de desbetreffende vogelsoort	Art 3.5 lid 2 Het is verboden dieren opzettelijk te verstoren	Niet van toepassing
Niet van toepassing	Art 3.5 lid 5 Het is verboden plantensoorten in hun natuurlijke verspreidingsgebied opzettelijk te plukken en te verzamelen, af te snijden, te ontwortelen of te vernielen	Art 3.10 lid 1c Het is verboden plantensoorten in hun natuurlijke verspreidingsgebied opzettelijk te plukken en te verzamelen, af te snijden, te ontwortelen of te vernielen

Verbodsbepalingen Wet natuurbescherming

Vrijgestelde soorten

In afwijking van de verboden in artikel 3.10, eerste lid, van de Wet is het toegestaan de onderstaande soorten opzettelijk te doden, en te vangen en de vaste voortplantingsplaatsen of rustplaatsen van deze soorten opzettelijk te beschadigen of te vernielen wanneer er geen andere bevredigende oplossing bestaat. De vrijstelling is van kracht wanneer de handeling verband houdt met de volgende activiteiten:

- de ruimtelijke inrichting of ontwikkeling van gebieden, daaronder begrepen het daarop volgende gebruik van het ingerichte of ontwikkelde gebied;
- het bestendig beheer of onderhoud aan vaarwegen, watergangen, waterkeringen, waterstaatswerken, oevers, vliegvelden, wegen, spoorwegen of bermen, of in het kader van natuurbeheer.

Nederlandse naam	Wetenschappelijke naam
bruine kikker	<i>Rana temporaria</i>
gewone pad	<i>Bufo bufo</i>
kleine watersalamander	<i>Lissotriton vulgaris</i>
meerkikker	<i>Pelophylax ridibundus</i>
middelste groene kikker/bastaard kikker	<i>Pelophylax kl. esculentus</i>
aardmuis	<i>Microtus agrestis</i>
bosmuis	<i>Apodemus sylvaticus</i>
bunzing	<i>Mustela putorius</i>
dwergmuis	<i>Micromys minutus</i>
dwergs pitsmuis	<i>Sorex minutus</i>
egel	<i>Erinaceus europeus</i>
gewone bosspitsmuis	<i>Sorex araneus</i>
haas	<i>Lepus europeus</i>
hermelijn	<i>Mustela erminea</i>
huisspitsmuis	<i>Crocidura russula</i>
konijn	<i>Oryctolagus cuniculus</i>
ondergrondse woelmuis	<i>Pitymys subterraneus</i>
ree	<i>Capreolus capreolus</i>
rosse woelmuis	<i>Clethrionomys glareolus</i>
tweekleurige bosspitsmuis	<i>Sorex coronatus</i>
veldmuis	<i>Microtus arvalis</i>
vos	<i>Vulpes vulpes</i>
wezel	<i>Mustela nivalis</i>
woelrat	<i>Arvicola terrestris</i>

Lijst met soorten waarvoor een vrijstelling van de verbodsbepalingen geldt in de Provincie Overijssel als gevolg van handelingen die in het kader van een ruimtelijke ontwikkeling worden uitgevoerd.

Bijlage 3.

Programma Aanpak Stikstof (PAS)

Minder stikstof, sterkere natuur en economische ontwikkeling zijn de doelen van het Programma Aanpak Stikstof (PAS). Al jaren is er in veel Natura 2000-gebieden een overschot aan stikstof (ammoniak en stikstofoxiden). Dit is schadelijk voor de natuur. Het belemmert ook vergunningverlening voor economische activiteiten.

In het PAS werken Rijk, provincies, natuurorganisaties en ondernemers samen. Er worden herstelmaatregelen genomen om de natuur bestendiger te maken tegen een overbelasting van stikstof, door bijvoorbeeld stikstofrijke grondlagen te verwijderen. De herstelmaatregelen zijn gebaseerd op landelijk voor het PAS opgestelde herstelstrategieën. Agrarische ondernemers nemen bronmaatregelen in hun bedrijfsvoering om stikstofemissies omlaag te brengen, zoals aangepaste mestaanwending en het gebruik van veevoer met een andere samenstelling. Door de herstelmaatregelen en de daling van de stikstofdepositie door bestaand beleid en de extra bronmaatregelen ontstaat er ook ruimte voor nieuwe economische activiteiten.

In het PAS zijn alle Natura 2000-gebieden opgenomen waar ten minste één stikstofgevoelig habitat voorkomt dat te maken heeft met overbelasting door stikstof. Dit is het geval voor 118 van de 160 Natura 2000-gebieden.

Waarom het PAS?

In de Wet natuurbescherming staat, dat nieuwe economische activiteiten of uitbreidingen van bestaande activiteiten moeten worden getoetst op hun effect op Natura 2000-gebieden. Economische activiteiten kunnen leiden tot een verhoging van de hoeveelheid stikstof in natuurgebieden. Sommige beschermde plantensoorten groeien alleen in voedselarme omstandigheden. Stikstof zorgt voor voedselrijkere grond, waardoor deze beschermde soorten kunnen verdwijnen en ook de diversiteit van plantensoorten achteruitgaat. Hierdoor was er lange tijd vaak geen toestemming gegeven om in de buurt van Natura 2000-gebieden iets te ondernemen wat stikstof veroorzaakt.

Op landelijk niveau daalt de neerslag van stikstof al langere tijd, maar het was moeilijk te bewijzen dat een afzonderlijke activiteit geen kwaad kan voor de natuur. Daarom zijn er in 2008 aanbevelingen gedaan om dit probleem op te lossen met een programmatische benadering. Hieruit ontstond het PAS, dat op 1 juli 2015 van start is gegaan.

Programmatische aanpak

Het PAS geldt voor 118 Natura 2000-gebieden met stikstofgevoelige natuur (de PAS-gebieden). Het PAS verbindt ecologische en economische doelen. Die totaalaanpak is goed voor natuur, landbouw, industrie én de maatschappij.

Het PAS geeft ruimte aan economische ontwikkelingen. Dit kan, omdat de neerslag van stikstof daalt door bestaand beleid en extra maatregelen. Zo komt er minder stikstofdruk op Natura 2000-gebieden. Ook worden er herstelmaatregelen genomen in de Natura 2000-gebieden om natuur te behouden en te versterken.

Als een activiteit op basis van het PAS toestemming krijgt, betekent dit dat de activiteit de natuur in het betreffende Natura 2000-gebied niet bedreigt. De initiatiefnemer hoeft dan geen aanvullende onderbouwing te geven. Dit is een ander voordeel van het PAS: er zijn minder administratieve lasten.

Het PAS is relevant voor iedereen die uitstoot van stikstof veroorzaakt (initiatiefnemers), betrokken is bij het verlenen van vergunningen (overheden) en bij natuurbeheer (eigenaren en beheerders van natuurterreinen).

Verdieping: <https://www.bij12.nl/onderwerpen/programma-aanpak-stikstof/>

Bijlage 4. Fotobijlage. Impressie van het plangebied en de directe omgeving.





Bijlage 5. Geraadpleegde bronnen:

Internet:

<https://www.synbiosys.alterra.nl/natura2000/>

<https://www.regelink.net/kenniscentrum/beschermde-soorten-wet-natuurbescherming/>

<http://www.netwerkgroenebureaus.nl/werken-aan-kwaliteit/vleermuisprotocol> (vleermuisprotocol)

<https://calculator.aerius.nl>

<http://www.ruimteliijkeplannen.nl>