

datum 4-3-2021
dossiercode 20210304-59-25742

Geachte T Zomerdijk,

U heeft een watertoets uitgevoerd op de website www.dewatertoets.nl. Op basis van deze digitale toets kunt u de **korte procedure** volgen. Het waterschap gaat akkoord met uw plan, mits u voldoet aan de uitgangspunten uit de standaard waterparagraaf, zoals hieronder is beschreven. Binnen de procedure voor het bestemmingsplan, projectbesluit of omgevingsvergunning kunt u deze standaard waterparagraaf toevoegen aan de toelichting van het bestemmingsplan. Wij verzoeken u op de punten waar dat wordt gevraagd de tekst te specificeren voor uw plan.

STANDAARD WATERPARAGRAAF KORTE PROCEDURE

In het kader van de Wet ruimtelijke ordening (Wro) is het verplicht ruimtelijke plannen te toetsen op water, de zogenaamde watertoets. De watertoets is een waarborg voor water in ruimtelijke plannen en besluiten. Deze waterparagraaf heeft betrekking op Boetelerveldweg 3, De Jongstraat (ong.), Pleegsterdijk 27 en Raamsweg 8.

Relevant beleid

Het beleid van het waterschap Drents Overijsselse Delta staat beschreven in het waterbeheerplan 2016-2021. Specifiek voor het stedelijke gebied heeft het waterschap het beleid geformuleerd in Water Raakt!. Daarnaast is de Keur een belangrijk regelstellend instrument waarmee in ruimtelijke plannen rekening moet worden gehouden. U kunt de genoemde documenten raadplegen op onze site www.wdodelta.nl.

Invloed op de waterhuishouding

Het plan heeft geen schadelijke gevolgen voor de waterkwaliteit en ecologie. Binnen het bestemmingsplan worden niet meer dan tien wooneenheden gerealiseerd en de toename van het verharde oppervlak bedraagt niet meer dan 1500 m². Binnen het plangebied is geen sprake van (grond)wateroverlast.

Voor de aanleghoogte wordt een ontwateringsdiepte geadviseerd van minimaal 80 centimeter. Dit is de afstand tussen de gemiddelde hoogste grondwaterstand (GHG) en onderzijde bouwvloer. Bij het bouwen zonder kruipruimte kan worden volstaan met een kleinere ontwateringsdiepte. Om wateroverlast binnen woningen en bedrijven te voorkomen adviseren wij om een drempelhoogte van 30 centimeter boven het straatpeil te hanteren (as van de weg). Voor lager gelegen ruimtes, zoals kelders en parkeergarages, wordt aandacht besteed aan het voorkomen van wateroverlast door bijvoorbeeld instromend hemelwater.

Voorkeursbeleid hemelwater

(Onderstaande tekst graag specificeren wat van toepassing is voor uw plan. Daarbij vragen wij u om het verbreed gemeentelijke rioleringsplan (vGRP) van de gemeente te raadplegen en rekening te houden met het hemelwaterbeleid van de gemeente. Wij vragen u om dit te beschrijven in deze waterparagraaf.)

Bij de afvoer van overtollig hemelwater moet het afstromend hemelwater ter plaatse in de bodem dan wel op het oppervlaktewater worden teruggebracht. Het waterschap heeft de voorkeur om het hemelwater, daar waar mogelijk, te infiltreren in de bodem. Oppervlakkige afvoer naar de infiltratievoorziening en infiltratie via wadi's heeft daarbij de voorkeur. Als oppervlakkige infiltratie niet mogelijk is, is ondergrondse infiltratie door middel van bijvoorbeeld een infiltratieriool (IT-riool) of infiltratiekragen een mogelijkheid. Als infiltratie niet mogelijk is dan kan hemelwater via een bodempassage worden geloosd op oppervlaktewater. De afvoer van overtollig hemelwater uit het plangebied mag, ongeacht de toegepaste methode, niet tot wateroverlast leiden op aangrenzende percelen of het omliggende watersysteem. Schoon hemelwater (bijvoorbeeld vanaf dakoppervlakken) kan direct worden afgevoerd naar oppervlaktewater.

Watervergunning (of melding) op grond van de Keur

Het wateradvies dat is afgegeven in het kader van de watertoets is geen watervergunning of melding. Gaat u werkzaamheden verrichten in de beschermingszone van een waterstaatswerk (dus: een dijk of een watergang)? Wordt hemelwater afgevoerd op oppervlaktewater of wordt er

grondwater onttrokken? Dan moet u een watervergunning aanvragen op de website: www.omgevingsloket.nl. Op basis van de door u ingevulde gegevens ziet u hieronder welke watervergunning u nodig heeft. Indien hieronder geen specificatie staat, hoeft u geen watervergunning aan te vragen.

Watertoetsproces

De initiatiefnemer heeft het Waterschap Drents Overijsselse Delta geïnformeerd over het plan door gebruik te maken van de digitale watertoets. De beantwoording van de vragen heeft er toe geleid dat de korte procedure van de watertoets is toegepast. De bestemming en de grootte van het plan hebben een geringe invloed op de waterhuishouding in ruimtelijke zin.

Deze conclusie is automatisch getrokken op basis van de ingevoerde gegevens op www.dewatertoets.nl. Het proces van de watertoets is goed doorlopen. Het waterschap Drents Overijsselse Delta gaat akkoord met het plan.

Verklaring

Dit document is een automatisch gegenereerd bestand op basis van de door u ingevulde gegevens. U bent akkoord gegaan met de door u ingevulde gegevens en heeft verklaard dat alles naar waarheid is ingevuld.

www.dewatertoets.nl

datum 4-3-2021
dossiercode 20210304-59-25742

Samenvatting van de watertoets

In dit document vindt u een overzicht van de door u ingevoerde gegevens op www.dewatertoets.nl. De aanvraag is uitgevoerd op een ruimtelijke ontwikkeling in het beheergebied van het waterschap Drents Overijsselse Delta. Voor algemene informatie over het proces van de watertoets kunt u ook terecht op onze website www.wdodelta.nl. Mocht u specifieke vragen hebben naar aanleiding van uw aanvraag dan kunt u ons bereiken via telefoonnummer 088 - 2331200. U kunt ook een email sturen naar info@wdodelta.nl. Vermeld in de mail om welk plan het gaat.

Uit deze toets volgt de **korte procedure**. U heeft in een afzonderlijk document een standaard waterparagraaf ontvangen. Hieronder vindt u puntsgewijs een overzicht van de door u ingevulde gegevens.

Plangegevens Boetelerveldweg 3, De Jongstraat (ong.), Pleegsterdijk 27 en Raamsweg 8:

"Realiseren compensatiewoning De Jongstraat (ong.)"

Ligging plan:
De Jongstraat 16
8106 AM
Mariënheem

Uw gegevens:

T Zomerdijk
BJZ.nu
twan@bjz.nu

Dokter van Deenweg 13
8025 BP
Zwolle

Gegevens gemeente:

Dokter van Deenweg, 13
Justin Hendriks
0611282641
justin.hendriks@raalte.nl

Samenvatting resultaat

Kaartlagen:

Heeft u een beperkingsgebied geraakt?

nee

Welke gemeente omvat het grootste deel van het door u getekende plangebied?

Raalte

Vragen:

Gaat het om een ruimtelijk plan dat uitsluitend een functiewijziging van bestaande bebouwing inhoudt?

nee

Is er sprake van een uitbreiding van de lozing van huishoudelijk afvalwater in het landelijk gebied groter dan 9 vervuilingseenheden (ve) of in het stedelijk gebied van 30 ve?

nee

Is er in of rondom het plangebied sprake van wateroverlast of grondwateroverlast?

nee

Neemt in het plan het verharde oppervlak van bebouwing en bestrating toe met meer dan 1500m²?

nee

Maakt het plan deel uit van een groter plan dat in ontwikkeling is?

nee

Worden er op bedrijfsmatige wijze activiteiten verricht waardoor het verharde oppervlak verontreinigd raakt?

nee

Heeft het plan een permanente waterpeilverandering tot gevolg?

nee

Aanvullende vragen ten behoeve van de korte procedure

Wat is de toename of afname van het verharde oppervlak in m²?

300

Worden er materialen gebruikt waardoor het afstromende hemelwater verontreinigd kan raken?

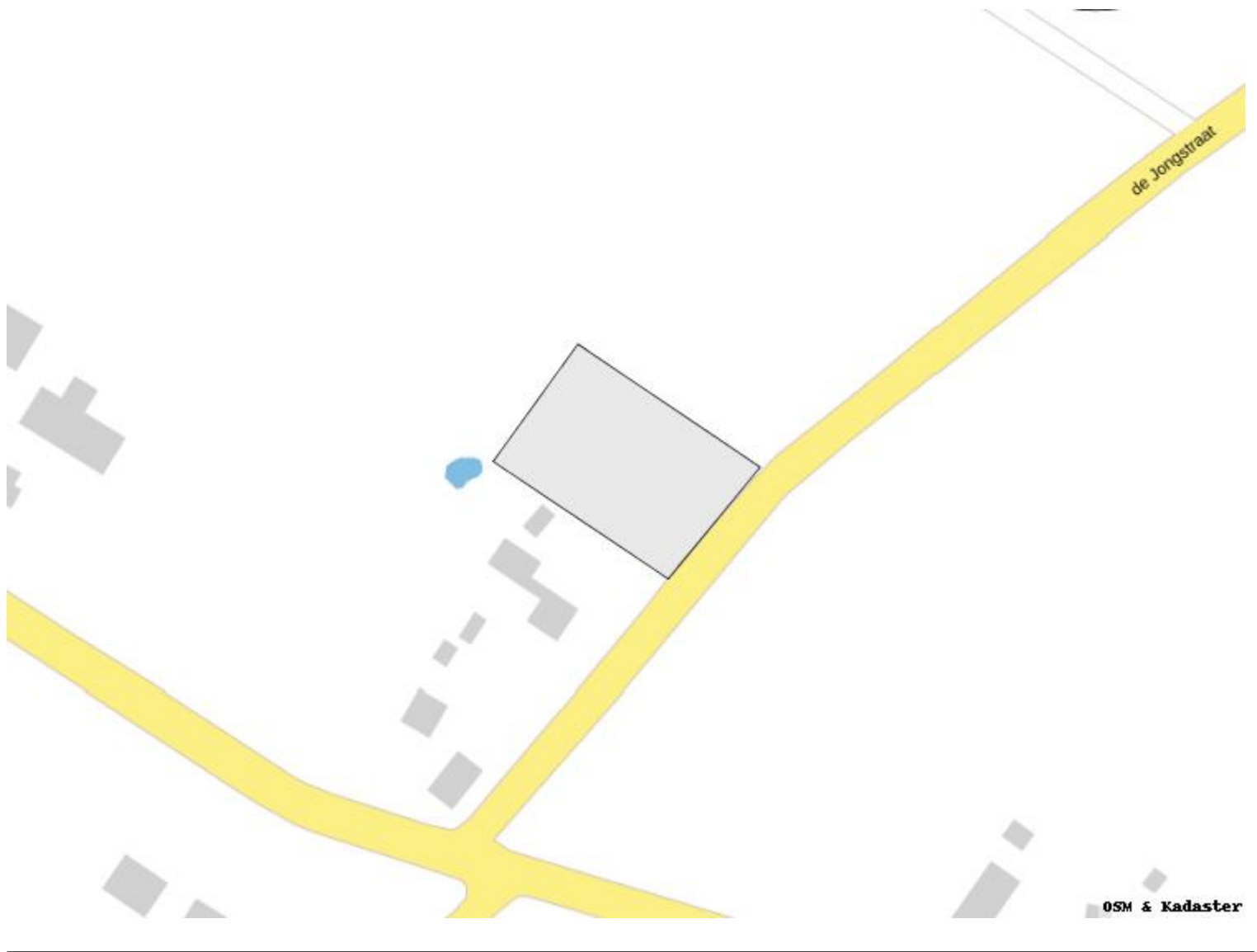
nee

Vindt er een lozing plaats in oppervlaktewater?

nee

Vindt er een tijdelijke of permanente onttrekking van grondwater plaats?

nee



Verklaring

Dit document is een automatisch gegenereerd bestand op basis van de door u ingevulde gegevens. U bent akkoord gegaan met de door u ingevulde gegevens en u heeft verklaard alles naar waarheid te hebben ingevuld.

datum 4-3-2021
dossiercode 20210304-59-25743

Geachte T Zomerdijk,

U heeft een watertoets uitgevoerd op de website www.dewatertoets.nl. Op basis van deze digitale toets kunt u de **korte procedure** volgen. Het waterschap gaat akkoord met uw plan, mits u voldoet aan de uitgangspunten uit de standaard waterparagraaf, zoals hieronder is beschreven. Binnen de procedure voor het bestemmingsplan, projectbesluit of omgevingsvergunning kunt u deze standaard waterparagraaf toevoegen aan de toelichting van het bestemmingsplan. Wij verzoeken u op de punten waar dat wordt gevraagd de tekst te specificeren voor uw plan.

STANDAARD WATERPARAGRAAF KORTE PROCEDURE

In het kader van de Wet ruimtelijke ordening (Wro) is het verplicht ruimtelijke plannen te toetsen op water, de zogenaamde watertoets. De watertoets is een waarborg voor water in ruimtelijke plannen en besluiten. Deze waterparagraaf heeft betrekking op Boetelerveldweg 3, De Jongstraat (ong.), Pleegsterdijk 27 en Raamsweg 8.

Relevant beleid

Het beleid van het waterschap Drents Overijsselse Delta staat beschreven in het waterbeheerplan 2016-2021. Specifiek voor het stedelijke gebied heeft het waterschap het beleid geformuleerd in Water Raakt!. Daarnaast is de Keur een belangrijk regelstellend instrument waarmee in ruimtelijke plannen rekening moet worden gehouden. U kunt de genoemde documenten raadplegen op onze site www.wdodelta.nl.

Invloed op de waterhuishouding

Het plan heeft geen schadelijke gevolgen voor de waterkwaliteit en ecologie. Binnen het bestemmingsplan worden niet meer dan tien wooneenheden gerealiseerd en de toename van het verharde oppervlak bedraagt niet meer dan 1500 m². Binnen het plangebied is geen sprake van (grond)wateroverlast.

Voor de aanleghoogte wordt een ontwateringsdiepte geadviseerd van minimaal 80 centimeter. Dit is de afstand tussen de gemiddelde hoogste grondwaterstand (GHG) en onderzijde bouwvloer. Bij het bouwen zonder kruipruimte kan worden volstaan met een kleinere ontwateringsdiepte. Om wateroverlast binnen woningen en bedrijven te voorkomen adviseren wij om een drempelhoogte van 30 centimeter boven het straatpeil te hanteren (as van de weg). Voor lager gelegen ruimtes, zoals kelders en parkeergarages, wordt aandacht besteed aan het voorkomen van wateroverlast door bijvoorbeeld instromend hemelwater.

Voorkeursbeleid hemelwater

(Onderstaande tekst graag specificeren wat van toepassing is voor uw plan. Daarbij vragen wij u om het verbreed gemeentelijke rioleringsplan (vGRP) van de gemeente te raadplegen en rekening te houden met het hemelwaterbeleid van de gemeente. Wij vragen u om dit te beschrijven in deze waterparagraaf.)

Bij de afvoer van overtollig hemelwater moet het afstromend hemelwater ter plaatse in de bodem dan wel op het oppervlaktewater worden teruggebracht. Het waterschap heeft de voorkeur om het hemelwater, daar waar mogelijk, te infiltreren in de bodem. Oppervlakkige afvoer naar de infiltratievoorziening en infiltratie via wadi's heeft daarbij de voorkeur. Als oppervlakkige infiltratie niet mogelijk is, is ondergrondse infiltratie door middel van bijvoorbeeld een infiltratieriool (IT-riool) of infiltratiekragen een mogelijkheid. Als infiltratie niet mogelijk is dan kan hemelwater via een bodempassage worden geloosd op oppervlaktewater. De afvoer van overtollig hemelwater uit het plangebied mag, ongeacht de toegepaste methode, niet tot wateroverlast leiden op aangrenzende percelen of het omliggende watersysteem. Schoon hemelwater (bijvoorbeeld vanaf dakoppervlakken) kan direct worden afgevoerd naar oppervlaktewater.

Watervergunning (of melding) op grond van de Keur

Het wateradvies dat is afgegeven in het kader van de watertoets is geen watervergunning of melding. Gaat u werkzaamheden verrichten in de beschermingszone van een waterstaatswerk (dus: een dijk of een watergang)? Wordt hemelwater afgevoerd op oppervlaktewater of wordt er

grondwater onttrokken? Dan moet u een watervergunning aanvragen op de website: www.omgevingsloket.nl. Op basis van de door u ingevulde gegevens ziet u hieronder welke watervergunning u nodig heeft. Indien hieronder geen specificatie staat, hoeft u geen watervergunning aan te vragen.

Watertoetsproces

De initiatiefnemer heeft het Waterschap Drents Overijsselse Delta geïnformeerd over het plan door gebruik te maken van de digitale watertoets. De beantwoording van de vragen heeft er toe geleid dat de korte procedure van de watertoets is toegepast. De bestemming en de grootte van het plan hebben een geringe invloed op de waterhuishouding in ruimtelijke zin.

Deze conclusie is automatisch getrokken op basis van de ingevoerde gegevens op www.dewatertoets.nl. Het proces van de watertoets is goed doorlopen. Het waterschap Drents Overijsselse Delta gaat akkoord met het plan.

Verklaring

Dit document is een automatisch gegenereerd bestand op basis van de door u ingevulde gegevens. U bent akkoord gegaan met de door u ingevulde gegevens en heeft verklaard dat alles naar waarheid is ingevuld.

www.dewatertoets.nl

datum 4-3-2021
dossiercode 20210304-59-25743

Samenvatting van de watertoets

In dit document vindt u een overzicht van de door u ingevoerde gegevens op www.dewatertoets.nl. De aanvraag is uitgevoerd op een ruimtelijke ontwikkeling in het beheergebied van het waterschap Drents Overijsselse Delta. Voor algemene informatie over het proces van de watertoets kunt u ook terecht op onze website www.wdodelta.nl. Mocht u specifieke vragen hebben naar aanleiding van uw aanvraag dan kunt u ons bereiken via telefoonnummer 088 - 2331200. U kunt ook een email sturen naar info@wdodelta.nl. Vermeld in de mail om welk plan het gaat.

Uit deze toets volgt de **korte procedure**. U heeft in een afzonderlijk document een standaard waterparagraaf ontvangen. Hieronder vindt u puntsgewijs een overzicht van de door u ingevulde gegevens.

Plangegevens Boetelerveldweg 3, De Jongstraat (ong.), Pleegsterdijk 27 en Raamsweg 8:

"Realiseren compensatiewoning"

Ligging plan:
Pleegsterdijk 27
8101 PR
Raalte

Uw gegevens:

T Zomerdijk
BJZ.nu
twan@bjz.nu

Dokter van Deenweg 13
8025 BP
Zwolle

Gegevens gemeente:

Raalte
Justin Hendriks
0611282641
justin.hendriks@raalte.nl

Samenvatting resultaat

Kaartlagen:

Heeft u een beperkingsgebied geraakt?

nee

Welke gemeente omvat het grootste deel van het door u getekende plangebied?

Raalte

Vragen:

Gaat het om een ruimtelijk plan dat uitsluitend een functiewijziging van bestaande bebouwing inhoudt?

nee

Is er sprake van een uitbreiding van de lozing van huishoudelijk afvalwater in het landelijk gebied groter dan 9 vervuilingseenheden (ve) of in het stedelijk gebied van 30 ve?

nee

Is er in of rondom het plangebied sprake van wateroverlast of grondwateroverlast?

nee

Neemt in het plan het verharde oppervlak van bebouwing en bestrating toe met meer dan 1500m²?

nee

Maakt het plan deel uit van een groter plan dat in ontwikkeling is?

nee

Worden er op bedrijfsmatige wijze activiteiten verricht waardoor het verharde oppervlak verontreinigd raakt?

nee

Heeft het plan een permanente waterpeilverandering tot gevolg?

nee

Aanvullende vragen ten behoeve van de korte procedure

Wat is de toename of afname van het verharde oppervlak in m²?

300

Worden er materialen gebruikt waardoor het afstromende hemelwater verontreinigd kan raken?

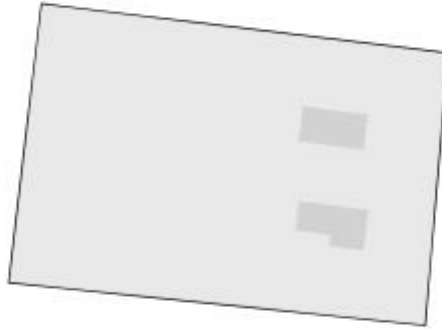
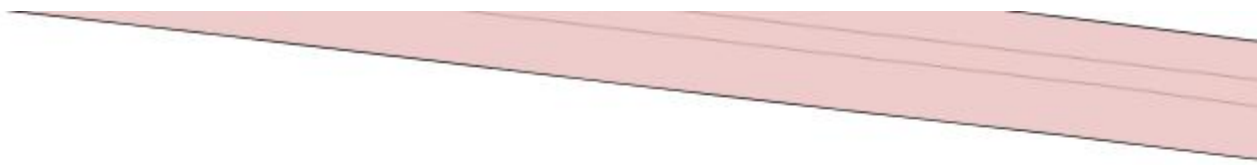
nee

Vindt er een lozing plaats in oppervlaktewater?

nee

Vindt er een tijdelijke of permanente onttrekking van grondwater plaats?

nee



OSM & Kadaster

Verklaring

Dit document is een automatisch gegenereerd bestand op basis van de door u ingevulde gegevens. U bent akkoord gegaan met de door u ingevulde gegevens en u heeft verklaard alles naar waarheid te hebben ingevuld.

datum 4-3-2021
dossiercode 20210304-59-25744

Geachte T Zomerdijk,

U heeft een watertoets uitgevoerd op de website www.dewatertoets.nl. Op basis van deze digitale toets concluderen wij dat met uw plan **geen waterschapsbelang** wordt geraakt. Het waterschap gaat akkoord met het plan. U kunt direct door met de planvorming van uw plan en wij verzoeken u onderstaande tekst op te nemen in de toelichting van het plan (de waterparagraaf).

WATERPARAGRAAF GEEN WATERSCHAPSBELANG

Deze standaard waterparagraaf heeft betrekking op het plan Boetelerveldweg 3, De Jongstraat (ong.), Pleegsterdijk 27 en Raamsweg 8.

Het plan betreft alleen een functieverandering van bestaande bebouwing en heeft geen invloed op de waterhuishouding. Er is geen sprake van (grond) wateroverlast in de omgeving van het plan. Er is geen waterschapsbelang.

Deze conclusie is automatisch getrokken op basis van de ingevoerde gegevens op www.dewatertoets.nl. Het proces van de watertoets is goed doorlopen. Het waterschap Drents Overijsselse Delta gaat akkoord met het plan.

Verklaring

Dit document is een automatisch gegenereerd bestand op basis van de door u ingevulde gegevens in de Digitale Watertoets. U bent akkoord gegaan met de door u ingevulde gegevens en u heeft verklaard alles naar waarheid te hebben ingevuld.

www.dewatertoets.nl

datum 4-3-2021
dossiercode 20210304-59-25744

Samenvatting van de watertoets

In dit document vindt u een overzicht van de door u ingevoerde gegevens op www.dewatertoets.nl. De aanvraag is uitgevoerd op een ruimtelijke ontwikkeling in het beheergebied van het waterschap Drents Overijsselse Delta. Voor algemene informatie over het proces van de watertoets kunt u ook terecht op onze website www.wdodelta.nl. Mocht u specifieke vragen hebben naar aanleiding van uw aanvraag dan kunt u ons bereiken via telefoonnummer 088 - 2331200. U kunt ook een email sturen naar info@wdodelta.nl. Vermeld in de mail om welk plan het gaat.

Uit deze toets volgt de procedure **geen waterschapsbelang**. U heeft in een afzonderlijk document een standaard waterparagraaf ontvangen. Hieronder vindt u puntsgewijs een overzicht van de door u ingevulde gegevens.

Plangegevens Boetelerveldweg 3, De Jongstraat (ong.), Pleegsterdijk 27 en Raamsweg 8:

Omzetten agrarische intensieve veehouderij bestemming naar wonen (Boetelerveldweg) en grondgebonden veehouderij (Raamsweg 8)

Ligging plan:

Boetelerveldweg 3

8106 RC

Mariënheem

Uw gegevens:

T Zomerdijk

BJZ.nu

twan@bjz.nu

Dokter van Deenweg 13

8025 BP

Zwolle

Gegevens gemeente:

Raalte

Justin Hendriks

0611282641

Samenvatting resultaat

Kaartlagen:

Heeft u een beperkingsgebied geraakt?

ja

Welke gemeente omvat het grootste deel van het door u getekende plangebied?

Raalte

Vragen:

Gaat het om een plan met uitsluitend een functiewijziging van bestaande bebouwing?

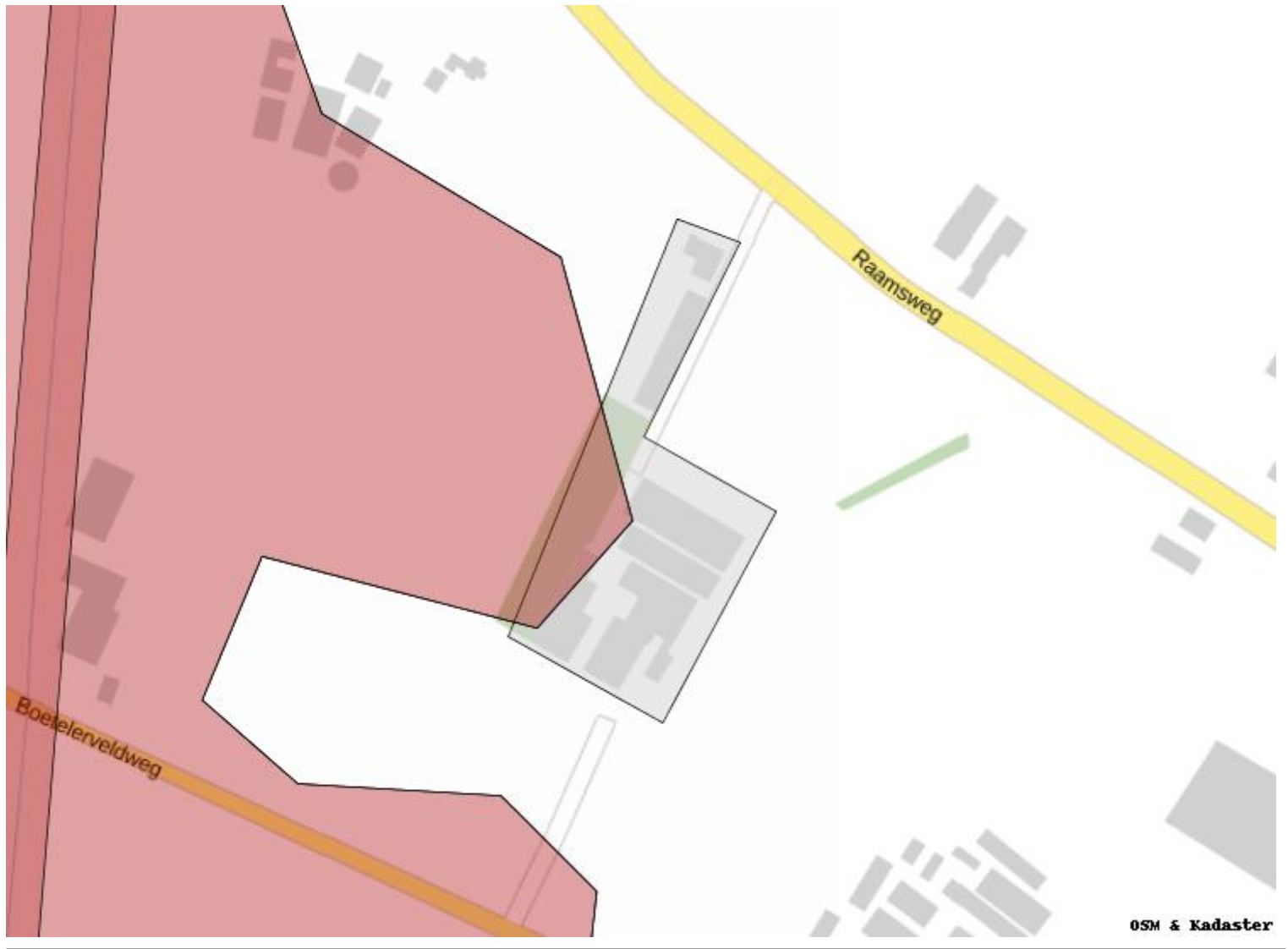
ja

Is er sprake van een uitbreiding van de lozing van huishoudelijk afvalwater in het landelijk gebied groter dan 9 vervuilingseenheden (ve) of in het stedelijk gebied van 30 ve?

nee

Is er in of rondom het plangebied sprake van wateroverlast of grondwateroverlast?

nee



Verklaring

Dit document is een automatisch gegenereerd bestand op basis van de door u ingevulde gegevens. U bent akkoord gegaan met de door u ingevulde gegevens en u heeft verklaard alles naar waarheid te hebben ingevuld.
www.dewatertoets.nl