













LEGENDA

- Plangebied
 -  Plangrens
- Bestemmingen
 -  Agrarisch
 -  Wonen
- Gebiedsaanduidingen
 -  reconstructiewetzone - landbouwontwikkelingsgebied
 -  reconstructiewetzone - verwevingsgebied
- Functieaanduidingen
 -  specifieke vorm van wonen - voormalige bedrijfsbebouwing
 -  specifieke vorm van wonen - voorwaardelijke verplichting 1
 -  specifieke vorm van wonen - voorwaardelijke verplichting 2
 -  specifieke vorm van wonen - voorwaardelijke verplichting 3
- Bouwvlak
 -  bouwvlak
- Maatvoering
 -  maximum oppervlakte bijgebouwen (m2)
- Verklaring
 -  Ondergrond

Gemeente Raalte



NAAM PLAN

Boetelerveldweg 3, Raamsweg 8, De Jongstraat 16, Pleegsterdijk 27

NAAM GML-BESTAND

NL.IMRO.0177.0000-0000

DATUM

4-3-2021

BLAD VAN BLADEN

2 VAN 3

FORMAAT

A3



Best M ingenieursbureau
 Buiksloterdijk 338 1034 ZG Amsterdam
 020 6338110 www.bestm.nl



BJJZ.nu
 ruimtelijke plannen en advies
 Twentepoort Oost 16A 7609 RG Almelo
 0546 454466 www.bjjz.nu

TEKENAAR

MvL

SCHAAL

1 : 1000