















### LEGENDA

- Plangebied
  -  Plangrens
- Bestemmingen
  -  Agrarisch
  -  Wonen
- Gebiedsaanduidingen
  -  reconstructiewetzone - landbouwontwikkelingsgebied
  -  reconstructiewetzone - verwevingsgebied
- Functieaanduidingen
  -  specifieke vorm van wonen - voormalige bedrijfsbebouwing
  -  specifieke vorm van wonen - voorwaardelijke verplichting 1
  -  specifieke vorm van wonen - voorwaardelijke verplichting 2
  -  specifieke vorm van wonen - voorwaardelijke verplichting 3
- Bouwvlak
  -  bouwvlak
- Maatvoering
  -  maximum oppervlakte bijgebouwen (m2)
- Verklaring
  -  Ondergrond

## Gemeente Raalte



NAAM PLAN

Boetelerveldweg 3, Raamsweg 8, De Jongstraat 16, Pleegsterdijk 27

NAAM GML-BESTAND

NL.IMRO.0177.0000-0000

DATUM

4-3-2021

BLAD VAN BLADEN

3 VAN 3

FORMAAT

A3



Best M ingenieursbureau  
 Buiksloterdijk 338 1034 ZG Amsterdam  
 020 6338110 www.bestm.nl



ruimtelijke plannen en advies  
 Twentepoort Oost 16A 7609 RG Almelo  
 0546 454466 www.bjjz.nu

TEKENAAR

MvL

SCHAAL

1 : 1000