

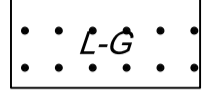
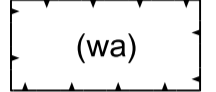

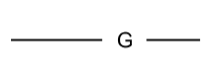




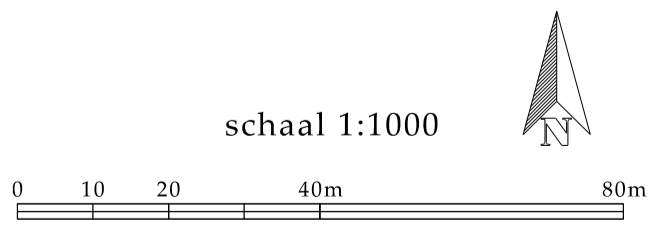
- Plangebied**
 Plangebiedgrens
- Bestemmingen**
 Groen
- Dubbelbestemmingen**
 Leiding - Gas
- Functieaanduidingen**
 water
- Bouwvlak**
 bouwvlak
- Figuren**
 hartlijn leiding - gas

Vastgesteld door de raad dd. dd-maand-jjjj
 de griffier, de voorzitter,


**Bestemmingsplan Steenwijk
Brede School/MFC**

ID plan: NL.IMRO.1708.STWbrschmfcgasBP02-ON01
 datum: 22 augustus 2017
 status: ontwerp
 formaat: A1

schaal 1:1000



WITPAARD
STEDENBOUW | LANDSCHAP | RUIMTELIJKE ORDENING



GEMEENTE
Steenwijkerland