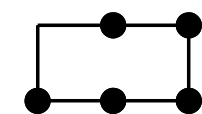


Plangebied



Plangebiedgrens

Bestemmingen



Groen




Gemengd



Verkeer - Verblijfsgebied



Water



Woongebied

Dubbelbestemmingen



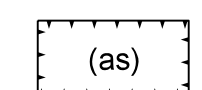
Waterstaat - Waterkering

Gebiedsaanduidingen

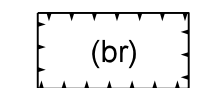


geluidzone - industrie

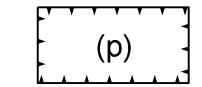
Funcieaanduidingen



aanlegsteiger



brug



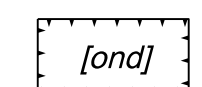
parkeerterrein

Bouwvlak



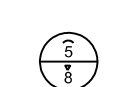
bouwvlak

Bouwaanduidingen



onderdoorgang

Maatvoeringsaanduidingen



maximum goothoogte (m), maximum bouwhoogte (m)



maximum bebouwingspercentage (%)

Bestemmingsplan

Kanaalweg 59, transwijk

Verbeelding

BLAD 1

Hierbij horen de regels van Kanaalweg 59, transwijk

Planfaam	Planfase	Datum	Planfaam	Planfase	Datum
kadernota / SPVE	fase 1		beroop	fase 5	
voorstudie	fase 2		onherroepelijk	fase 6	
ontwerp	fase 3	19-06-2015	beheer / archief	fase 6	
vaststelling	fase 4	xx-xx-2016			

Identificatie (ID) van het plan (Bestandsnaam)	
ordernummer	NL.IMRO.0344.BPKANAALWEG59-VA01.dgn
wijk	08-Zuid-West
projektnaam/dir	Kanaalweg 59, Transwijk
subdirectory	NL.IMRO.0344...
schaal	1: 1000
pentabel	256.tbl
datum	08-06-2016
datum	

