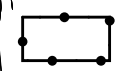


Plangebied



Plangebiedgrens

Bestemmingen




Groen



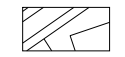
Maatschappelijk

Bouwvlak



bouwvlak

Verklaringen



Bestaande bebouwing en kadastrale ondergrond

Opdrachtgever  
Gemeente Vught

Project  
Bestevaer

Impr-Idn : NL.IMRO.0865.vghBBestevaer-VG01

Status :  
 Voorontwerp : 14-06-2021  
 Ontwerp : 14-10-2021  
 Ter vaststelling : 20-03-2022  
 Vaststelling : 24-03-2022

Schaal  
1:1000

Tekenaar  
Koen Wilmer

Projectleider  
Roel Dekker

Tekeningnummer  
TK03-466989-01A

Formaat  
A4

www.anteagroup.nl



Blad in bladen

1-1

Formaat  
A4

