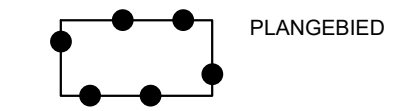


Thema: Archeologie (schaal 1:2000)



PLANGEBIED



BESTEMMINGEN

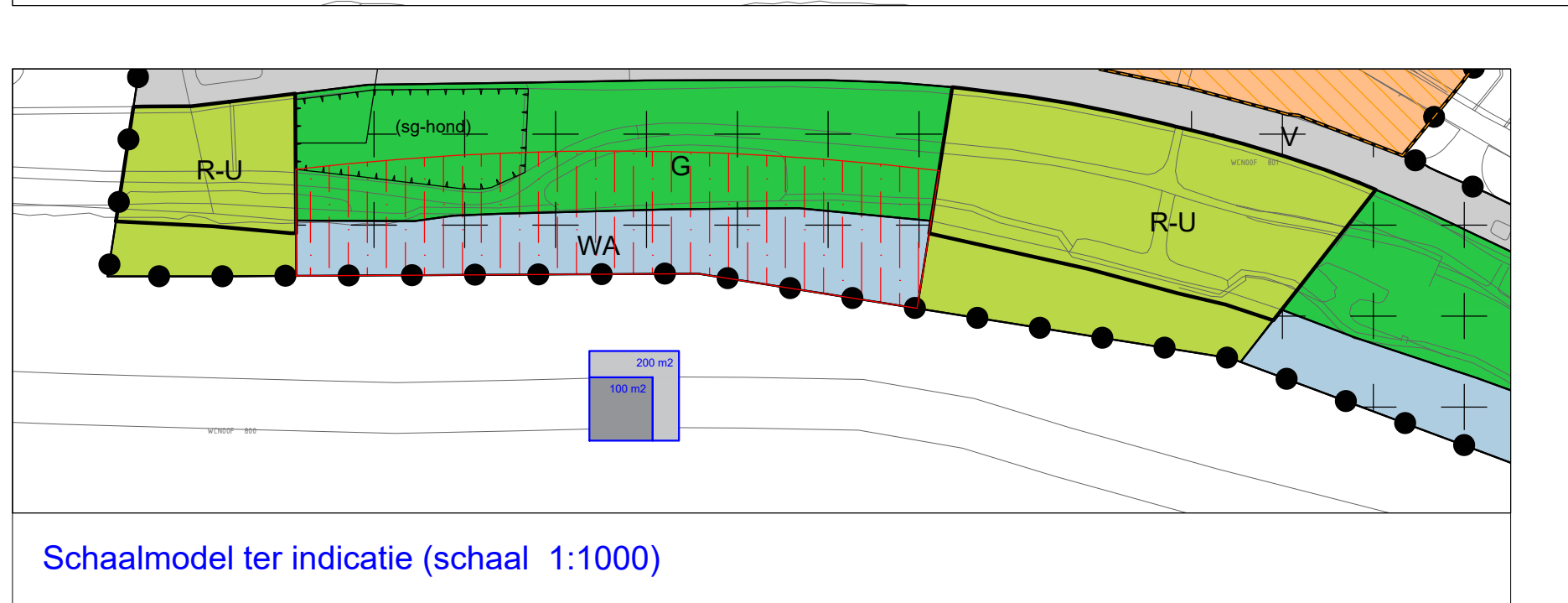
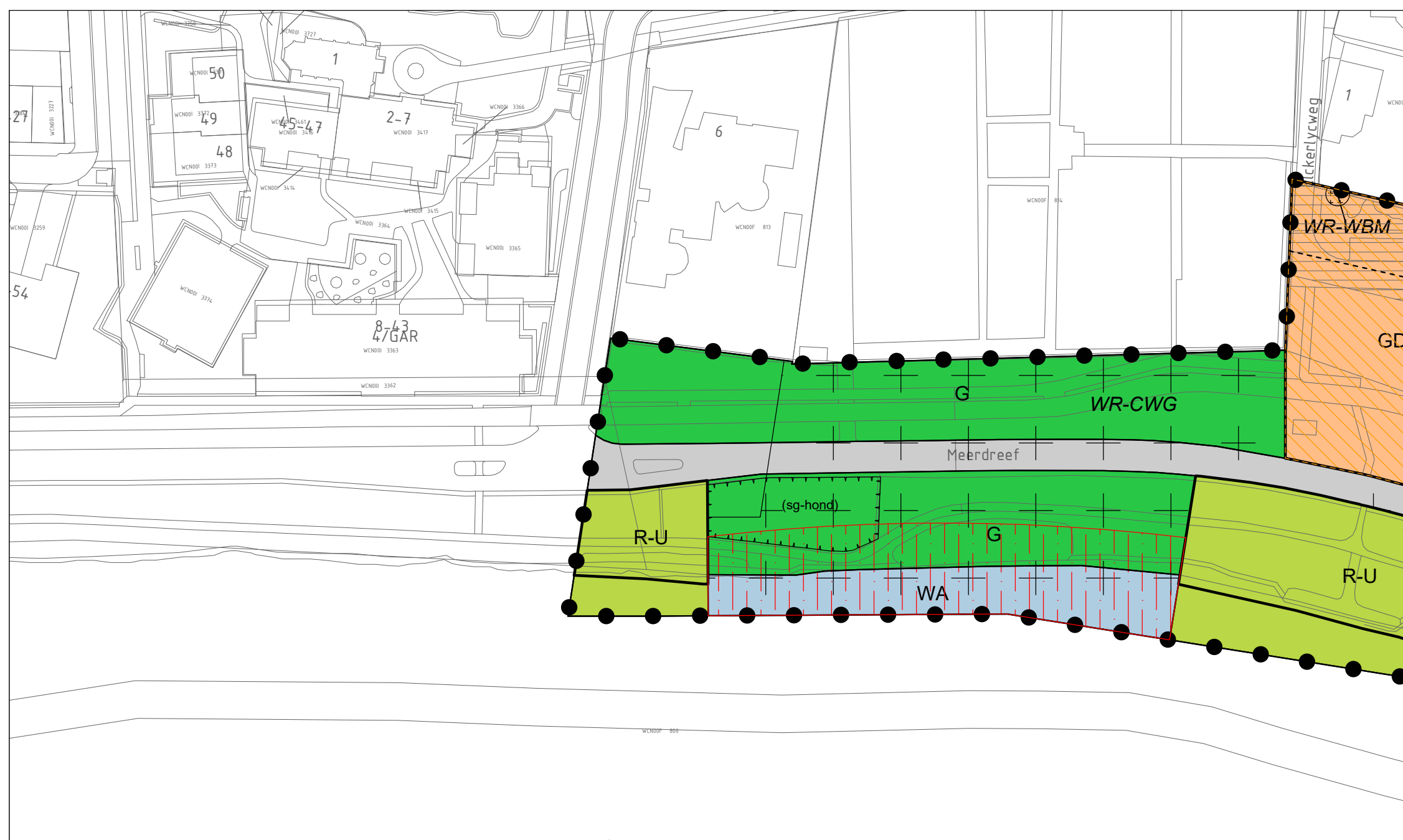
- bestemmingen**
- ART. 3 Groen (G)
 - ART. 4 Verkeer (V)
 - ART. 5 Water (WA)
 - ART. 6 Wonen (W)
- uit te werken bestemmingen**
- ART. 7 Gemengd - Uit te werken (GD-U)
 - ART. 8 Recreatie - Uit te werken (R-U)
- dubbelbestemmingen**
- ART. 9 Waarde - Archeologie 1 (zie kaart inzet schaal 1:2000)
 - ART. 10 Waarde - Archeologie 2 (zie kaart inzet schaal 1:2000)
 - ART. 11 Waarde - Cultuurhistorisch waardevol gebied (WR-CWG)
 - ART. 12 Waarde - Waardevolle boom (WR-WBM)

AANDUIDINGEN

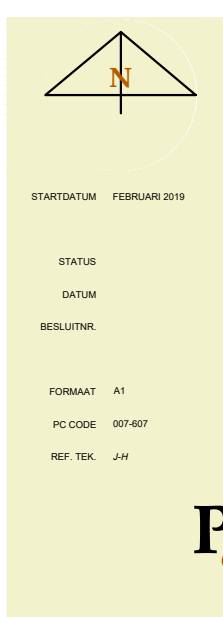
- gebiedsaanduidingen**
- geluidzone - weg
 - overige zone - zoekgebied evenemententerrein
 - vrijwaringszone - molenbiotoop
 - wetgevingzone - steigers uitgesloten
- functieaanduidingen**
- specifieke vorm van groen - hondenuitlaatplaats (sg-hond)
- bouwvlak**
- bouwvlak
- bouwaanduidingen**
- gestapeld (gs)
 - specifieke bouwaanduiding - aandachtsgebied belendende percelen (sba-abp)
- maatvoering**
- maximum bebouwingspercentage (%) (80%)
 - maximum bouwhoogte (m) (4.0)

VERKLARINGEN

- ondergrond: BGT en BRK (datum: 05-02-2019)



Schaalmodel ter indicatie (schaal 1:1000)



GEMEENTE WIJCHEN

Bestemmingsplan Tussen Kasteel en Wijchense Meer

PLANSTATUS	t.b.v. vaststelling	verbodding
PLANNUMMER	NL.IMRO.0296.CTRTKWM-VGBP	SCHAAL 1:1000
PLANNUMMER	3023	DATUM 13-09-2019

