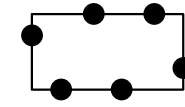


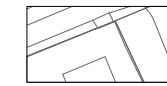


PLANGEBIED



PLANGEBIED

VERKLARINGEN



ondergrond: BGT en BRK
(datum: 25-01-2020)

BESTEMMINGEN

bestemmingen



Groen



Verkeer



Wonen

dubbelbestemmingen



Waarde - Archeologie 1

AANDUIDINGEN

gebiedsaanduidingen



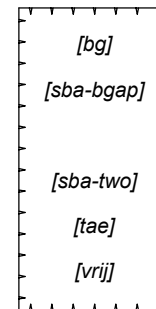
vrijwaringszone - molenbiotop 1

bouwvlak



bouwvlak

bouwaanduidingen



bijgebouwen

specifieke bouwaanduiding -

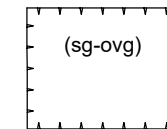
bijgebouwen aangrenzende percelen

specifieke bouwaanduiding - tussenwoning

twee-aaneen

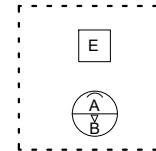
vrijstaand

functieaanduidingen



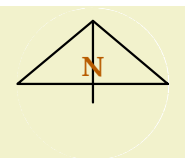
specifieke vorm van groen -
overgangszone

maatvoering



maximum aantal wooneenheden

maximum goothoogte (m), maximum bouwhoogte (m)



STARTDATUM: 1 FEBRUARI 2020

STATUS:

DATUM:

BESLUITNR.:

FORMAAT: A3

PC CODE: 007-614

REF. TEK.: J-H

GEMEENTE WIJCHEN

Bestemmingsplan CPO De Rivierduin

PLANSTATUS

Ontwerp

verbeelding

PLANNUMMER

NL.IMRO. 0296.BHRCPOdeRivierduin-OW01

SCHAAL

1:1000

DATUM

02-04-2020

POUDEROYEN
compagnons
vormgeving van stad en land