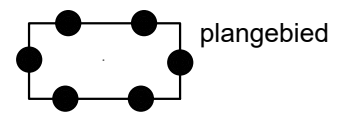


## LEGENDA

### PLANGEBIED



### BESTEMMINGEN



Tuin



Wonen

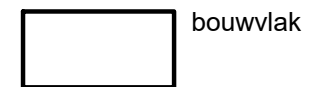


Waarde - Archeologie 5

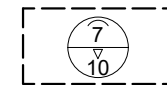


Waterstaat - Beschermingszone watergang

### AANDUIDINGEN

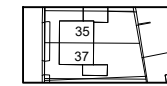


bouwvlak



maximum goothoogte (m), maximum bouwhoogte (m)

### VERKLARING



BGT- en kadastrale gegevens

bestemmingsplan **Druten, De Ruijterstraat ong.**

schaal : 1 : 1000

formaat : A3

projectnummer : 200179

bladnummer : 1

aantal bladen : 1

identificatiecode : NL.IMRO.0225.BPdrutruijterstr9-2103

gemeente **Druten**

datum : 30-09-2021

datum ondergrond : 14-01-2021

voorontwerp : -

ontwerp : 15-06-2021

vaststelling : -



adviseurs in  
ruimtelijke  
ontwikkeling

Postbus 479, 6800 AL Arnhem | T 026 357 69 11 | www.sab.nl

