



LEGENDA



Plangebied

Enkelbestemmingen



Wonen - 1

Dubbelbestemmingen



Waarde - Archeologie 1



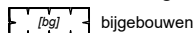
Waarde - Archeologie 2

Bouvlakken



bouwvlak

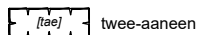
Bouwaanduidingen



bijgebouwen

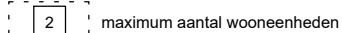


specifieke bouwaanduiding -
bruto bebouwd oppervlak

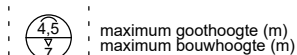


twee-aaneen

Maatvoeringen



maximum aantal wooneenheden

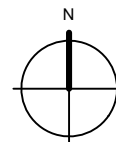


maximum goothoogte (m)
maximum bouwhoogte (m)

Overig



Ondergrond_KAD_7 september 2021



Bestemmingsplan Sluisstraat 1, Hernen Gemeente Wijchen

idn : NL.IMRO.0296.BGBSluisstraat1-OW01
 schaal : 1:1000
 formaat : A4
 projectnr. : 56.90.37
 laatst gew. : 8 maart 2022
 tekenaar : TV / RvB
 www.buro-sro.nl : Vestiging Arnhem