

LEGENDA



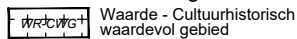
Plangebied

Enkelbestemmingen



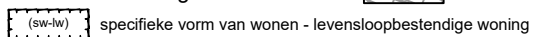
Wonen

Dubbelbestemmingen



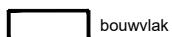
Waarde - Cultuurhistorisch waardevol gebied

Functieaanduidingen



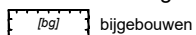
specifieke vorm van wonen - levensloopbestendige woning

Bouwvlakken

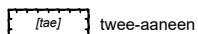


bouwvlak

Bouwaanduidingen

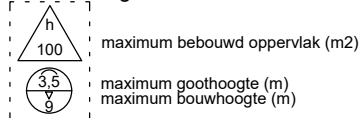


bijgebouwen



twee-aaneen

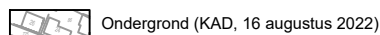
Maatvoeringen



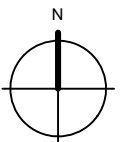
maximum bebouwd oppervlak (m²)

maximum goothoogte (m)
maximum bouwhoogte (m)

Overig



Ondergrond (KAD, 16 augustus 2022)



Bestemmingsplan Sleedoornweg 13, Wijchen Gemeente Wijchen

idn : NL.IMRO.0296.NRDSleedoornweg13-OW01
 schaal : 1:500
 formaat : A4
 projectnr. : 56.10.27
 laatst gew. : 19 oktober 2023
 tekenaar : RvB
 www.buro-sro.nl : Vestiging Arnhem