

LEGENDA



Plangebied

Enkelbestemmingen



Agrarisch



Wonen

Dubbelbestemmingen

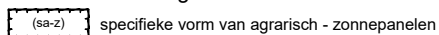


Leiding - Gas

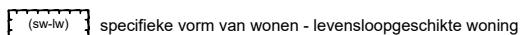


Waarde - Cultuurhistorisch
waardevol gebied

Functieaanduidingen



specifieke vorm van agrarisch - zonnepanelen



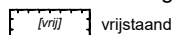
specifieke vorm van wonen - levensloopgeschikte woning

Bouwlakken



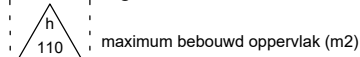
bouwvlak

Bouwaanduidingen

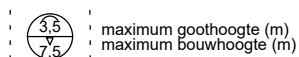


vrijstaand

Maatvoeringen

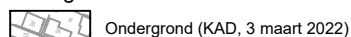


maximum bebouwd oppervlak (m²)

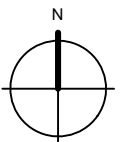


maximum goothoogte (m)
maximum bouwhoogte (m)

Overig



Ondergrond (KAD, 3 maart 2022)



Bestemmingsplan Distelweg 11, Wijchen Gemeente Wijchen

idn : NL.IMRO.0296.WOEZDistelweg11-OW01
 schaal : 1:1000
 formaat : A4
 projectnr. : 56.10.24
 laatst gew. : 9 november 2023
 tekenaar : JB / RvB
 www.buro-sro.nl : Vestiging Arnhem