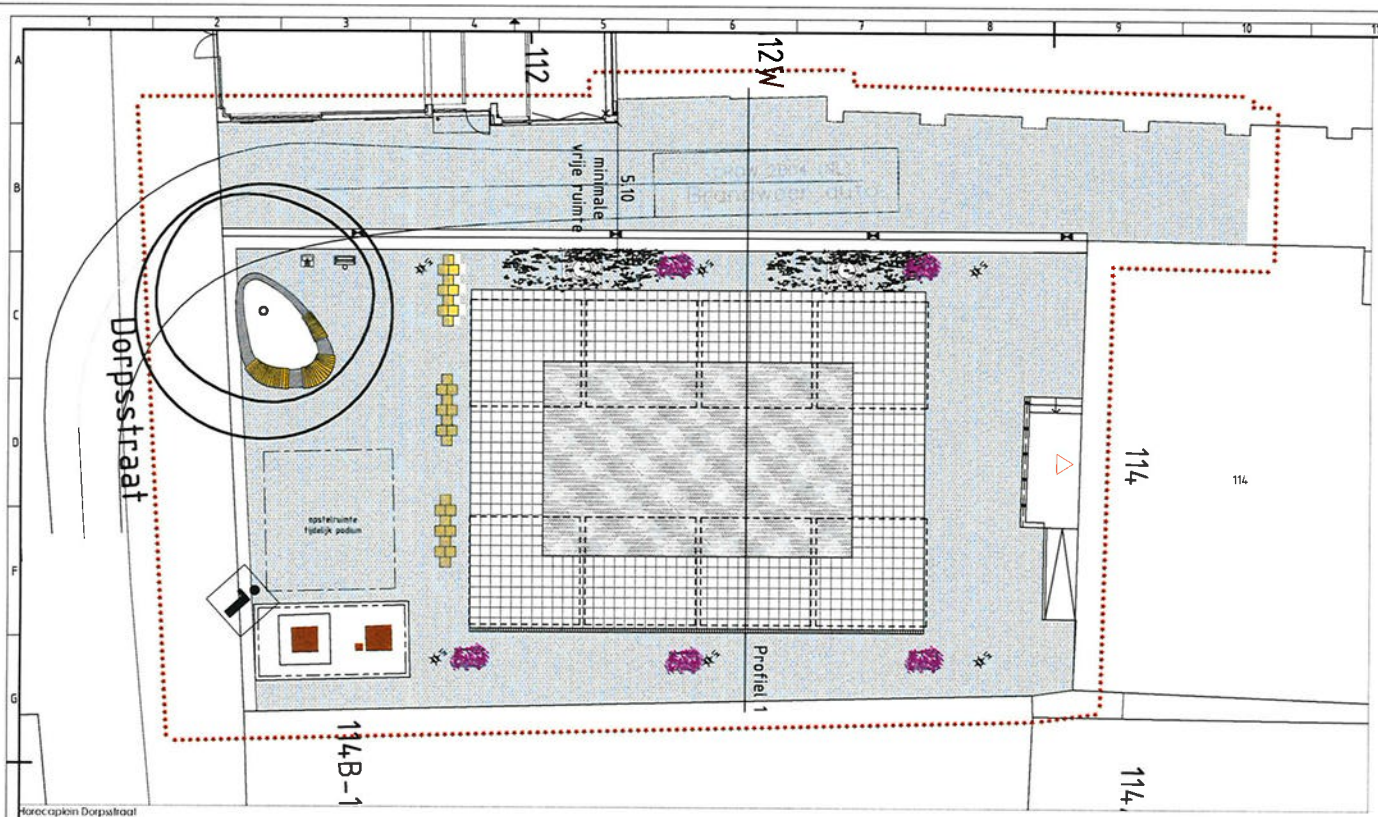

Nieuwe situatie
schaal 1:100

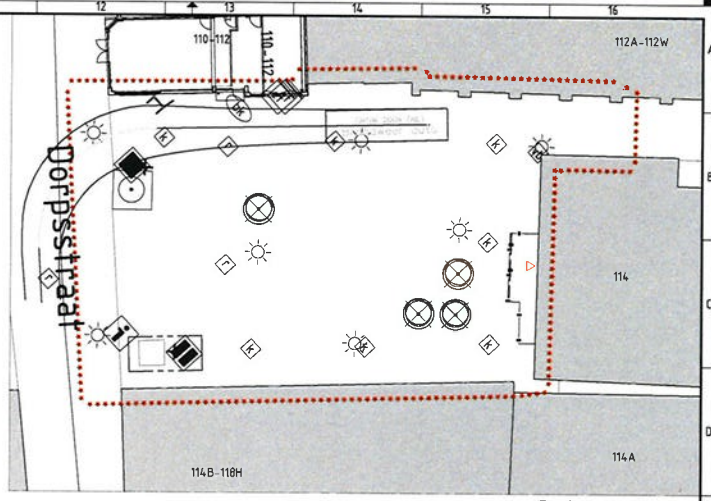

Bestaande situatie
schaal 1:200

Horecaplein Dorpsstraat
Toelichting plan

De geschiedenis van de plek
Het plein en de directe omgeving is een belangrijke historische plek voor Zoetermeer. Grenzend aan het plein of direct langs de rand van het plein heeft het huis Palenstein gestaan. In 1398 wordt door Willem van Egmond als een versterkte woning het huis Palenstein gebouwd. De geschiedenis van de plek gaat nog verder terug in de tijd.
Om de geschiedenis van de plek tot leven te brengen worden in de hardstenen tegels belangrijke data uit de geschiedenis van Zoetermeer gegraveerd. Deze data kunnen worden verklaard in bv een korte uitleg in een menukaart of door de gastvrouw of gastheer worden uitgelegd. Op uitdrukkelijk verzoek van de gemeente komt de "spriet" terug op het plein. Op het scherm van de spriet is dan de geschiedenis van Zoetermeer terug te lezen.

De functie van de spriet, informatie over de geschiedenis van de plek" kan mogelijk ook op een andere manier worden vormgegeven.

Ruimte maken
Het plein krijgt een open steer door zoveel mogelijk losse elementen weg te halen. Hierdoor worden de historische gevels beter zichtbaar en betrokken bij de plein beleving. Ook wordt ruimte gecreëerd toegang voor brandweer en andere hulpdiensten. Toelsing door brandweer heeft plaatsgevonden en ruimte voor hulpdiensten is accoord

Ruimtelijke indeling
De as wordt ruimtelijk geaccentueerd in plaats van fysiek in de vloer. Dit creëert eenheid op het plein. Een brede doorgang tussen de terrassen richting het oude schoolgebouw zorgt voor een ruimtelijke as en zichtlijn zonder het plein in twee delen te splitsen zodat ook buiten het terrasseeroen sprake is van 1 vloer. Aan weerzijden van het tapijt zijn voorzieningenstroken waar plek is voor lichtmasten, bomen en plantbakken.

Vloer
De bestaande bestratingsmaterialen worden herschikt als een tapijt 'tapijt in de huiskamer van de stad'. Het terrasgedeelte wordt met dit tapijt gemarkeerd en vormgegeven met een hardstenen buitenrand en klinkers in keperverband aan de binnenzijde. De bestaande lichtmasten worden op de voorzieningen strook geplaatst.

Als alternatief is door de ondernemers geopperd om ook het middendeel van het tapijt in tegels uit te voeren om een volledig vlak terras te verkrijgen.

Meubilair
Om zichtlijnen zichtbaar te houden wordt gekozen voor neutraal, 'luchtig' en open materiaal gebruik in het meubilair. Door iets robuustere zitbanken te gebruiken wordt de grens van de verschillende terrassen aangegeven.
In hetzelfde soort materiaal wordt op maat een bank om de bestaande boom (linde) geplaatst, vooral bedoeld voor voorbijgangers langs de Dorpsstraat maar ook als zitgelegenheid met zicht op het podium.

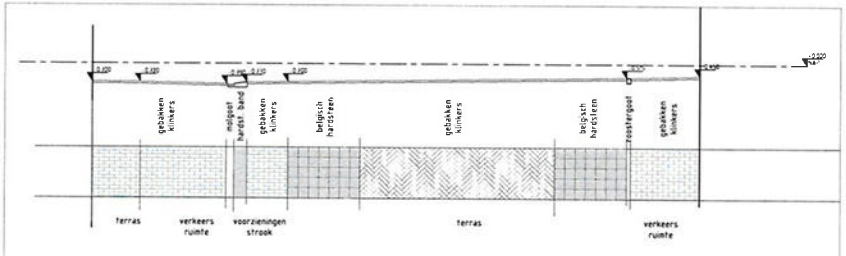

Profiel 1
schaal 1:100



Impressie meubilair

Legenda

Bomen, rooien	Hinkel tegels
Plantbakken	Zitmeubel publiek gebruik
Aan te planten leiboom	Lichtmast, als bestaand
linde, bestaand	Waterpunt
Boomrooster	Afvalbak, verplaatsen
Klinker dikformaat halfsteenverband	Parasol
Klinker dikformaat keperverband	Horeca meubilair
Belgische hardsteen hergebruikt	Lounche bank
Hardstenen band, overrijdbaar	Ondergrondse containers
Roostergoot	Bordeshek
Molgoot met straatkolk	

datum	omschrijving wijziging	paraaf

Gemeente
Zoetermeer
Stad
Stedelijke Ontwikkeling (SO)

Stadhuisplein 1
Postbus 15
2700 AA Zoetermeer
Telefoon 079 - 14079
Fax 079 - 3469626

Dorpsstraat
Ontwerp horecaplein

getekend	LA
gewijzigd	
datum	3-08-2018
schaal	1:200, 1:100
gecontroleerd	
akkoord	
formaat	A1
volgnummer	
bladnummer	
besteks nr	
file	

Deze tekening heeft geen juridische werking. Zodat daaraan geen rechten ontleend kunnen worden. Wijzigingen voorbehouden.