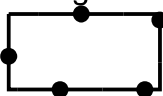





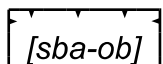








## LEGENDA

-  Plangebiedgrens
-  Tuin
-  Verkeer - Erftoegangsweg
-  Wonen - Meergezinshuis
- Dubbelbestemmingen**
-  Waarde - Archeologie
- Bouwvlak**
-  bouwvlak
- Bouwaanduidingen**
-  specifieke bouwaanduiding - overbouwing
- Maatvoeringaanduidingen**
-  maatvoeringsvlak
-  maximum goothoogte (m), maximum bouwhoogte (m)
-  maximum aantal wooneenheden

## VERKLARING

-  topografische gegevens van de bestaande bebouwing met huisnummers
-  kadastrale grenzen en perceelnummers
-  kadastrale sectiegrens

Bronhouder:	Schaal:	Formaat:	Bestandsnaam:
Gemeente Zwolle	1 : 1000	A2	BP16006-0004.pdf
Planjurist:	Getekend door:	Datum:	Bladnr:
J. vd Berg	J.F.G. Grobbe	02-04-2019	1 van 1
Vaststellingsbesluit:		vb_NL.IMRO.0193.BP16006-0004.pdf	

**Bestemmingsplan Holtenbroek,**  
 Schubertstraat 39  
 NL.IMRO.0193.BP16006-0004  
 Vastgesteld

