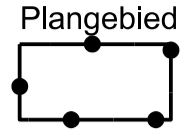



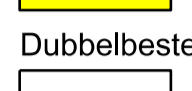
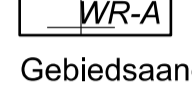


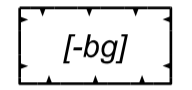






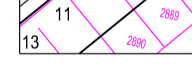


LEGENDA

-  Plangebiedgrens
- Bestemmingen**
-  Maatschappelijk - Dierenbegraafplaats
-  Tuin
-  Verkeer
-  Wonen
- Dubbelbestemmingen**
-  Waarde - Archeologie
- Gebiedsaanduidingen**
-  luchtvaartverkeerzone
- Bouwvlak**
-  bouwvlak
- Bouwaanduidingen**
-  bijgebouwen uitgesloten
- Maatvoeringaanduidingen**
-  maatvoeringsvlak
-  maximum bouwhoogte (m)
-  maximum goothoogte (m), maximum bouwhoogte (m)
-  maximum volume (m3)

VERKLARING

-  topografische gegevens van de bestaande bebouwing met huisnummers
-  kadastrale grenzen en perceelnummers
-  kadastrale sectiegrens

Bronhouder:	Schaal:	Formaat:	Bestandsnaam:
Gemeente Zwolle	1 : 1000	A1	BP17010-0003.pdf
Planjurist:	Getekend door:	Datum:	Bladnr:
Rho	J.F.G. Grobbe	19-08-2019	1 van 1
			n.v.l.

Bestemmingsplan Buitengebied,
 Bergkloosterweg 70A, Bergkloosterweg 9
 NL.IMRO.0193.BP17010-0003
 Ontwerp